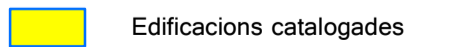
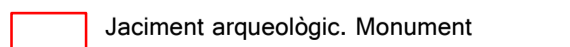


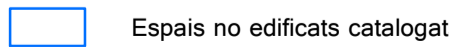
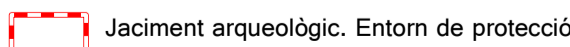


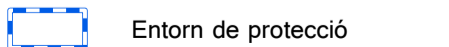
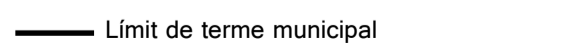
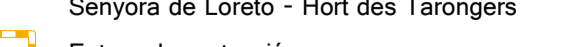
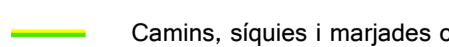
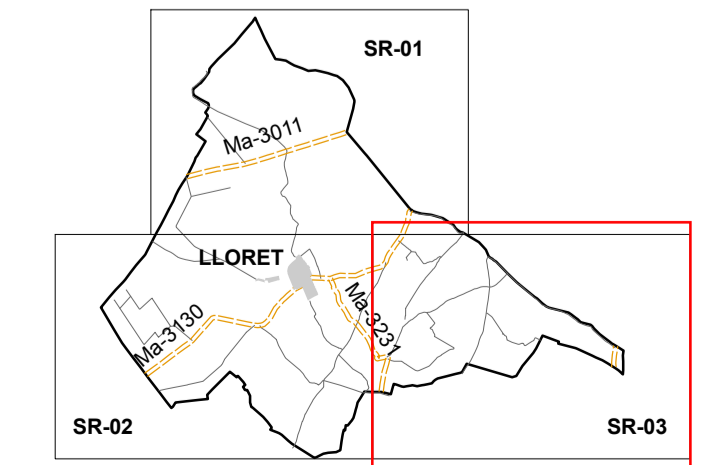


- |   |   |  |   |
|---|---|--|---|
|  Edificacions catalogades              |  Jaciment arqueològic. Monument            |  RUTES D'INTERÉS CULTURAL  |  ELEMENTS INCLOSOS A LA RUTA DEL BARROC  |
|  Espais no edificats catalogats        |  Jaciment arqueològic. Entorn de protecció |  Ruta del Barroc (Cantera Ma-3130 Sineu-Lloret) (Cantera Ma-3231 Lloret-Montuïà) |  AR-01: Església parroquial - Convent de Nostra Senyora de Loreto - Hort des Tarongers |
|  Entorn de protecció                   |  Límit de terme municipal                  |  |  Entorn de protecció   |
|  Camins, siques i marjades catalogades |   |  |   |



CATÀLEG DEL PATRIMONI HISTÒRIC, ARQUITECTÒNIC I PAISATGÍSTIC DEL MUNICIPI DE LLORET DE VISTALEGRE



Concepte: ELEMENTS CATALOGATS LOCALITZATS A SOL RÚSTIC	Plànol núm: <b>SR-03</b>
0 50 100 200 Metres	ESCALA 1:5.000
Per l'equip redactor, Josep Antoni Aguiló Oliver, arquitecte	Gener 2019
Miquel Àngel Escanelles Garau, geògraf	