



AJUNTAMENT DE LLORET DE VISTALEGRE

# 1. ARQUEOLOGIA

## CATÀLEG DEL PATRIMONI HISTÒRIC, ARQUITECTÒNIC I PAISATGÍSTIC DEL MUNICIPI DE LLORET DE VISTALEGRE



VOLUM 2

GENER 2019



## VOLUM 2. ÍNDEX DELS ELEMENTS CATALOGATS

### PATRIMONI ARQUEOLÒGIC:

#### 1. Restes Prehistòriques

Codi Catàleg	Nom Catàleg	Pàgina
JA-01	es Castellassos	3
JA-02	es Castellot. Camp Vanrell de Son Joan Arnau	8
JA-03	Timbes de ses Cases des Colomer	12
JA-04	es Velar	16
JA-05	ses Talaies de Son Gelabert d'Alt/es Clapers de Son Gelabert de Baix	20
JA-06	Planes de Son Mas	25
JA-07	Ca na Martina	29
JA-08	ses Timbes	33
JA-09	Son Boló	37
JA-10	Llorac	41
JA-11	Llorac d'en Benet	45

#### 2. Coves

Codi Catàleg	Nom Catàleg	Pàgina
C-01	Cova de Can Bieló	51
C-02	Cova des Xot	54
C-03	Coves des Cementeri. Sa Comuna	58
C-04	Cova d'en Dainat. Sa Comuna	61
C-05	Cova de sa Pleta. Son Joan Arnau	65
C-06	Cova de ses Ànneres. Son Mas	68
C-07	Cova des Moro. Son Pastereta	71
C-08	Cova des Pou	74
C-09	Cova de s'Hort des Colomer	78

#### 3. Talaiots

Codi Catàleg	Nom Catàleg	Pàgina
T-01	es Pletó de sa Casa Nova	85
T-02	Talaiot de s'Era. Son Gelabert d'Alt	89
T-03	Talaiots de sa Pleta. Son Gelabert d'Alt	94
T-04	Rota d'en Busqueret. Son Gelabert d'Alt	99



# **I PATRIMONI ARQUEOLÒGIC**

## **01. Restes prehistòriques**



<b>IPATRIMONI ARQUEOLÒGIC</b> <b>Restes prehistòriques</b>	JA-01
<b>ES CASTELLASSOS</b>	

**Identificació de l'element****Codi Carta Arqueològica**

22/03

**Codi IMPP**

0468

**Tipologia**

Taca ceràmica

**Ús original**

Agrícola-ramader

**Ús actual**

Agrícola ramader

Residencial

**Identificació espacial****Localització**

Al sud del nucli urbà, entre sa Font Figuera, el camí Vell d'Algaida i el camí de Son Boló (coordenades corresponents a les restes de la construcció ciclòpia). Accés des del camí Vell d'Algaida i des del camí de Son Boló.

**Entorn / Classe de sòl**

Sòl rústic

**Identificació Cadastral**

Polígon 3

**UTM**

X= 498057  
Y= 4384024

Parcel·la 146, 147, 148, 149  
150, 151, 152, 153, 154, 155  
156, 157, 158, 159, 160, 161  
162, 163, 164, 165, 166, 167  
168, 169, 170, 171, 172, 173  
174, 175, 176, 177, 335,  
336, 337, 338, 339, 354  
449, 450, 452, 453, 454, 455,  
456, 457, 458, 459, 551, 560,  
561, 562, 564, 875.

Altitud= 141m

**Titularitat**

Particular

**Autoria**

-

**Cronologia**

Talaiòtic final i període romà (?). Seria necessari una investigació acurada per concretar cronologies.

**Estil**

-

**Bibliografia**

FERRÀ, B. (1909) "Estatuas de bronce halladas en Mallorca (Notas de mi cartera)" BSAL, 12: 186-190.

FURIÓ, A. (1842) Carta histórico crítica sobre el lugar que ocupó la antigua Cinium en la época que los romanos ocuparon la isla de Mallorca. Palma: Imp. de P. Gelabert.

GARRIDO TORRES, C.; BELTRAN, R. [coord.] (1998) La mirada del passat. L'empremta de les grans civilitzacions de les Illes Balears. Palma: Govern Balear. Conselleria d'Educació, Cultura i Esports. Pàg. 117.

GUAL CERDÓ, Joana M. (1993) Figures de bronze a la Protohistòria de Mallorca. Mallorca: Govern Balear. Conselleria de Cultura, Educació i Esports.

GUAL CERDÓ, Joana M. (1999) "Bronzes antics de Llorito" a 3 Jornades d'Estudis Locals. Mancomunitat Pla de Mallorca. Lloret de Vistalegre, 27-28 Març 1998. Mallorca: Mancomunitat Pla de Mallorca - Di7 Edició. Pàg. 73-77.

Inventari de la Direcció General de Cultura i Servei del Patrimoni del Govern de les Illes Balears (Jaciment 22/003).

LLABRÉS BERNAL, J. (1933) "Noticia de algunas antigüedades romanas descubiertas en la isla de Mallorca. Bronzes" BSAL, 24: 201-203, Lám. CLXXIX.

LLADÓ FERRAGUT, J. (1971) Catálogo de la sección histórica del Archivo Municipal de la Real Villa de Sineu.

MASCARÓ PASARIUS, J. (1962-1967) Corpus de toponimia de Mallorca. Vol. I Pàg. 383. s. Palma

MASCARÓ PASARIUS, J. (1967) Monumentos prehistóricos y protohistóricos de la isla de Mallorca. Pàg. 61. -02. Q. 0468. es Castellassos (-) 27-11 b.

MUNAR OLIVER, Gaspar (1975) Història de Lloret de Vistalegre i el seu convent. Palma: Moll. Pàg. 15.

RAMIS PUIG-GROS, A.; GINARD BUJOSA, A. (2001): Guia dels pobles de Mallorca. Hora Nova, SA. Pàg. 18.

#### Referències històriques

Segons Furió (1842): "...un ídolo de bronce, macizo, de dos palmos, dos cuartos, cuatro líneas y media de elevación que se encontró en septiembre de 1816 con el arado en el término del lugar de Llorito sufragáneo de Sineu en una pieza de tierra llamada el Castellàs. El hallazgo fue casual como tengo dicho, pues que topando el arado con una grande loza, viéndola labrada el colono, quiso enterarse de lo que era, y al levantarla descubrió un hoyo que era una especie de sepulcro formado por algunas piedras colocadas a propósito de custodiar el ídolo. Con él se encontró también una asta de toro del mismo metal -según me informó el descubridor de tales alhajas- que fué vendida a un fundidor; y no le cupo igual suerte al penate, porque alguno le diría que aquello valía alguna cosa. En efecto lo trajo el dueño a esta ciudad y luego fueron los inteligentes y muchos curiosos para verlo; y como los encomios que hacían de las perfecciones de la figura, pensó el payo haber dado con un tesoro que le había de valer para no trabajar más en su vida."

Aquesta figura romana que representa un jove nu, fou adquirida l'any 1875 pel Govern per al MAN on es conserva amb el número d'inventari 2.939.

La figura de bronze d'aquest jove nu de 50 cm d'alçada, de filiació romana i datable entorn als segles I-III dC a moltes publicacions i de manera errònia se li atribueix una procedència de Santanyí GARRIDO TORRES, C; BELTRAN, R. (1998).



<b>IPATRIMONI ARQUEOLÒGIC</b>	JA-01
<b>Restes prehistòriques</b>	
<b>ES CASTELLASSOS</b>	

**Descripció de l'element**

El jaciment no té estructures a la superfície però poden observar-se ortostats integrats a les parets seques. Les restes ceràmiques indiquen possibilitat d'estructures en el subsòl. La barraca situada a la parcel·la número 168, presenta un mur interior bastit amb grans blocs de pedra que possiblement farien part d'alguna estructura talaiòtica.

Es tracta d'un jaciment molt roturat i amb vegetació, mal de definir sense un treball específic de neteja que queda fora del nostre àmbit d'actuació, es considera que el jaciment es circumscriu a les parcel·les grafiades.

**Estat de conservació de l'element**

\_Estat general de conservació:

Dolent

\_Estat de conservació dels elements:

Dolent

**Intervencions o actuacions realitzades**

Pels efectes del conreu i de l'explotació agrícola del lloc no s'observen les restes. A banda d'això, no es detecten intervencions recents, més enllà del desgast del temps, la invasió de vegetació i la possible retirada d'elements en èpoques indeterminades.

Riscs: naturals - erosió del terreny, antròpics - tales i cremes de vegetació, vegetació - desestabilització d'estructures i animals - moviment dels elements.

<b>PROTECCIÓ DE L'ELEMENT</b>	
<b>Grau de protecció</b> Integral/parcial/ambiental	Integral
<b>Protecció específica</b>	Bé d'Interès Cultural amb la categoria de monument. Decret 2563/1966 de 10 de setembre i Ordre del Ministerio de Educación y Ciencia de 31 de març de 1967, de declaració de Monument Histórico-Artístic.
<b>Elements a preservar</b>	Barraca de la parcel·la número 168. Tots i cadascun dels elements que el componen, el sòl i subsòl de l'àmbit delimitat.
<b>Intervencions preferents</b>	Neteja, conservació, excavació, consolidació, senyalització i difusió del jaciment, sempre realitzat per tècnics competents en la matèria.
<b>Intervencions admissibles</b>	Restauració, conservació i consolidació. Les intervencions admissibles venen determinades pel que estableix la Llei 12/1998 del Patrimoni Històric de les Illes Balears.
<b>Usos permesos</b>	Usos d'investigació i divulgació del patrimoni a l'àmbit dels monuments delimitats. Els corresponents a la zona en la qual s'ubica segons el planejament urbanístic a l'entorn de protecció.
<b>Definició de l'entorn de protecció</b>	
Es delimita un entorn de protecció arqueològic que abasta les següents parcel·les del polígon cadastral número 3: 146, 147, 148, 149, 150, 151, 152, 153, 154, 155, 156, 157, 158, 159, 160, 161, 162, 163, 164, 165, 166, 167, 168, 169, 170, 171, 172, 173, 174, 175, 176, 177, 335, 336, 337, 338, 339, 354, 449, 450, 452, 453, 454, 455, 456, 457, 458, 459, 551, 560, 561, 562, 564, 875.	
<b>Regulació de l'entorn de protecció</b>	
Qualsevol actuació que s'hagi d'efectuar dins d'aquest entorn de protecció haurà de comptar amb l'autorització del departament competent en matèria de patrimoni històric del Consell Insular de Mallorca, previ a l'atorgament de la llicència municipal d'edificació i ús del sòl.	

<b>IPATRIMONI ARQUEOLÒGIC</b> <b>Restes prehistòriques</b> <b>ES CASTELLASSOS</b>
---

JA-01

Fotografies:

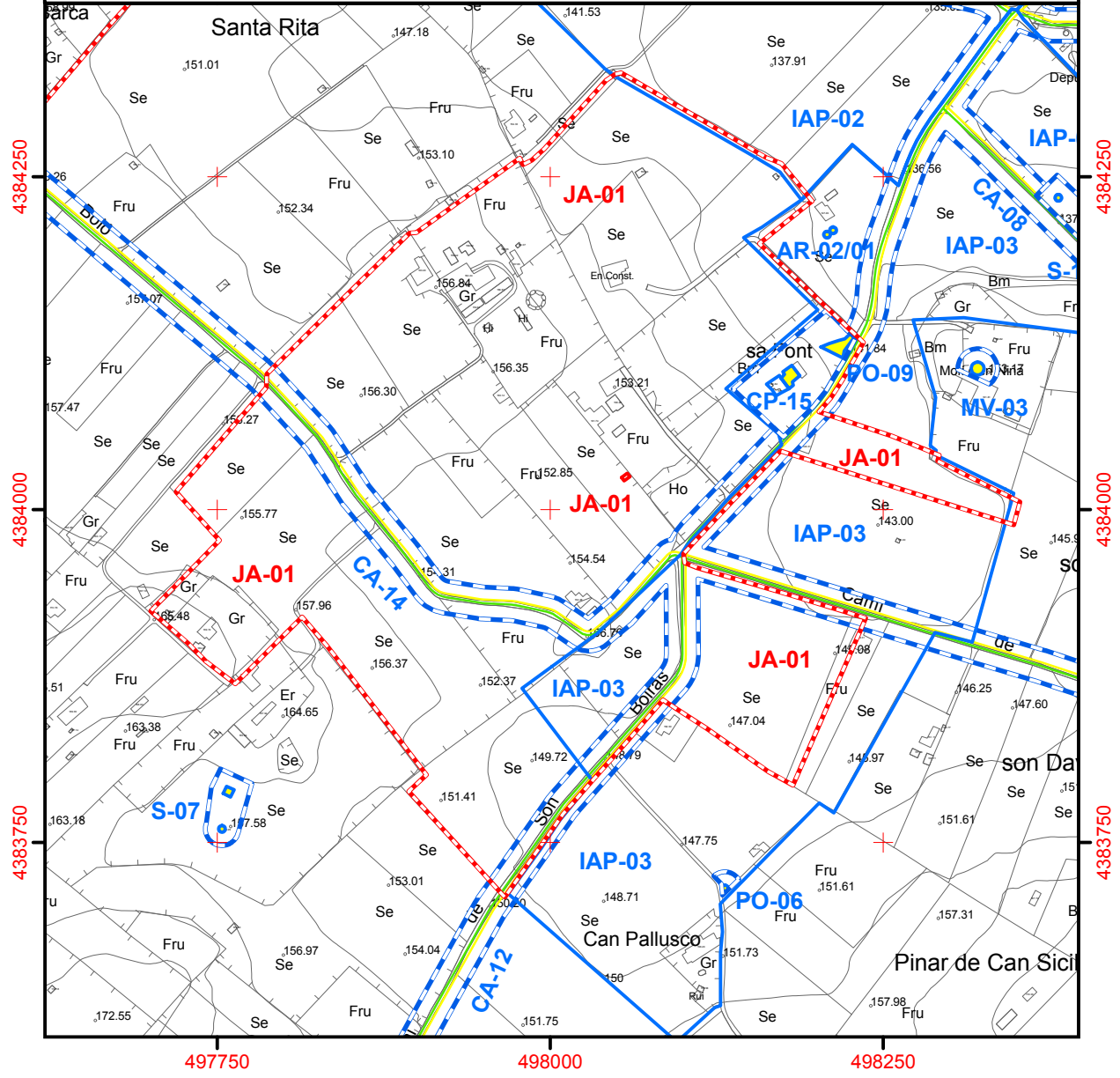
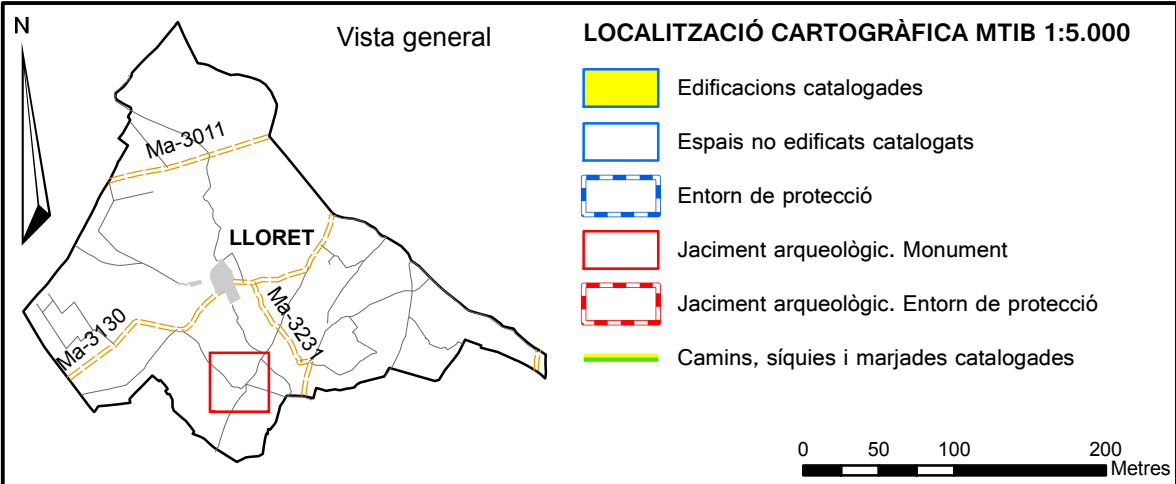


Fotografies 2018:



**I PATRIMONI ARQUEOLÒGIC**  
Restes prehistòriques

**JA-01**



<b>IPATRIMONI ARQUEOLÒGIC</b> <b>Restes prehistòriques</b>	JA-02
<b>ES CASTELLOT. ES CAMP VANRELL DE SON JOAN ARNAU</b>	

**Identificació de l'element****Codi Carta Arqueològica**

22/04

**Codi IMPP**

0469

**Tipologia**

Taca ceràmica

**Identificació espacial****Localització**

A l'est del terme municipal, prop del límit amb el terme de Sineu. A la part central del camp Vanrell de la possessió de Son Joan Arnau. Accessible des de la carretera de Sineu a Algaida Ma-3130 i des del camí des Colomer.

**Entorn / Classe de sòl**

Sòl rústic

**Ús original**

Agrícola-ramader

**Ús actual**

Agrícola-ramader

**Identificació Cadastral**

Polígon 1  
Parcel·la 166

**UTM**

X= 499079  
Y= 4386141  
Altitud= 134m

**Titularitat**

Particular

Autoria

**Cronologia**

Talaiòtic final i període romà i medieval islàmic (?). Seria necessari una investigació acurada per concretar cronologies.

**Estil**

-

**Bibliografia**

Inventari de la Direcció General de Cultura i Servei del Patrimoni del Govern de les Illes Balears (Jaciment 22/004).

MASCARÓ PASARIUS, J. (1962-1967) Corpus de toponímia de Mallorca. Vol. I. Pàg. 207 Palma. Es Camp Vanrell LL. 19-6 i.

MASCARÓ PASARIUS, J. (1967) Monumentos prehistóricos y protohistóricos de la isla de Mallorca. Pàg. 61. -02. X. 0469. Es Colomer [sic]. Camp Vanrell (V) 19-6 i.

MUNAR OLIVER, Gaspar (1975) Història de Lloret de Vista Alegre i del seu convent. Palma: Moll. Pàg. 13.

RAMIS PUIG-GROS, Andreu; GINARD BUJOSA, Antoni (2001) Lloret de Vistalegre. Guia dels pobles de Mallorca. Mallorca: Hora Nova S.A. Pàg. 18.

**Referències històriques**

-

Des d'un punt de vista espacial es pot relacionar amb la Cova des Xot (C-02) i el jaciment del turó de les Cases des Colomer (JA-03).

<b>IPATRIMONI ARQUEOLÒGIC</b> <b>Restes prehistòriques</b>	JA-02
<b>ES CASTELLOT. ES CAMP VANRELL DE SON JOAN ARNAU</b>	

**Descripció de l'element**

Poblat o vila (?). No hi ha estructures visibles. N'hi pot haver al subsòl i sota el claper que cobreix la part central del jaciment.

Es tracta d'un jaciment molt roturat, mal de definir sense un treball específic de neteja que queda fora del nostre àmbit d'actuació, es considera que el jaciment es circumscriu al cercle grafiat.

**Estat de conservació de l'element**

\_Estat general de conservació:

Dolent

\_Estat de conservació dels elements:

Dolent

**Intervencions o actuacions realitzades**

Pels efectes del conreu i de l'explotació agrícola del lloc no s'observen les restes. A banda d'això, no es detecten intervencions recents, més enllà del desgast del temps, la invasió de vegetació i la possible retirada d'elements en èpoques indeterminades.

Riscs: naturals - erosió del terreny, antròpics - tales i cremes de vegetació, vegetació - desestabilització d'estructures i animals - moviment dels elements.

<b>PROTECCIÓ DE L'ELEMENT</b>	
<b>Grau de protecció</b> Integral/parcial/ambiental	Integral
<b>Protecció específica</b>	Bé d'Interès Cultural amb la categoria de monument. Decret 2563/1966 de 10 de setembre i Ordre del Ministerio de Educación y Ciencia de 31 de març de 1967, de declaració de Monument Històric-Artístic.
<b>Elements a preservar</b>	Tots i cadascun dels elements que el componen, el sòl i subsòl de l'àmbit delimitat.
<b>Intervencions preferents</b>	Neteja, conservació, excavació, consolidació, senyalització i difusió del jaciment, sempre realitzat per tècnics competents en la matèria.
<b>Intervencions admissibles</b>	Restauració, conservació i consolidació. Les intervencions admissibles venen determinades pel que estableix la Llei 12/1998 del Patrimoni Històric de les Illes Balears.
<b>Usos permesos</b>	Usos de conservació, investigació i divulgació del patrimoni a l'àmbit del monument delimitat.  Els corresponents a la zona en la qual s'ubica segons el planejament urbanístic a l'entorn de protecció.
<b>Definició de l'entorn de protecció</b>	
Es delimita un entorn de protecció arqueològic que inclou al conjunt format pels jaciments JA-02 i C-02. Aquest entorn de protecció afecta a la parcel·la 166 del polígon 1.	
<b>Regulació de l'entorn de protecció</b>	
Qualsevol actuació que s'hagi d'efectuar dins d'aquest entorn de protecció haurà de comptar amb l'autorització del departament competent en matèria de patrimoni històric del Consell Insular de Mallorca, previ a l'atorgament de la llicència municipal d'edificació i ús del sòl.	

**IPATRIMONI ARQUEOLÒGIC**  
**Restes prehistòriques**

JA-02

ES CASTELLOT. ES CAMP VANRELL DE SON JOAN ARNAU

## Fotografies:

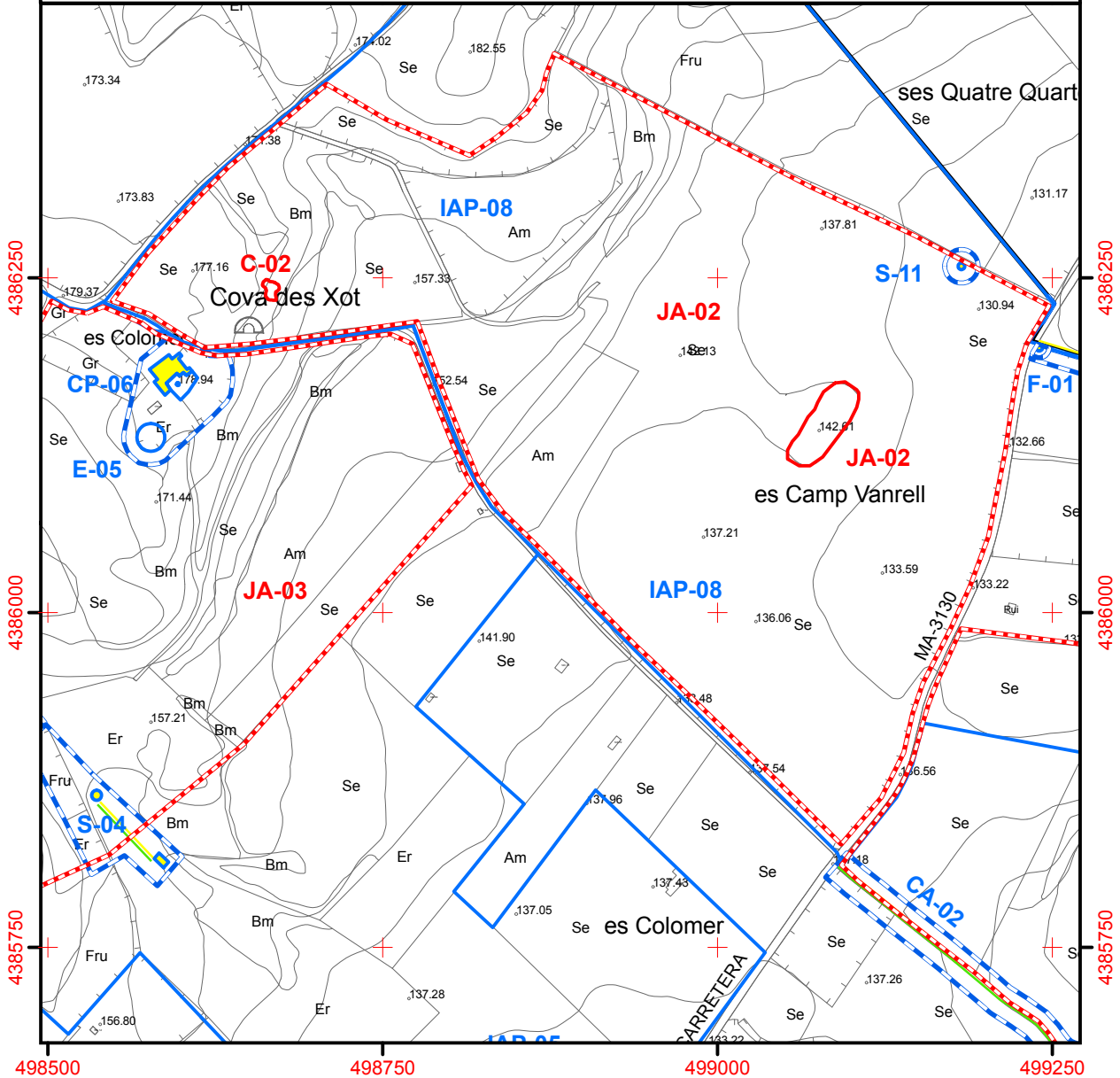
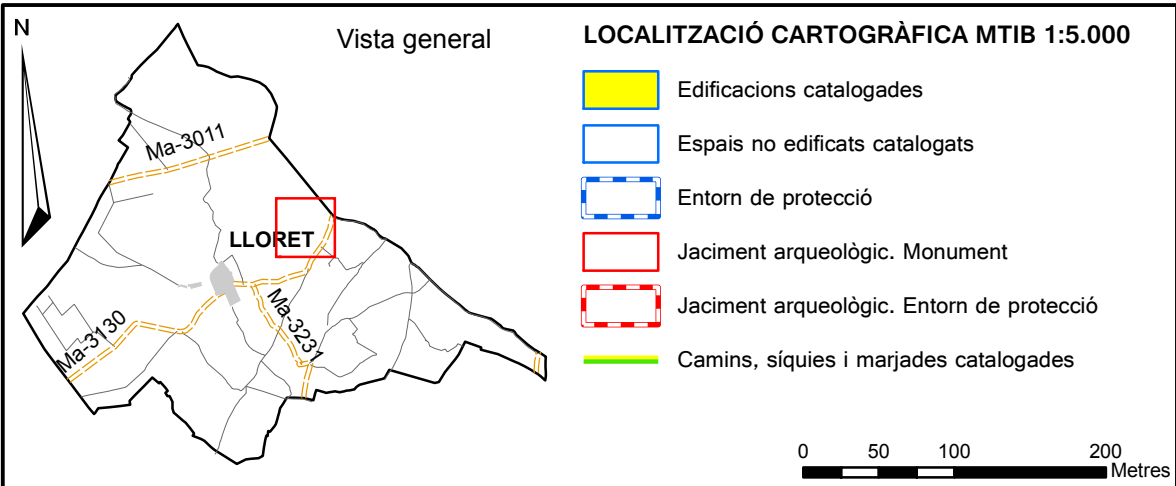


## Fotografies 2018:



**I PATRIMONI ARQUEOLÒGIC**  
Restes prehistòriques

**JA-02**



<b>IPATRIMONI ARQUEOLÒGIC</b> <b>Restes prehistòriques</b>	JA-03
<b>TIMBES DE SES CASES DES COLOMER</b>	

**Identificació de l'element****Codi Carta Arqueològica**

22/19

**Codi IMPP**

-

**Tipologia**

Taca ceràmica

**Identificació espacial****Localització**

A l'est del terme municipal. El jaciment ocupa el turó i marjades adjacents on estan emplaçades les cases de la possessió des Colomer. Accés des de la carretera de Sineu a Algaida Ma-3130 pel camí des Colomer.

**Entorn / Classe de sòl**

Sòl rústic

**Ús original**

Agrícola-ramader

**Ús actual**

Agrícola-ramader

**Identificació Cadastral**

Polígon 1  
Parcel·la 165 i 166

**UTM**

X= 498600  
Y= 4386008  
Altitud= 177m

**Titularitat**

Particular

**Autoria**

-

**Cronologia**

Romà i medieval islàmic. Seria necessari una investigació acurada per concretar cronologies.

**Estil**

-

**Bibliografia**

Inventari de la Direcció General de Cultura i Servei del Patrimoni del Govern de les Illes Balears.

MASCARÓ PASARIUS, J. (1962-1967) Corpus de toponímia de Mallorca. Vol. I Pàg. 404. LL 19-6 i; LL 27-12 a.

MUNAR OLIVER, Gaspar (1975) Història de Lloret de Vista Alegre i del seu convent. Palma: Moll. Pàg. 13.

RAMIS PUIG-GROS, Andreu; GINARD BUJOSA, Antoni (2001) Lloret de Vistalegre. Guia dels pobles de Mallorca. Mallorca: Hora Nova S.A. Pàg. 18.

**Referències històriques**

-

El jaciment, per la seva proximitat, està lligat a la Cova des Xot (C-02) i a l'espai irrigat conformat per l'Hort de Son Joan Arnau i des Colomer (S-03 i S-04).



<b>IPATRIMONI ARQUEOLÒGIC</b> <b>Restes prehistòriques</b>	JA-03
<b>TIMBES DE SES CASES DES COLOMER</b>	

**Descripció de l'element**

Vila, alqueria (?). El jaciment no presenta estructures a la superfície. N'hi pot haver al subsòl. El jaciment s'ha detectat a través de la presència de material ceràmic a la superfície.

Es tracta d'un jaciment molt roturat i amb vegetació, mal de definir sense un treball específic de neteja que queda fora del nostre àmbit d'actuació, es considera que el jaciment es circumscriu al cercle grafiat.

**Estat de conservació de l'element**

\_Estat general de conservació:

Dolent

\_Estat de conservació dels elements:

Dolent

**Intervencions o actuacions realitzades**

Pels efectes del conreu i de l'explotació agrícola del lloc no s'observen les restes. A banda d'això, no es detecten intervencions recents, més enllà del desgast del temps, la invasió de vegetació i la possible retirada d'elements en èpoques indeterminades.

Riscos: naturals - erosió del terreny, antròpics - tales i cremes de vegetació, vegetació - desestabilització d'estructures i animals - moviment dels elements.

<b>PROTECCIÓ DE L'ELEMENT</b>	
<b>Grau de protecció</b> Integral/parcial/ambiental	Integral
<b>Protecció específica</b>	-
<b>Elements a preservar</b>	Tots i cadascun dels elements que el componen, el sòl i subsòl de l'àmbit delimitat.
<b>Intervencions preferents</b>	Neteja, conservació, excavació, consolidació, senyalització i difusió del jaciment, sempre realitzat per tècnics competents en la matèria.
<b>Intervencions admissibles</b>	Restauració, conservació i consolidació. Les intervencions admissibles venen determinades pel que estableix la Llei 12/1998 del Patrimoni Històric de les Illes Balears.
<b>Usos permesos</b>	Usos de conservació, investigació i divulgació del patrimoni a l'àmbit del monument delimitat. Els corresponents a la zona en la qual s'ubica segons el planejament urbanístic a l'entorn de protecció.
<b>Definició de l'entorn de protecció</b>	
Es delimita un entorn de protecció arqueològic que inclou al conjunt format pels jaciments JA-03 i C-09. Aquest entorn de protecció afecta a les parcel·les 69, 70, 165, 166 del polígon 1.	
<b>Regulació de l'entorn de protecció</b>	
Qualsevol actuació que s'hagi d'efectuar dins d'aquest entorn de protecció haurà de comptar amb l'autorització del departament competent en matèria de patrimoni històric del Consell Insular de Mallorca, previ a l'atorgament de la llicència municipal d'edificació i ús del sòl.	

**I PATRIMONI ARQUEOLÒGIC****Restes prehistòriques**

JA-03

**TIMBES DE SES CASES DES COLOMER**

Fotografies:

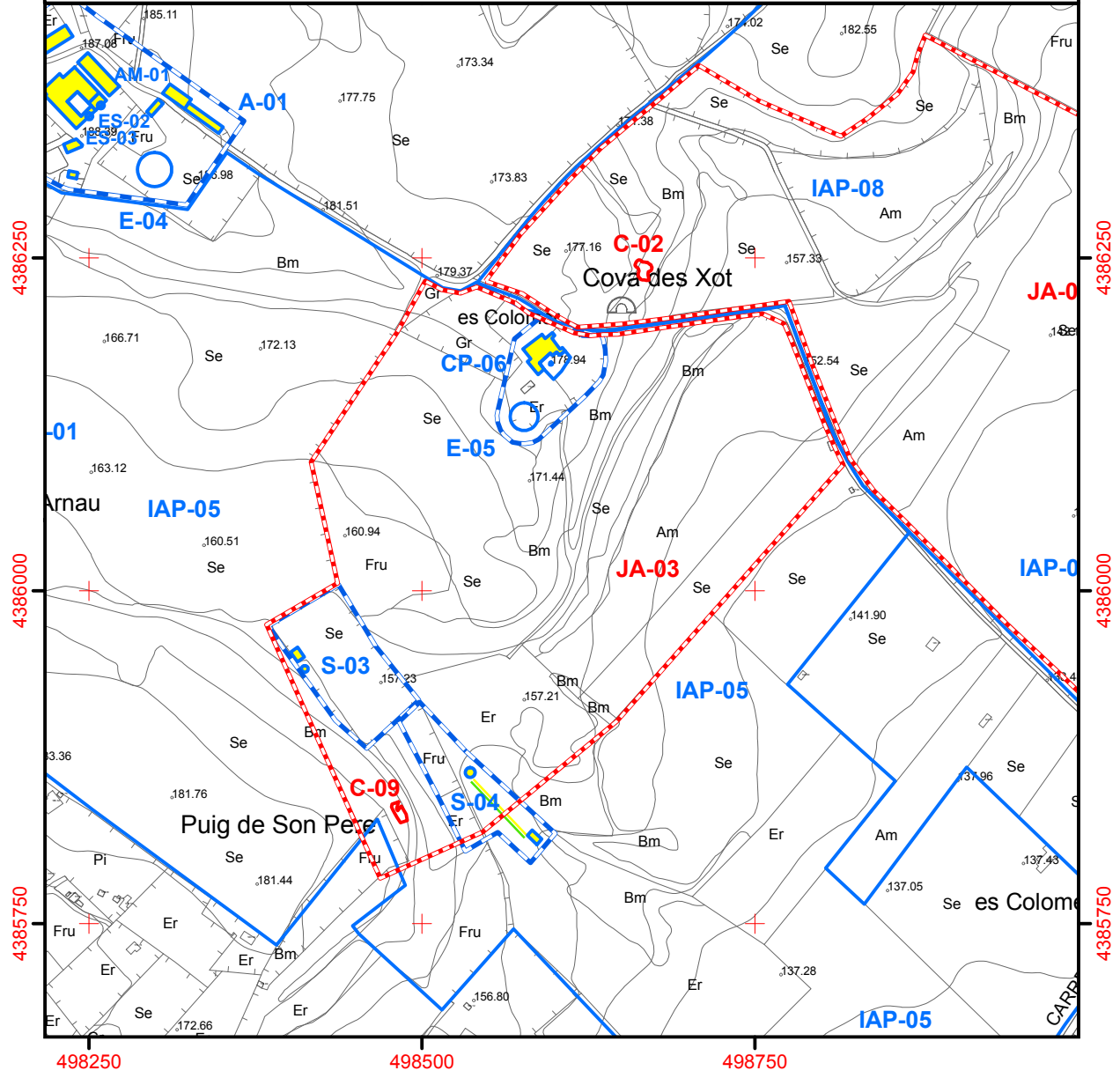
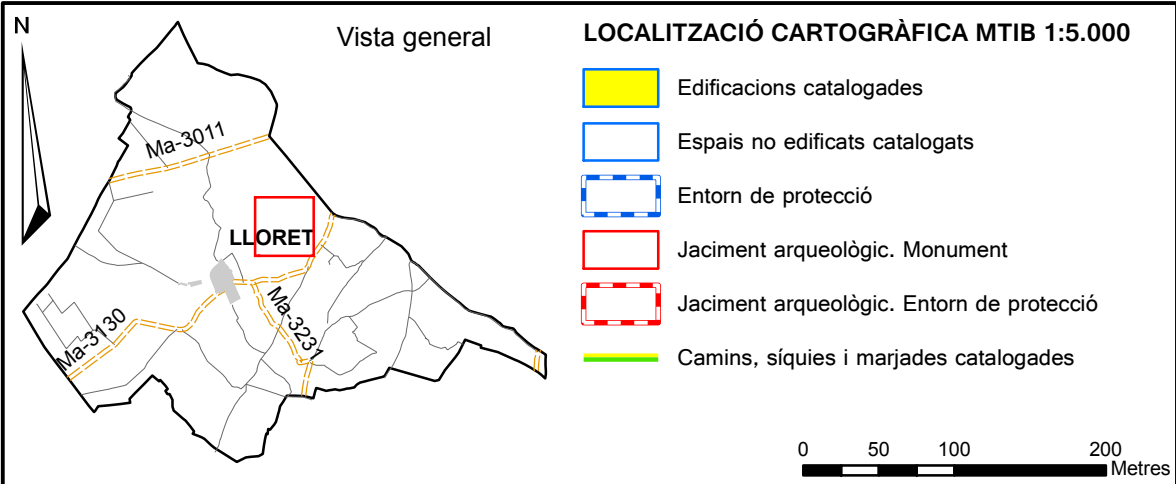


Fotografies 2018:



**I PATRIMONI ARQUEOLÒGIC**  
Restes prehistòriques

**JA-03**



<b>IPATRIMONI ARQUEOLÒGIC</b> <b>Restes prehistòriques</b>	JA-04
<b>ES VELAR. SON GELABERT DE BAIX</b>	

**Identificació de l'element****Codi Carta Arqueològica**

22/08

**Codi IMPP**

0473

**Tipologia**

Talaiot

**Identificació espacial****Localització**

Al nord-oest del nucli urbà. Annex a les cases de Son Gelabert de Baix, al seu costat nord. Des de les cases de Son Gelabert de Baix.

**Entorn / Classe de sòl**

Sòl rústic

**Ús original**

Agrícola-ramader

**Ús actual**

Sense ús

**Identificació Cadastral**

Polígon 4  
Parcel·la 215

**UTM**

X= 496986  
Y= 4385910  
Altitud= 175m

**Titularitat**

Particular

Autoria

-

**Cronologia**

Talaiòtic i romà. Seria necessari una investigació acurada per concretar cronologies.

Estil

-

**Bibliografia**

ARAMBURU-ZABALA, Javier (2018). Inventario arqueológico de Mallorca. Lloret

Inventari de la Direcció General de Cultura i Servei del Patrimoni del Govern de les Illes Balears (Jaciment 22/008).

LLITERAS, L.; ROSSELLÓ BORDOY, G. (1962) "Los manuscritos de prehistoria del Seminario Conciliar de San Pedro de Mallorca" BSAL, 31: 555-571. Palma.

MASCARÓ PASARIUS, J. (1962-1967) Corpus de toponímia de Mallorca. Vols. V-VI. Palma.

MASCARÓ PASARIUS, J. (1967) Monumentos prehistóricos y protohistóricos de la isla de Mallorca. Pàg. 61. -02. X. 0473. Son Gelabert de Baix. Es Velar (IV) 19-4 h.

MUNAR OLIVER, Gaspar (1975) Història de Lloret de Vista Alegre i del seu convent. Palma: Moll. Pàg. 13.

NADAL GELABERT, G. (s.d) Estudio de los monumentos arqueológicos de los términos de Lloret, Costitx, Sancellas, Sta. Eugenia, Alaró, Sta. María y Pòrtol. Pàg. 23-24

RAMIS PUIG-GROS, Andreu; GINARD BUJOSA, Antoni

(2001) Lloret de Vistalegre. Guia dels pobles de Mallorca. Mallorca: Hora Nova S.A. Pàg. 18.

**Referències històriques**

"Es Velà".- Como el mismo nombre indica, es un lugar conocido por la gente como muy antiguo. El velar que aquí mencionamos está en "S. G. d'abaix". Está casi cubierto el lugar que recibe este nombre, de trozos de cerámica de distintas clases, desde la negra hecha a mano, hasta la roja muy fina y la tosca de ánfora. De restos megalíticos solo conserva uno. Es un muro de unos 7 metros de longitud por 2 1/2 de altura que probablemente pertenecería a un talaiot. Junto a este muro hay una cantidad notable de piedras de tamaño vario" NADAL GELABERT, G (s/d) Pàg. 23-24.

<b>IPATRIMONI ARQUEOLÒGIC</b> <b>Restes prehistòriques</b>	JA-04
<b>ES VELAR. SON GELABERT DE BAIX</b>	

**Descripció de l'element**

Poblat talaiòtic. El jaciment presenta, a la superfície, tot un seguit de murs gairebé ocults pels enderroc i vegetació. La part posterior de les cases de la possessió està adossada a la única estructura parcialment visible. Té planta quadrada o rectangular. El mur nord fa 7 m de llargada per 1,50 m-2,00 m d'alt. Del mur oest només és visible un tram de 3 m de llarg per 2,30 m d'alt. El mur est només és visible a la cantonada que forma amb el mur nord. Hi pot haver altres estructures al subsòl.

**Estat de conservació de l'element**

\_Estat general de conservació:

Dolent

\_Estat de conservació dels elements:

Dolent

**Intervencions o actuacions realitzades**

S'ha eliminat l'edificació annexa a la façana posterior de les cases permetent la visualització d'un nou tram del parament d'un talaiot de forma circular. Les restes arqueològiques han estat integrades en un gran mur de contenció del terreny.

Riscs: naturals - erosió del terreny, antròpics - tales i cremes de vegetació, vegetació - desestabilització d'estructures i animals - moviment dels elements.

<b>PROTECCIÓ DE L'ELEMENT</b>	
<b>Grau de protecció</b> Integral/parcial/ambiental	Integral
<b>Protecció específica</b>	Bé d'Interès Cultural amb la categoria de monument Decret 2563/1966 de 10 de setembre i Ordre del Ministerio de Educación y Ciencia de 31 de març de 1967, de declaració de Monument Històric-Artístic.
<b>Elements a preservar</b>	Tots i cadascun dels elements que el componen, les estructures visibles i el sòl i subsòl de l'àmbit delimitat.
<b>Intervencions preferents</b>	Neteja, conservació, excavació, consolidació, senyalització i difusió del jaciment, sempre realitzat per tècnics competents en la matèria.
<b>Intervencions admissibles</b>	Restauració, conservació i consolidació. Les intervencions admissibles venen determinades pel que estableix la Llei 12/1998 del Patrimoni Històric de les Illes Balears.
<b>Usos permesos</b>	Usos d'investigació i divulgació del patrimoni a l'àmbit dels monuments delimitats. Els corresponents a la zona en la qual s'ubica segons el planejament urbanístic a l'entorn de protecció.
<b>Definició de l'entorn de protecció</b>	
Es delimita un entorn de protecció arqueològic que inclou al gran conjunt format pels jaciments JA-04, JA-05, T-02, T-03 i T-04. Aquest entorn de protecció afecta a les parcel·les 214 i 215 del polígon 4.	
<b>Regulació de l'entorn de protecció</b>	
Qualsevol actuació que s'hagi d'efectuar dins d'aquest entorn de protecció haurà de comptar amb l'autorització del departament competent en matèria de patrimoni històric del Consell Insular de Mallorca, previ a l'atorgament de la llicència municipal d'edificació i ús del sòl.	

**IPATRIMONI ARQUEOLÒGIC****Restes prehistòriques**

JA-04

**ES VELAR. SON GELABERT DE BAIX**

Fotografies:

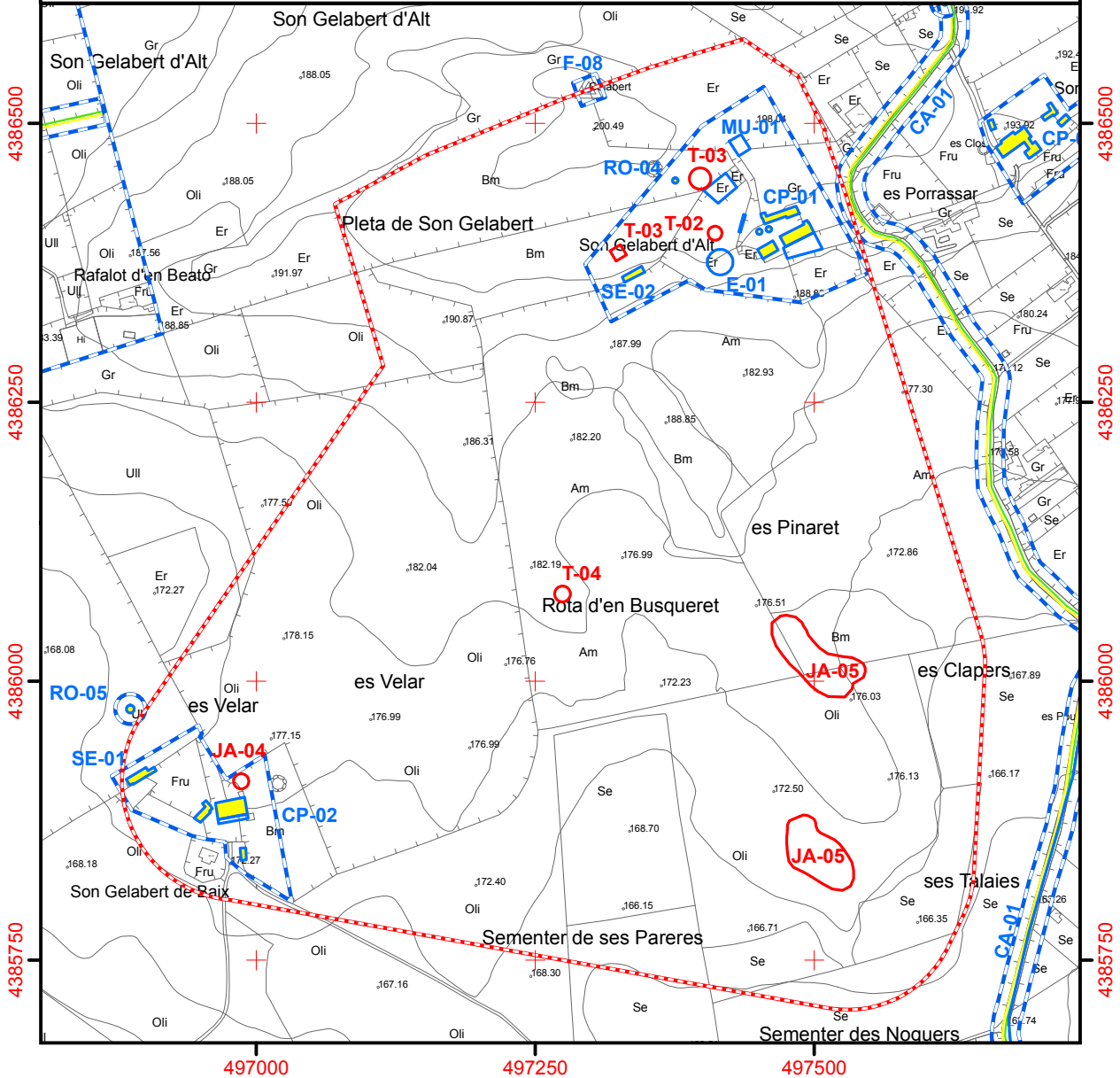
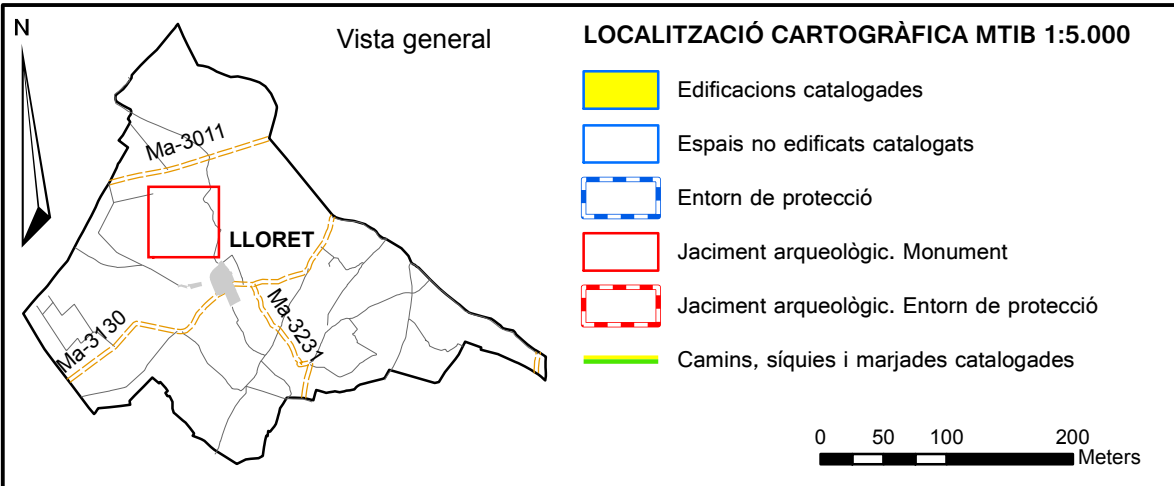


Fotografies 2018:



**I PATRIMONI ARQUEOLÒGIC**  
Restes prehistòriques

**JA-04**



<b>IPATRIMONI ARQUEOLÒGIC</b>		JA-05
<b>Restes prehistòriques</b>		
<b>SES TALAIES DE SON GELABERT DE BAIX; ES CLAPERS DE SON GELABERT D'ALT</b>		

**Identificació de l'element****Codi Carta Arqueològica**

22/09

**Codi IMPP**

0474

**Tipologia**

Talaiot

**Identificació espacial****Localització**

Al nord del casc urbà, dins les possessions de Son Gelabert d'Alt i Son Gelabert de Baix.

**Entorn / Classe de sòl**

Sòl rústic

**Ús original**

Poblat

**Ús actual**

Agrícola-ramader

**Identificació Cadastral**Polígon 4  
Parcel·la 214 i 215**UTM**X= 497504 (Restes nord)  
Y= 4386022  
X= 497505 (Restes sud)  
Y= 4385846  
Altitud= 175m**Titularitat**

Particular

**Autoria**

-

**Cronologia**

Pretalaiòtic, talaiòtic, postalaiòtic, romà, medieval islàmic. Seria necessari una investigació acurada per concretar cronologies.

**Estil**

-

**Bibliografia**

ARAMBURU-ZABALA, Javier (2018). Inventario arqueológico de Mallorca. Lloret.

FERRÀ, B. (1909) "Estatuas de bronce halladas en Mallorca (Notas de mi cartera)" BSAL, 12: 186-190.

FURIÓ, A. (1842) Carta histórico crítica sobre el lugar que ocupó la antigua Cinium en la época que los romanos ocuparon la isla de Mallorca. Palma: Imp. de P. Gelabert.

GUAL CERDÓ, Joana M. (1993) Figures de bronze a la Protohistòria de Mallorca. Mallorca: Govern Balear. Conselleria de Cultura, Educació i Esports.

GUAL CERDÓ, Joana M. (1999) "Bronzes antics de Llorito" a 3 Jornades d'Estudis Locals. Mancomunitat Pla de Mallorca. Lloret de Vistalegre, 27-28 Març 1998. Mallorca: Mancomunitat Pla de Mallorca - Di7 Edició. Pàg. 73-77.

Inventari de la Direcció General de Cultura i Servei del Patrimoni del Govern de les Illes Balears (Jaciment 22/003).

LLABRÉS BERNAL, J. (1933) "Noticia de algunas antigüedades romanas descubiertas en la isla de Mallorca. Bronzes" BSAL, 24: 201-203, Lám. CLXXIX.

LLADÓ FERRAGUT, J. (1971) Catálogo de la sección histórica del Archivo Municipal de la Real Villa de Sineu.

MASCARÓ PASARIUS, J. (1962-1967) Corpus de toponímia de Mallorca. Vols. V-VI. Palma.

MASCARÓ PASARIUS, J. (1967) Monumentos prehistóricos y protohistóricos de la isla de Mallorca. Pàg. 61. -02. a. 0474. Son Gelabert de Dalt. Ses Talaies (IV) 19-4 h.

MUNAR OLIVER, Gaspar (1975) Història de Lloret de Vista Alegre i del seu convent. Palma: Moll. Pàg. 13 i ss.

NADAL GELABERT, G. (s.d) Estudio de los monumentos arqueológicos de los términos de Lloret, Costitx, Sancellas, Sta. Eugenia, Alaró, Sta. María y



Pòrtol. Pàg. 19-22.

RAMIS PUIG-GROS, Andreu; GINARD BUJOSA, Antoni

(2001). Lloret de Vistalegre. Guia dels pobles de Mallorca. Mallorca: Hora Nova S.A. Pàg. 18.

RAMIS PUIG-GROS, Andreu; GINARD BUJOSA, Antoni

(2001) Toponímia històrica i territori. Pàg. 50-58.

#### Referències històriques

"En el mismo predio y parte en "Son Gelabert de abaix", hay otro grupo de talayots completamente destruidos todos ellos excepto uno, circular, de unos 3 metros de altura, cubierto de maleza que no pudimos fotografiar ni medir. Su altura al parecer es de 3 metros. En este núcleo, que consta poco más o menos, de diez talayots, y decimos poco más o menos, porque para contarlos, es preciso seguir detenidamente las piedras que en la superficie de la tierra se pueden ver en línea recta unos, y curva en otros, lo que nos prueba que eran talayots. Otra nota que confirma la opinión común acerca de los restos de que hablamos, es el nombre de "Ses Atalayas" que lleva, y por el que los conocen toda la gente del pueblo. En uno de los cimientos de estos talayots fueron encontrados, el lacrimatorio o vaso de que hablamos al hacer mención del talayot de "S'era" de "Son Gelabert d'alt". El casco de que hablamos en el mismo lugar, fué encontrado en el mismo predio por uno de los obreros arando la tierra. Algo distante de este grupo existe otro que parece constar de cinco talayots, también muy destruidos y que apenas presentan carácter megalítico." NADAL GELABERT, Guillem (s/d). Pàg. 19-22.

Pel que fa als jaciments de Son Gelabert d'Alt s'ha de tenir present la troballa casual de tres estatuetes de bronze. Veure GUAL CERDÓ, Joana M. (1999) i un casc, igualment de bronze, conservat per la família Julià Nadal. Vinculat al jaciment es Pinaret, descrit per NADAL GELABERT i situat a la part nord del jaciment.

Des del punt de vista espacial s'ha de relacionar amb el Talaiot de sa Rota d'en Busqueret (T-04).

<b>IPATRIMONI ARQUEOLÒGIC</b> <b>Restes prehistòriques</b>	JA-05
<b>SES TALAIES DE SON GELABERT DE BAIX; ES CLAPERS DE SON GELABERT D'ALT</b>	

**Descripció de l'element**

Poblat pretalaiòtic i talaiòtic conformat pel conjunt de clapers coneguts per ses Talaies (dins Son Gelabert de Baix) i es Clapers (dins Son Gelabert d'Alt). A la vessant sud del turó -ses Talaies- hi ha un conjunt de clapers que presenten estructures talaiòtiques entre les quals destaca un talaiot de planta circular del qual és visible el parament exterior i un tambor de la columna central. A la part central del poblat són visibles estructures navetiformes. A la vessant nord del turó -es Clapers- hi ha també un conjunt de clapers amb estructures talaiòtiques i, en un d'ells, restes d'"opus signinum" in situ, cobert de vegetació i terra. Hi pot haver més estructures en el subsòl.

El jaciment ha estat considerat com a centre ceremonial talaiòtic per ARAMBURU (2018) identificant-se dos talaiots circulars i altres restes. L'ocupació s'estengué als períodes postalaiòtic i romà.

**Estat de conservació de l'element**

\_Estat general de conservació:

Dolent

\_Estat de conservació dels elements:

Dolent

**Intervencions o actuacions realitzades**

No es detecten intervencions recents, més enllà del desgast del temps, la invasió de vegetació i la possible retirada d'elements en èpoques indeterminades.

Riscs: naturals - erosió del terreny, antròpics - tales i cremes de vegetació, vegetació - desestabilització d'estructures i animals - moviment dels elements.

<b>PROTECCIÓ DE L'ELEMENT</b>	
<b>Grau de protecció</b> Integral/parcial/ambiental	Integral
<b>Protecció específica</b>	Bé d'Interès Cultural amb la categoria de monument Decret 2563/1966 de 10 de setembre i Ordre del Ministerio de Educación y Ciencia de 31 de març de 1967, de declaració de Monument Històric-Artístic.
<b>Elements a preservar</b>	Tots i cadascun dels elements que el componen, les estructures visibles i el sòl i subsòl de l'àmbit delimitat.
<b>Intervencions preferents</b>	Neteja, conservació, excavació, consolidació, senyalització i difusió del jaciment, sempre realitzat per tècnics competents en la matèria.
<b>Intervencions admissibles</b>	Restauració, conservació i consolidació. Les intervencions admissibles venen determinades pel que estableix la Llei 12/1998 del Patrimoni Històric de les Illes Balears.
<b>Usos permesos</b>	Usos d'investigació i divulgació del patrimoni a l'àmbit dels monuments delimitats. Els corresponents a la zona en la qual s'ubica segons el planejament urbanístic a l'entorn de protecció.
<b>Definició de l'entorn de protecció</b>	
Es delimita un entorn de protecció arqueològic que inclou al gran conjunt format pels jaciments JA-04, JA-05, T-02, T-03 i T-04. Aquest entorn de protecció afecta a les parcel·les 214 i 215 del polígon 4.	
<b>Regulació de l'entorn de protecció</b>	
Qualsevol actuació que s'hagi d'efectuar dins d'aquest entorn de protecció haurà de comptar amb l'autorització del departament competent en matèria de patrimoni històric del Consell Insular de Mallorca, previ a l'atorgament de la llicència municipal d'edificació i ús del sòl.	

**IPATRIMONI ARQUEOLÒGIC****Restes prehistòriques**

JA-05

**SES TALAIES DE SON GELABERT DE BAIX; ES CLAPERS DE SON GELABERT D'ALT**

Fotografies:

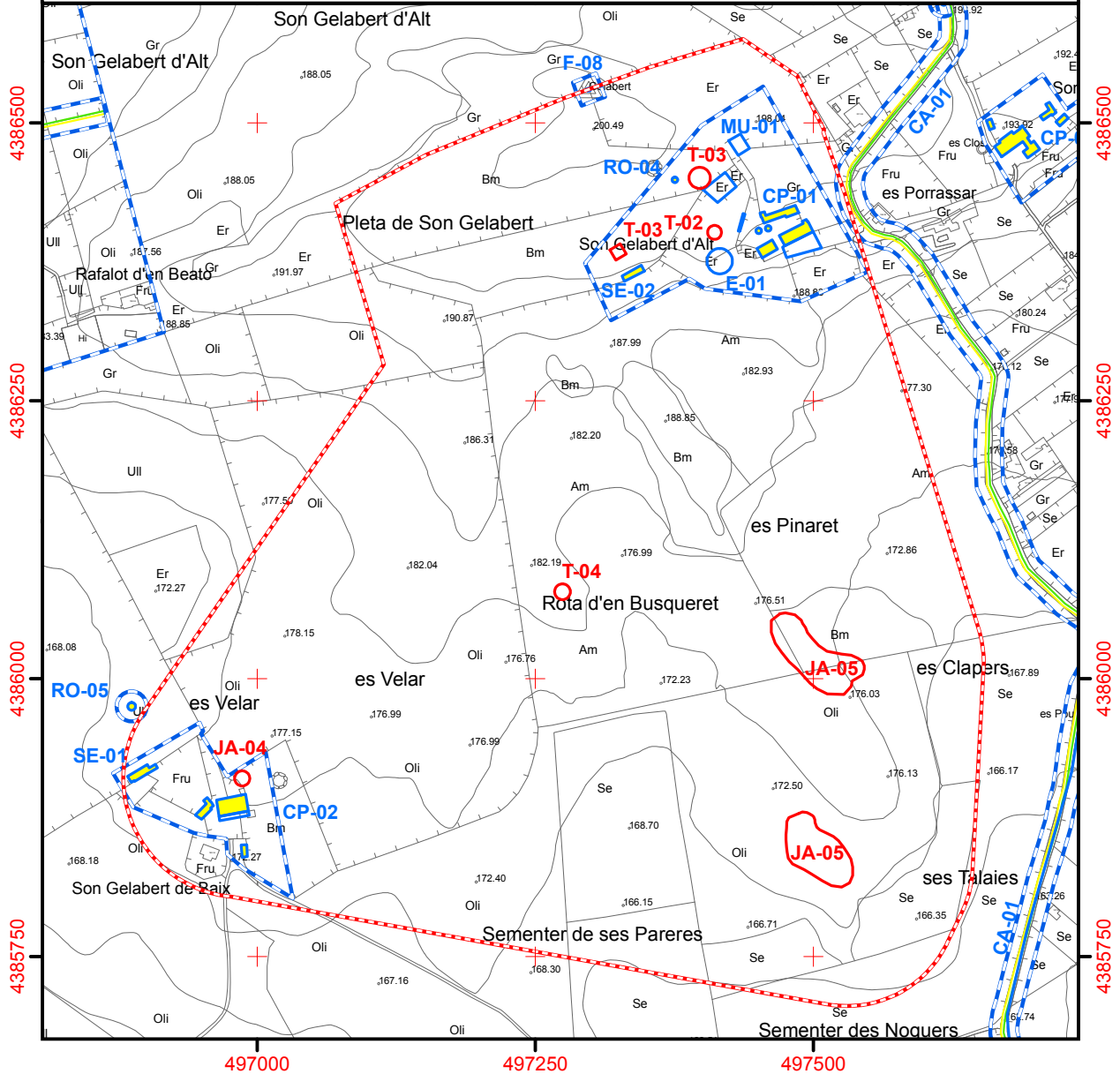
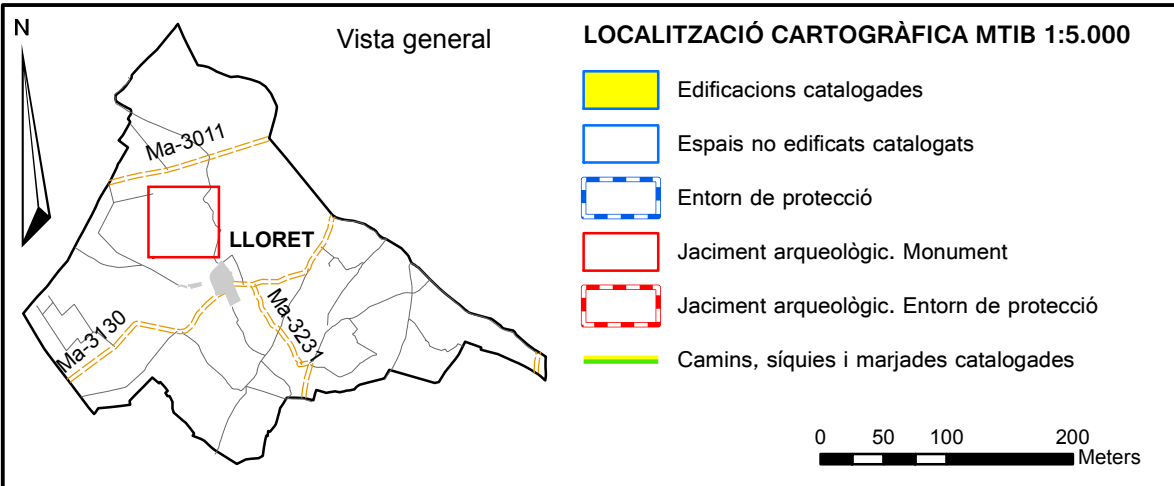


Fotografies 2018:



**I PATRIMONI ARQUEOLÒGIC**  
Restes prehistòriques

**JA-05**



<b>IPATRIMONI ARQUEOLÒGIC</b>	JA-06
<b>Restes prehistòriques</b>	
<b>PLANES DE SON MAS</b>	

**Identificació de l'element****Codi Carta Arqueològica**

22/14

**Codi IMPP**

-

**Tipologia**

Taca ceràmica

**Identificació espacial****Localització**

Al sud-est del terme, entre les cases de Son Real d'Alt, Son Estela i Son Mas. Accés des del camí de Son Real d'Alt i des del camí de Son Mas.

**Entorn / Classe de sòl**

Sòl rústic

**Ús original**

Agrícola-ramader

**Ús actual**Agrícola-ramader,  
residencial**Identificació Cadastral**

Polígon 2  
Parcel·les 9, 14, 21, 22, 23, 24,  
25, 26, 158, 614, 625, 643

**UTM**

X= 499421  
Y= 4385661  
Altitud= 130m

**Titularitat**

Particular

**Autoria**

-

**Cronologia**

Talaiòtic, romà, medieval islàmic. Seria necessari una investigació acurada per concretar cronologies.

**Estil**

-

**Bibliografia**

Inventari de la Direcció General de Cultura i Servei del Patrimoni del Govern de les Illes Balears (Jaciment 22/014).

RAMIS PUIG-GROS, Andreu; GINARD BUJOSA, Antoni (2001) Lloret de Vistalegre. Guia dels pobles de Mallorca. Mallorca: Hora Nova S.A. Pàg. 18.

GINARD BUJOSA, Antoni i altres (2017): Un plànol d'una àrea rural de mitjan segle XV. Col·lecció Seu de Mallorca.

**Referències històriques**

-

Lligat al jaciment de la Cova de ses Ànneres (C-06).

<b>IPATRIMONI ARQUEOLÒGIC</b> <b>Restes prehistòriques</b>	JA-06
<b>PLANES DE SON MAS</b>	

**Descripció de l'element**

Poblat / Vila. El jaciment no presenta estructures en superfície. N'hi pot haver al subsòl. S'ha detectat mitjançant la presència de material ceràmic a la superfície.

Es tracta d'un jaciment cobert de vegetació i molt roturat, mal de definir sense un treball específic de neteja que queda fora del nostre àmbit d'actuació, es considera que el jaciment es circumscriu a les parcel·les grafiades.

En aquest indret es localitzen segons la documentació dos rafals islàmics citats al Llibre del Repartiment (1232) com a Rahal Uaner Abenjuluz i Rahal Huacner Almagzen.

**Estat de conservació de l'element**

\_Estat general de conservació:

Dolent

\_Estat de conservació dels elements:

Dolent

**Intervencions o actuacions realitzades**

No es detecten intervencions recents, més enllà del desgast del temps, la invasió de vegetació i la possible retirada d'elements en èpoques indeterminades.

Riscs: naturals - erosió del terreny, antròpics - tales i cremes de vegetació, vegetació - desestabilització d'estructures i animals - moviment dels elements.

<b>PROTECCIÓ DE L'ELEMENT</b>	
<b>Grau de protecció</b> Integral/parcial/ambiental	Integral
<b>Protecció específica</b>	-
<b>Elements a preservar</b>	Tots i cadascun dels elements que el componen, el sòl i subsòl de l'àmbit delimitat.
<b>Intervencions preferents</b>	Neteja, conservació, excavació, consolidació, senyalització i difusió del jaciment, sempre realitzat per tècnics competents en la matèria.
<b>Intervencions admissibles</b>	Restauració, conservació i consolidació. Les intervencions admissibles venen determinades pel que estableix la Llei 12/1998 del Patrimoni Històric de les Illes Balears.
<b>Usos permesos</b>	Els corresponents a la zona en la qual s'ubica segons el planejament urbanístic.
<b>Definició de l'entorn de protecció</b>	
Es delimita un entorn de protecció arqueològic que abasta les següents parcel·les del polígon cadastral número 2: 9, 14, 21, 22, 23, 24, 25, 26, 158, 614, 625, 643.	
<b>Regulació de l'entorn de protecció</b>	
Qualsevol actuació que s'hagi d'efectuar dins d'aquest entorn de protecció haurà de comptar amb l'autorització del departament competent en matèria de patrimoni històric del Consell Insular de Mallorca, previ a l'atorgament de la llicència municipal d'edificació i ús del sòl.	

**I PATRIMONI ARQUEOLÒGIC****Restes prehistòriques**

JA-06

**PLANES DE SON MAS**

Fotografies:

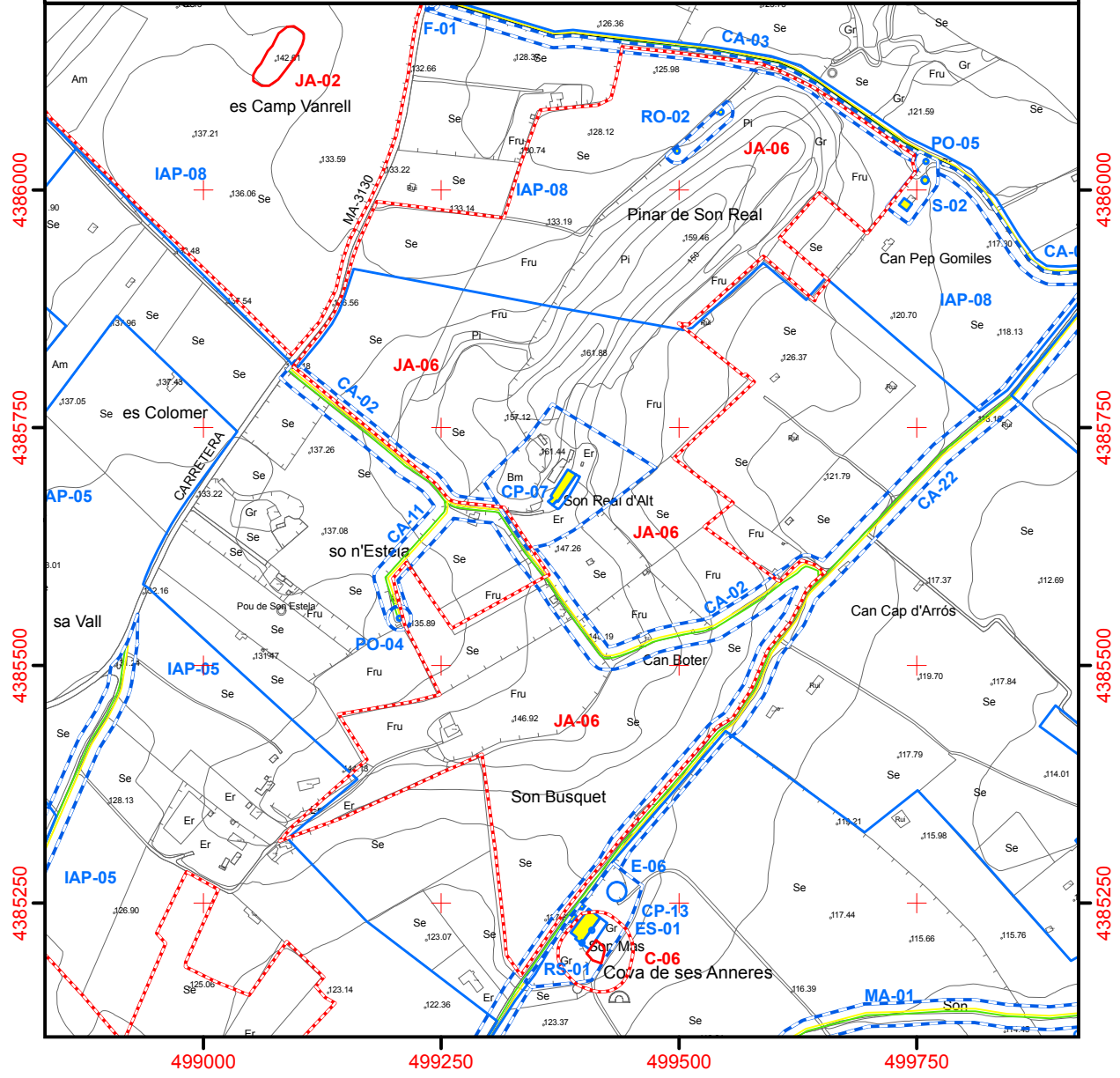
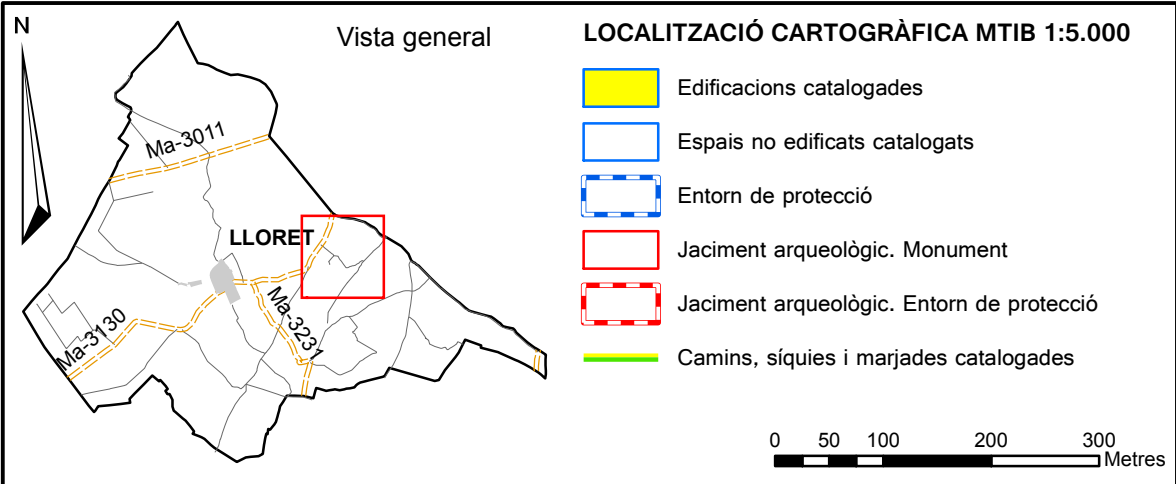


Fotografies 2018:



**I PATRIMONI ARQUEOLÒGIC**  
Restes prehistòriques

**JA-06**





<b>IPATRIMONI ARQUEOLÒGIC</b>		JA-07
<b>Restes prehistòriques</b>		
<b>CA NA MARTINA</b>		

**Identificació de l'element****Codi Carta Arqueològica**

22/15

**Codi IMPP**

-

**Tipologia**

Taca ceràmica

**Identificació espacial****Localització**

Al sud-est del casc urbà entre Son Busquets, Llorac i Son Gacies. Accés des del camí Vell d'Algaida i el camí Vell d'Ariany.

**Entorn / Classe de sòl**

Sòl rústic

**Ús original**

Agrícola-ramader

**Ús actual**

Agrícola-ramader

**Identificació Cadastral**

Polígon 2

Parcel·la 183, 184, 185, 186, 187, 224, 226, 228, 230, 231, 232, 233, 234, 235, 236, 237, 238, 239, 240, 241, 242, 243, 244, 280, 281, 282, 283, 284, 285, 286.

**UTM**

X= 498957

Y= 4385063

Altitud= 126m

**Titularitat**

Particular

**Autoria**

-

**Cronologia**

Talaiòtic, romà, medieval islàmic. Seria necessari una investigació acurada per concretar cronologies.

**Estil**

-

**Bibliografia**

Inventari de la Direcció General de Cultura i Servei del Patrimoni del Govern de les Illes Balears (Jaciment 22/015).

MASCARÓ PASARIUS, J. (1962-1967) Corpus de toponímia de Mallorca. Vol. I, Pàg. 132. Ca Na Martina LL 27-12 a.

RAMIS PUIG-GROS, Andreu; GINARD BUJOSA, Antoni (2001) Lloret de Vistalegre. Guia dels pobles de Mallorca. Mallorca: Hora Nova S.A. Pàg. 18.

**Referències històriques**

-

<b>IPATRIMONI ARQUEOLÒGIC</b> <b>Restes prehistòriques</b>	JA-07
<b>CA NA MARTINA</b>	

**Descripció de l'element**

Poblat / Vila. El jaciment no presenta estructures en superfície. N'hi pot haver al subsòl. S'ha detectat mitjançant la presència de material ceràmic a la superfície.

Es tracta d'un jaciment molt roturat, mal de definir sense un treball específic de neteja que queda fora del nostre àmbit d'actuació, es considera que el jaciment es circumscriu a les parcel·les grafiades.

**Estat de conservació de l'element**

\_Estat general de conservació:

Dolent

\_Estat de conservació dels elements:

Dolent

**Intervencions o actuacions realitzades**

No es detecten intervencions recents, més enllà del desgast del temps, la invasió de vegetació i la possible retirada d'elements en èpoques indeterminades.

Riscs: naturals - erosió del terreny, antròpics - tales i cremes de vegetació, vegetació - desestabilització d'estructures i animals - moviment dels elements.

<b>PROTECCIÓ DE L'ELEMENT</b>	
<b>Grau de protecció</b> Integral/parcial/ambiental	Integral
<b>Protecció específica</b>	-
<b>Elements a preservar</b>	Tots i cadascun dels elements que el componen, el sòl i subsòl de l'àmbit delimitat.
<b>Intervencions preferents</b>	Neteja, conservació, excavació, consolidació, senyalització i difusió del jaciment, sempre realitzat per tècnics competents en la matèria.
<b>Intervencions admissibles</b>	Restauració, conservació i consolidació. Les intervencions admissibles venen determinades pel que estableix la Llei 12/1998 del Patrimoni Històric de les Illes Balears.
<b>Usos permesos</b>	Els corresponents a la zona en la qual s'ubica segons el planejament urbanístic.
<b>Definició de l'entorn de protecció</b>	
Es delimita un entorn de protecció arqueològic que abasta les següents parcel·les del polígon cadastral número 2: 183, 184, 185, 186, 187, 224, 226, 228, 230, 231, 232, 233, 234, 235, 236, 237, 238, 239, 240, 241, 242, 243, 244, 280, 281, 282, 283, 284, 285, 286.	
<b>Regulació de l'entorn de protecció</b>	
Qualsevol actuació que s'hagi d'efectuar dins d'aquest entorn de protecció haurà de comptar amb l'autorització del departament competent en matèria de patrimoni històric del Consell Insular de Mallorca, previ a l'atorgament de la llicència municipal d'edificació i ús del sòl.	

**IPATRIMONI ARQUEOLÒGIC****Restes prehistòriques**

JA-07

**CA NA MARTINA**

## Fotografies:

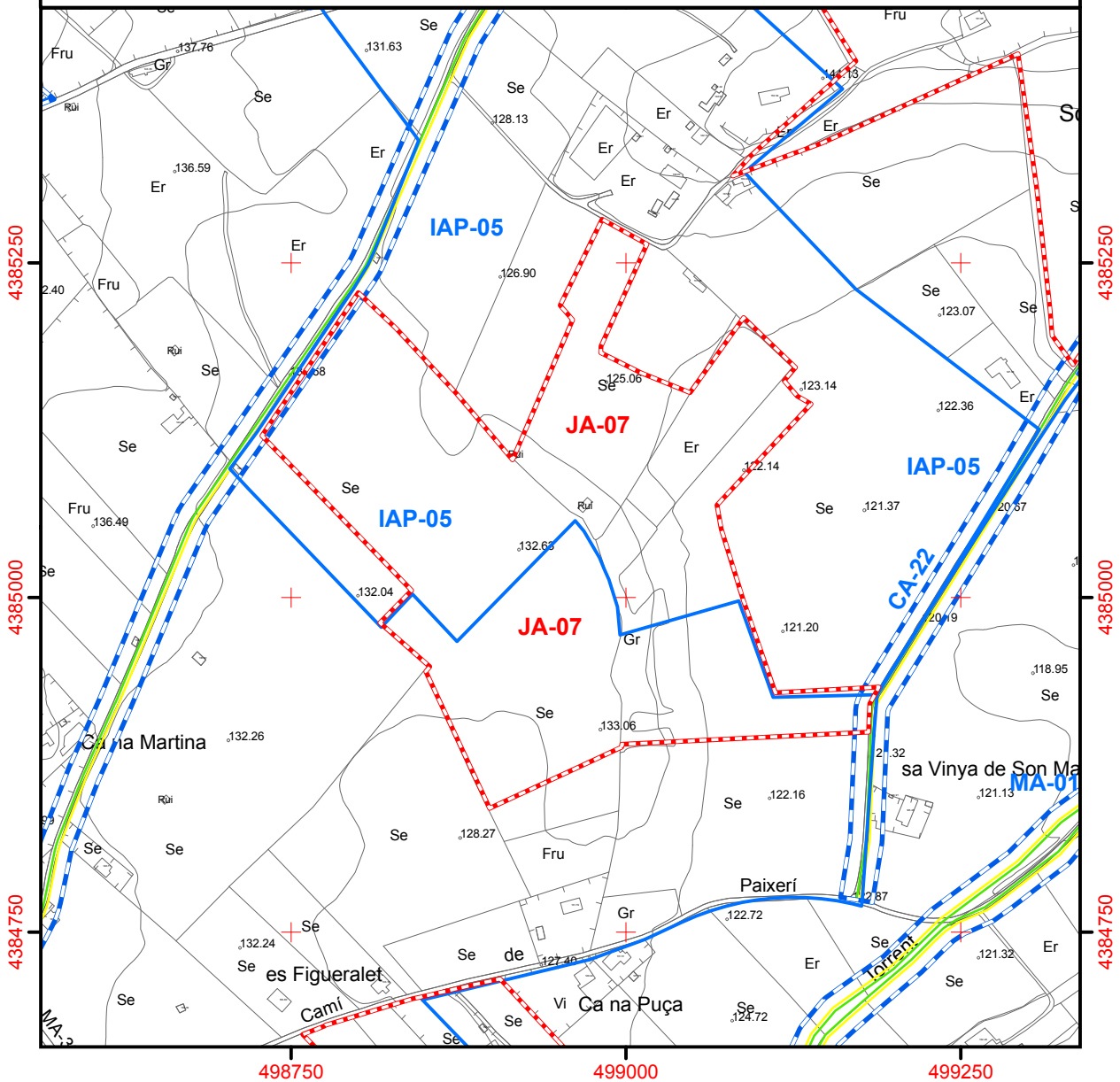
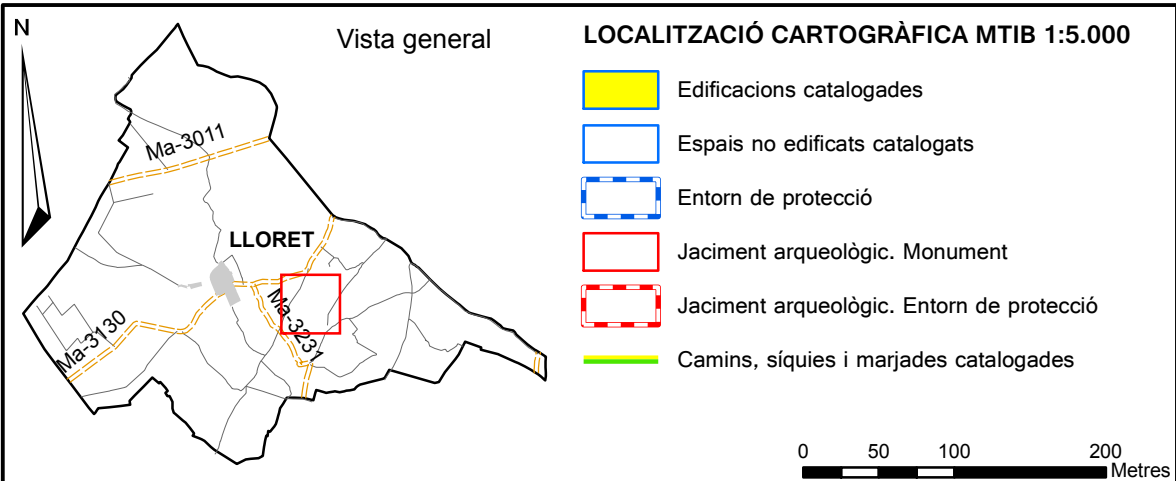


## Fotografies 2018:



**I PATRIMONI ARQUEOLÒGIC**  
Restes prehistòriques

**JA-07**



<b>IPATRIMONI ARQUEOLÒGIC</b> <b>Restes prehistòriques</b>	JA-08
<b>SES TIMBES</b>	

**Identificació de l'element****Codi Carta Arqueològica**

22/16

**Codi IMPP**

-

**Tipologia**

Taca ceràmica

**Identificació espacial****Localització**

Al sud del casc urbà, entre sa Font i Son Boló. Accés des del camí de sa Font i des del camí de ses Barreres

**Entorn / Classe de sòl**

Sòl rústic

**Ús original**

Agrícola-ramader

**Ús actual**Agrícola-ramader  
Residencial**Identificació Cadastral**

Polígon 3

Parcel·la 516, 526, 527, 528,  
529, 530, 531, 532, 533, 535  
536, 542, 543, 842, 843  
845, 850**UTM**X= 497707  
Y= 4384765

Altitud= 166 m.

**Titularitat**

Particular

**Autoria**

-

**Cronologia**

Talaiòtic, romà. Seria necessari una investigació acurada per concretar cronologies.

**Estil**

-

**Bibliografia**

Inventari de la Direcció General de Cultura i Servei del Patrimoni del Govern de les Illes Balears (Jaciment 22/016).

RAMIS PUIG-GROS, Andreu; GINARD BUJOSA, Antoni (2001) Lloret de Vistalegre. Guia dels pobles de Mallorca. Mallorca: Hora Nova S.A. Pàg. 18.

**Referències històriques**

-

Possible vinculació espacial amb el jaciment de Son Boló (JA-09).

<b>IPATRIMONI ARQUEOLÒGIC</b> <b>Restes prehistòriques</b>	JA-08
<b>SES TIMBES</b>	

**Descripció de l'element**

Poblat / Vila. El jaciment no presenta estructures en superfície. N'hi pot haver al subsòl. S'ha detectat mitjançant la presència de material ceràmic a la superfície.

Es tracta d'un jaciment molt roturat, mal de definir sense un treball específic de neteja que queda fora del nostre àmbit d'actuació, es considera que el jaciment es circumscriu a les parcel·les grafiades.

**Estat de conservació de l'element**

\_Estat general de conservació:

Dolent

\_Estat de conservació dels elements:

Dolent

**Intervencions o actuacions realitzades**

No es detecten intervencions recents, més enllà del desgast del temps, la invasió de vegetació i la possible retirada d'elements en èpoques indeterminades.

Riscs: naturals - erosió del terreny, antròpics - tales i cremes de vegetació, vegetació - desestabilització d'estructures i animals - moviment dels elements.

<b>PROTECCIÓ DE L'ELEMENT</b>	
<b>Grau de protecció</b> Integral/parcial/ambiental	Integral
<b>Protecció específica</b>	-
<b>Elements a preservar</b>	Tots i cadascun dels elements que el componen, el sòl i subsòl de l'àmbit delimitat.
<b>Intervencions preferents</b>	Neteja, conservació, excavació, consolidació, senyalització i difusió del jaciment, sempre realitzat per tècnics competents en la matèria
<b>Intervencions admissibles</b>	Restauració, conservació i consolidació. Les intervencions admissibles venen determinades pel que estableix la Llei 12/1998 del Patrimoni Històric de les Illes Balears.
<b>Usos permesos</b>	Els corresponents a la zona en la qual s'ubica segons el planejament urbanístic.
<b>Definició de l'entorn de protecció</b>	
Es delimita un entorn de protecció arqueològic que abasta les següents parcel·les del polígon cadastral número 3: 516, 526, 527, 528, 529, 530, 531, 532, 533, 535, 536, 542, 543, 842, 843, 845, 850.	
<b>Regulació de l'entorn de protecció</b>	
Qualsevol actuació que s'hagi d'efectuar dins d'aquest entorn de protecció haurà de comptar amb l'autorització del departament competent en matèria de patrimoni històric del Consell Insular de Mallorca, previ a l'atorgament de la llicència municipal d'edificació i ús del sòl.	

**IPATRIMONI ARQUEOLÒGIC****Restes prehistòriques**

JA-08

**SES TIMBES**

## Fotografies:

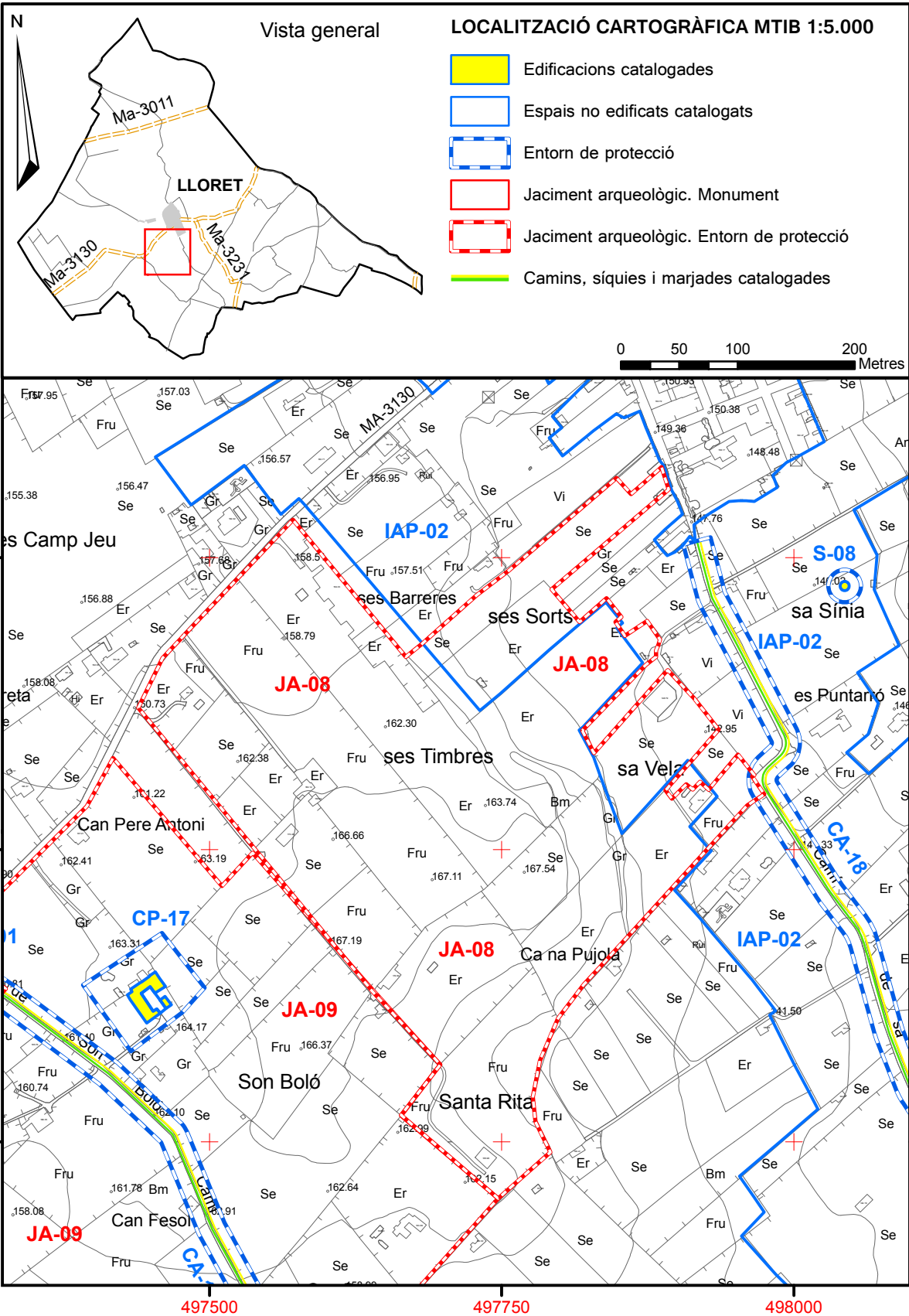


## Fotografies 2018:



**I PATRIMONI ARQUEOLÒGIC**  
Restes prehistòriques

**JA-08**





<b>IPATRIMONI ARQUEOLÒGIC</b> <b>Restes prehistòriques</b>	JA-09
<b>SON BOLO</b>	

**Identificació de l'element****Codi Carta Arqueològica**

22/17

**Codi IMPP**

-

**Tipologia**

Taca ceràmica

**Identificació espacial****Localització**

Al sud-oest del casc urbà. Entre sa Comuna, sa Casa Nova, Son Miraes i sa Font. Accés des del camí de Son Boló.

**Entorn / Classe de sòl**

Sòl rústic

**Ús original**

Agrícola-ramader

**Ús actual**Agrícola-ramader  
Residencial**Identificació Cadastral**

Polígon 3

Parcel·la 514, 515, 517, 518  
519, 520, 521, 522, 523, 583  
665, 666, 667, 668, 669, 670  
671, 672, 673, 883, 894, 925.

**UTM**X= 497458  
Y= 4384525

Altitud= 166m

**Titularitat**

Particular

**Autoria**

-

**Cronologia**

Talaiòtic, romà. Seria necessari una investigació  
acurada per concretar cronologies.

**Estil**

-

**Bibliografia**

Inventari de la Direcció General de Cultura i Servei del  
Patrimoni del Govern de les Illes Balears (Jaciment  
22/017).

RAMIS PUIG-GROS, Andreu; GINARD BUJOSA, Antoni  
(2001) Lloret de Vistalegre. Guia dels pobles de  
Mallorca. Mallorca: Hora Nova S.A. Pàg. 18.

**Referències històriques**

-

Possible vinculació espacial amb el jaciment de ses Timbes (JA-08) i les Coves des Cementeri (C-03).

<b>IPATRIMONI ARQUEOLÒGIC</b> <b>Restes prehistòriques</b>	JA-09
<b>SON BOLO</b>	

**Descripció de l'element**

Poblat / Vila. El jaciment no presenta estructures en superfície. N'hi pot haver al subsòl. S'ha detectat mitjançant la presència de material ceràmic a la superfície.

Es tracta d'un jaciment molt roturat, mal de definir sense un treball específic de neteja que queda fora del nostre àmbit d'actuació, es considera que el jaciment es circumscriu a les parcel·les grafiades.

**Estat de conservació de l'element**

\_Estat general de conservació:

Dolent

\_Estat de conservació dels elements:

Dolent

**Intervencions o actuacions realitzades**

No es detecten intervencions recents, més enllà del desgast del temps, la invasió de vegetació i la possible retirada d'elements en èpoques indeterminades.

Riscs: naturals - erosió del terreny, antròpics - tales i cremes de vegetació, vegetació - desestabilització d'estructures i animals - moviment dels elements.

<b>PROTECCIÓ DE L'ELEMENT</b>	
<b>Grau de protecció</b> Integral/parcial/ambiental	Integral
<b>Protecció específica</b>	-
<b>Elements a preservar</b>	Tots i cadascun dels elements que el componen, el sòl i subsòl de l'àmbit delimitat.
<b>Intervencions preferents</b>	Neteja, conservació, excavació, consolidació, senyalització i difusió del jaciment, sempre realitzat per tècnics competents en la matèria.
<b>Intervencions admissibles</b>	Restauració, conservació i consolidació. Les intervencions admissibles venen determinades pel que estableix la Llei 12/1998 del Patrimoni Històric de les Illes Balears.
<b>Usos permesos</b>	Els corresponents a la zona en la qual s'ubica segons el planejament urbanístic.
<b>Definició de l'entorn de protecció</b>	
Es delimita un entorn de protecció arqueològic que abasta les següents parcel·les del polígon cadastral número 3: 514, 515, 517, 518, 519, 520, 521, 522, 523, 583, 665, 666, 667, 668, 669, 670, 671, 672, 673, 883, 894, 925.	
<b>Regulació de l'entorn de protecció</b>	
Qualsevol actuació que s'hagi d'efectuar dins d'aquest entorn de protecció haurà de comptar amb l'autorització del departament competent en matèria de patrimoni històric del Consell Insular de Mallorca, previ a l'atorgament de la llicència municipal d'edificació i ús del sòl.	

**IPATRIMONI ARQUEOLÒGIC****Restes prehistòriques**

JA-09

**SON BOLO**

## Fotografies:

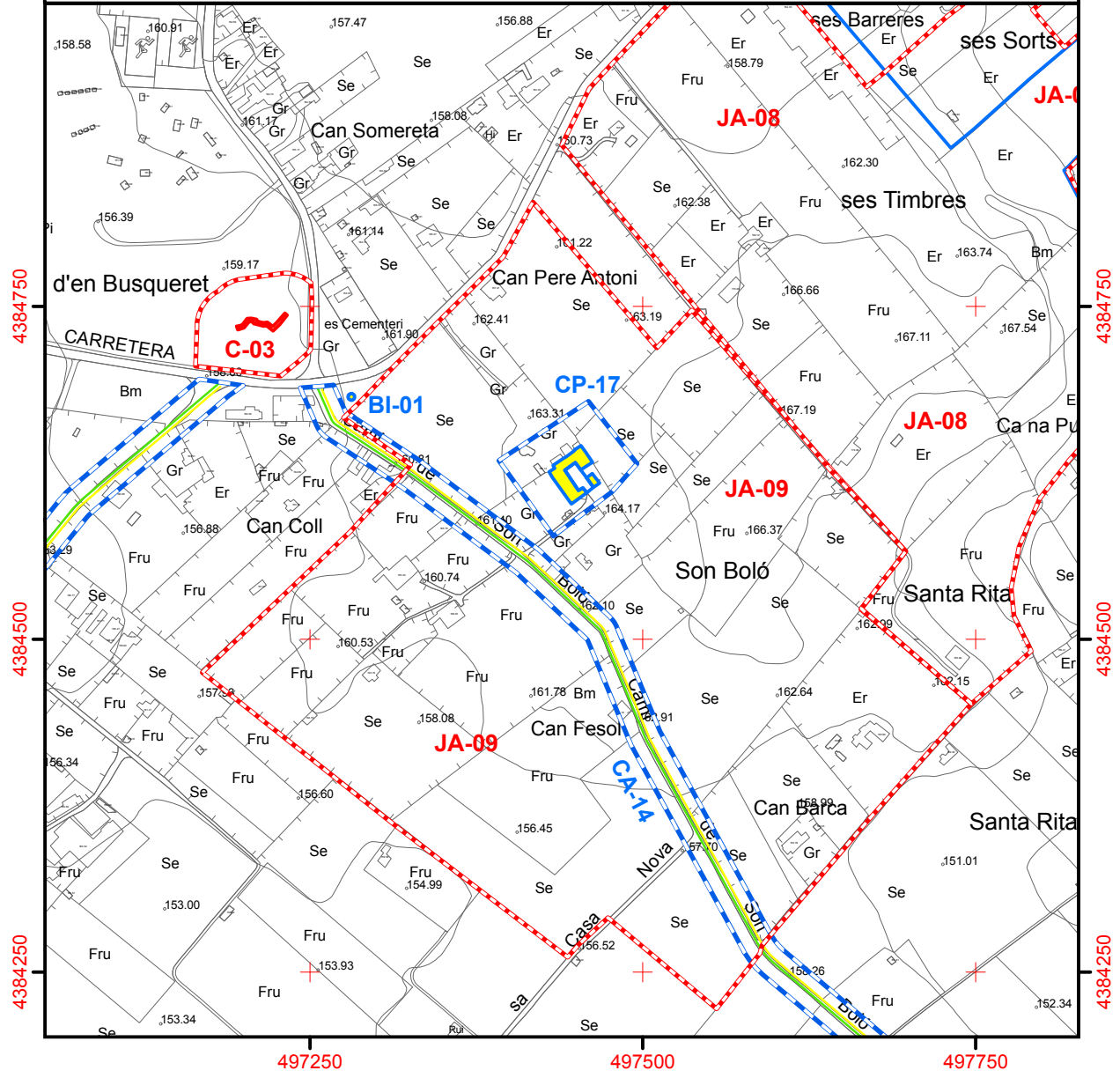
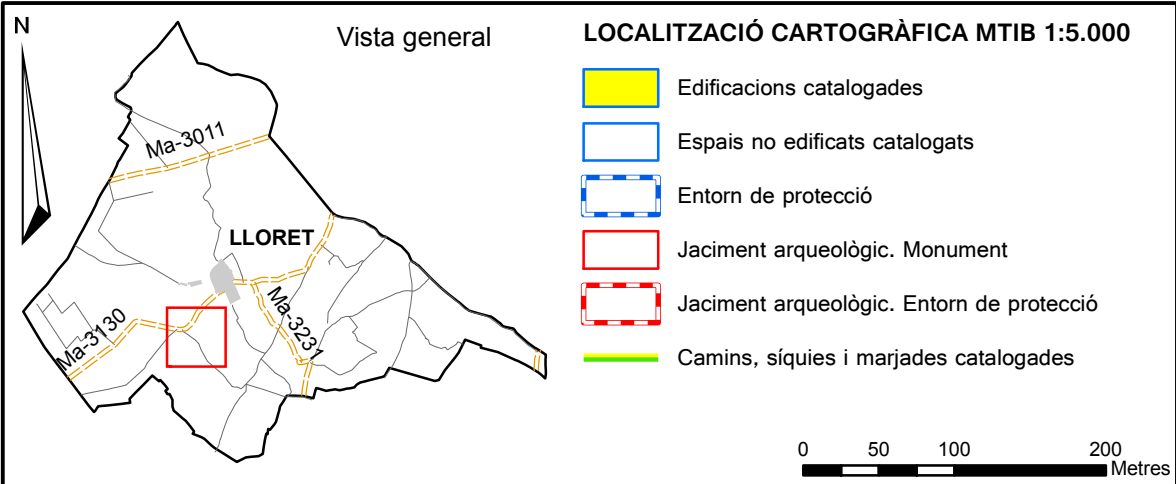


## Fotografies 2018:



**I PATRIMONI ARQUEOLÒGIC**  
Restes prehistòriques

**JA-09**



<b>IPATRIMONI ARQUEOLÒGIC</b>		JA-10
<b>Restes prehistòriques</b>		
<b>LLORAC</b>		

**Identificació de l'element****Codi Carta Arqueològica**

22/18

**Codi IMPP**

-

**Tipologia**

Taca ceràmica

**Identificació espacial****Localització**

Al sud del casc urbà, ran de la carretera de Llorito a Montuiri Ma-3231.

**Entorn / Classe de sòl**

Sòl rústic

**Ús original**

Agrícola-ramader

**Ús actual**Agrícola-ramader  
Residencial**Identificació Cadastral**

Polígon 2 i 3

Parcel·la Pol. 2/605, 606,  
607, 608, 609 i Pol. 3/257,  
258, 259, 261, 262, 263,  
264, 265, 266, 267**UTM**X= 498767  
Y= 4384253

Altitud= 166m

**Titularitat**

Particular

**Autoria**

-

**Cronologia**

Romà, medieval islàmic. Seria necessari una investigació acurada per concretar cronologies.

**Estil**

-

**Bibliografia**

Inventari de la Direcció General de Cultura i Servei del Patrimoni del Govern de les Illes Balears (Jaciment 22/018).

RAMIS PUIG-GROS, Andreu; GINARD BUJOSA, Antoni (2001) Lloret de Vistalegre. Guia dels pobles de Mallorca. Mallorca: Hora Nova S.A. Pàg. 18.

RAMIS PUIG-GROS, Andreu; GINARD BUJOSA, Antoni (2008) Toponímia històrica i territori. Pàg. 67-69.

**Referències històriques**

-

<b>IPATRIMONI ARQUEOLÒGIC</b> <b>Restes prehistòriques</b>	JA-10
<b>LLOREAC</b>	

**Descripció de l'element**

Vila/ alqueria (?). El jaciment no presenta estructures en superfície. N'hi pot haver al subsòl. S'ha detectat mitjançant la presència de material ceràmic a la superfície.

Es tracta d'un jaciment molt roturat, mal de definir sense un treball específic de neteja que queda fora del nostre àmbit d'actuació, es considera que el jaciment es circumscriu a les parcel·les grafiades.

**Estat de conservació de l'element**

\_Estat general de conservació:

Dolent

\_Estat de conservació dels elements:

Dolent

**Intervencions o actuacions realitzades**

No es detecten intervencions recents, més enllà del desgast del temps, la invasió de vegetació i la possible retirada d'elements en èpoques indeterminades.

Riscs: naturals - erosió del terreny, antròpics - tales i cremes de vegetació, vegetació - desestabilització d'estructures i animals - moviment dels elements.

<b>PROTECCIÓ DE L'ELEMENT</b>	
<b>Grau de protecció</b> Integral/parcial/ambiental	Integral
<b>Protecció específica</b>	-
<b>Elements a preservar</b>	Tots i cadascun dels elements que el componen, el sòl i subsòl de l'àmbit delimitat.
<b>Intervencions preferents</b>	Neteja, conservació, excavació, consolidació, senyalització i difusió del jaciment, sempre realitzat per tècnics competents en la matèria.
<b>Intervencions admissibles</b>	Restauració, conservació i consolidació. Les intervencions admissibles venen determinades pel que estableix la Llei 12/1998 del Patrimoni Històric de les Illes Balears.
<b>Usos permesos</b>	Els corresponents a la zona en la qual s'ubica segons el planejament urbanístic.
<b>Definició de l'entorn de protecció</b>	
Es delimita un entorn de protecció arqueològic que abasta les següents parcel·les dels polígons cadastrals números 2 i 3: Parcel·les del polígon 2: 605, 606, 607, 608, 609. Parcel·les del polígon 3: 257, 258, 259, 261, 262, 263, 264, 265, 266, 267.	
<b>Regulació de l'entorn de protecció</b>	
Qualsevol actuació que s'hagi d'efectuar dins d'aquest entorn de protecció haurà de comptar amb l'autorització del departament competent en matèria de patrimoni històric del Consell Insular de Mallorca, previ a l'atorgament de la llicència municipal d'edificació i ús del sòl.	

**I PATRIMONI ARQUEOLÒGIC****Restes prehistòriques**

JA-10

**LORAC**

## Fotografies:

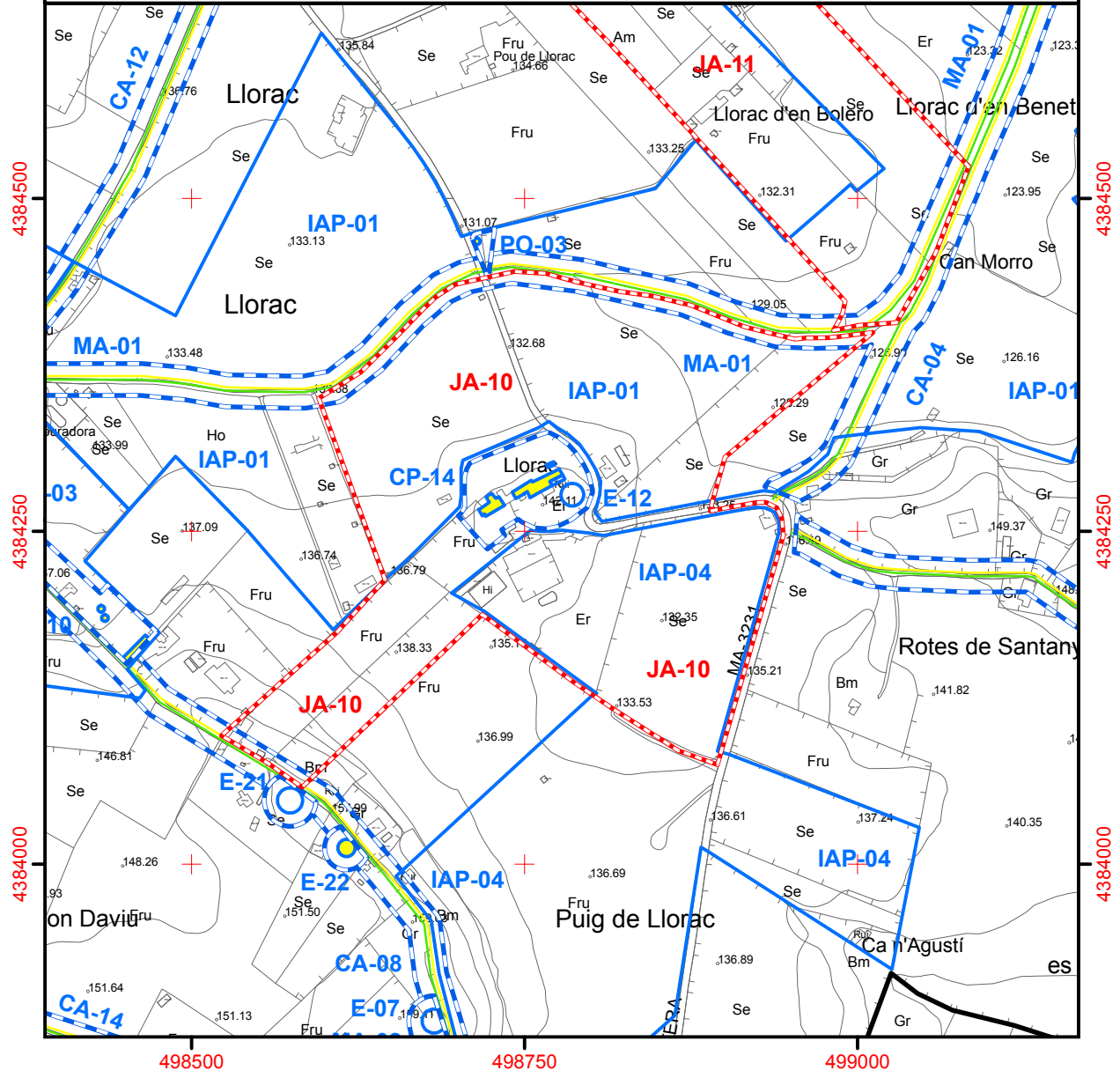
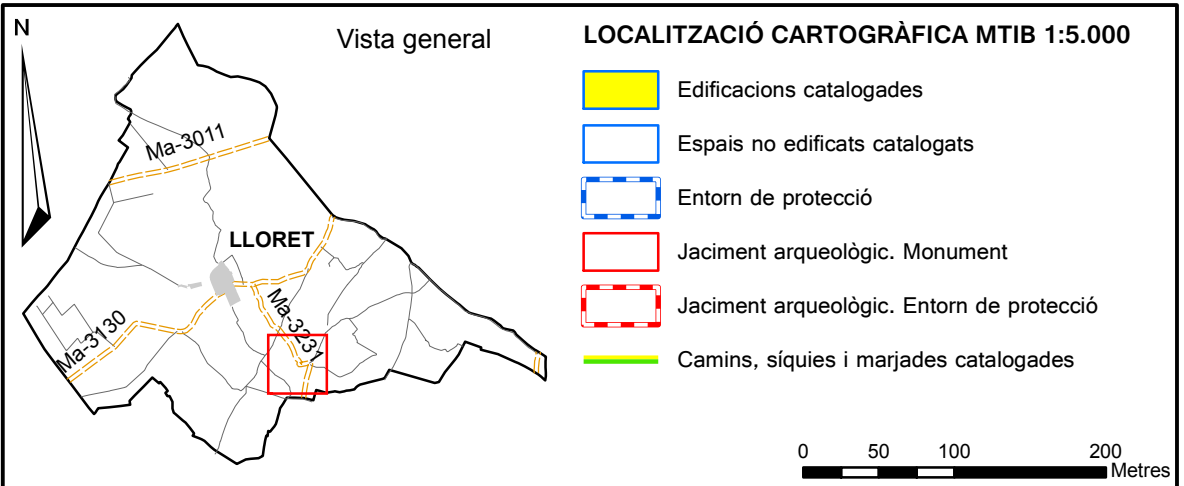


## Fotografies 2018:



**I PATRIMONI ARQUEOLÒGIC**  
Restes prehistòriques

**JA-10**





<b>IPATRIMONI ARQUEOLÒGIC</b>		JA-11
<b>Restes prehistòriques</b>		
<b>LJORAC D'EN BENET</b>		

**Identificació de l'element**

Codi Carta Arqueològica

-

Codi IMPP

-

**Tipologia**

Taca ceràmica

**Identificació espacial****Localització**

Al sud del casc urbà, ran de la carretera de Llorito a Montuiri Ma-3231 i el torrent de Llorac.

**Entorn / Classe de sòl**

Sòl rústic

**Ús original**

Agrícola-ramader

**Ús actual**Agrícola-ramader  
Residencial**Identificació Cadastral**

Polígon 2

Parcel·la  
577, 579, 580, 581  
582, 583, 584, 585,  
586, 587, 640**UTM**X= 498921  
Y= 4384558  
Altitud= 156 m**Titularitat**

Particular

**Autoria**

-

**Cronologia**

Talaiòtica 1200-1700 aC. Seria necessari una investigació acurada per concretar cronologies.

**Estil**

-

**Bibliografia**

-

**Referències històriques**

-

<b>IPATRIMONI ARQUEOLÒGIC</b> <b>Restes prehistòriques</b>	JA-11
<b>LLORAC D'EN BENET</b>	

**Descripció de l'element**

Vila/ alqueria (?). El jaciment no presenta estructures en superfície. N'hi pot haver al subsòl. S'ha detectat mitjançant la presència de material ceràmic a la superfície.

Es tracta d'un jaciment molt roturat, mal de definir sense un treball específic de neteja que queda fora del nostre àmbit d'actuació, es considera que el jaciment es circumscriu a les parcel·les grafiades.

El marge del torrent té unes pedres de tamany considerable possiblement procedents d'alguna estructura.

**Estat de conservació de l'element**

\_Estat general de conservació:

Dolent

\_Estat de conservació dels elements:

Dolent

**Intervencions o actuacions realitzades**

No es detecten intervencions recents, més enllà del desgast del temps, la invasió de vegetació i la possible retirada d'elements en èpoques indeterminades.

Riscs: naturals - erosió del terreny, antròpics - tales i cremes de vegetació, vegetació - desestabilització d'estructures i animals - moviment dels elements.

<b>PROTECCIÓ DE L'ELEMENT</b>	
<b>Grau de protecció</b> Integral/parcial/ambiental	Integral
<b>Protecció específica</b>	-
<b>Elements a preservar</b>	Tots i cadascun dels elements que el componen, el sòl i subsòl de l'àmbit delimitat.
<b>Intervencions preferents</b>	Neteja, conservació, excavació, consolidació, senyalització i difusió del jaciment, sempre realitzat per tècnics competents en la matèria.
<b>Intervencions admissibles</b>	Restauració, conservació i consolidació. Les intervencions admissibles venen determinades pel que estableix la Llei 12/1998 del Patrimoni Històric de les Illes Balears.
<b>Usos permesos</b>	Els corresponents a la zona en la qual s'ubica segons el planejament urbanístic.
<b>Definició de l'entorn de protecció</b>	
Es delimita un entorn de protecció arqueològic que abasta les següents parcel·les del polígon cadastral número 2: 577, 579, 580, 581, 582, 583, 584, 585, 586, 587, 640.	
<b>Regulació de l'entorn de protecció</b>	
Qualsevol actuació que s'hagi d'efectuar dins d'aquest entorn de protecció haurà de comptar amb l'autorització del departament competent en matèria de patrimoni històric del Consell Insular de Mallorca, previ a l'atorgament de la llicència municipal d'edificació i ús del sòl.	

**IPATRIMONI ARQUEOLÒGIC**  
**Restes prehistòriques**

JA-11

**LORAC D'EN BENET**

Fotografies:

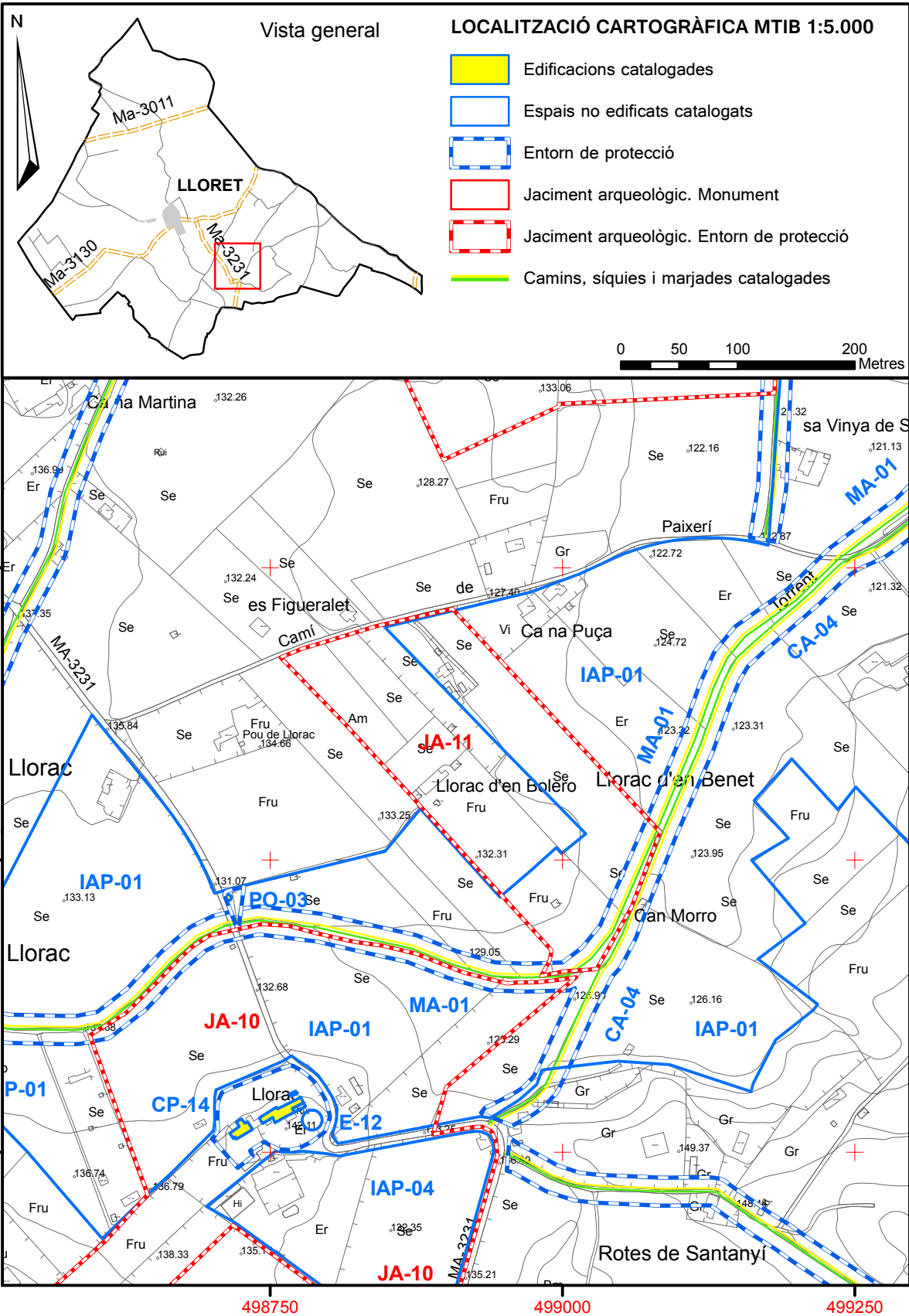


Fotografies 2018:



**I PATRIMONI ARQUEOLÒGIC**  
Restes prehistòriques

**JA-11**



# I PATRIMONI ARQUEOLÒGIC

## 02. Coves



<b>IPATRIMONI ARQUEOLÒGIC</b>		<b>C-01</b>
<b>Coves</b>		
<b>COVA DE CAN BIELÓ</b>		

**Identificació de l'element****Codi Carta Arqueològica**

22/01

**Codi IMPP**

0466

**Tipologia**

Cova

**Identificació espacial****Localització**

Nord del terme. Situada a la part central de la tanca de llevant de la propietat es Pinar d'en Bieló. Accés des de la carretera vella de Sineu Ma-3011.

**Entorn / Classe de sòl**

Sòl rústic

**Ús original**

Enterrament

**Ús actual**

Sense ús

**Identificació Cadastral**

Polígon 4  
Parcel·la 213

**UTM**

X= 497311  
Y= 4386829  
Altitud= 169 m

**Titularitat**

Particular

Autoria

-

**Cronologia**

Corresponent al període prehistòric del bronze antic, datada entre el 1700 i el 1100 aC.

**Estil**

-

**Bibliografia**

ENCINAS SÁNCHEZ, J.A. (2014) Corpus Cavernario Mayoricense. El Gall Editor. Pàg 586. P-5.

Inventari de la Direcció General de Cultura i Servei del Patrimoni del Govern de les Illes Balears (Jaciment 22/001)

MASCARÓ PASARIUS, J. (1967) Monumentos prehistóricos y protohistóricos de la isla de Mallorca. Pàg. 61. -02. C. 0466. Can Bieló (V) 19-5 i.

MUNAR OLIVER, Gaspar (1975) Història de Lloret de Vista Alegre i del seu convent. Palma: Moll. Pàg. 13.

NADAL GELABERT, G. (s.d) Estudio de los monumentos arqueológicos de los términos de Lloret, Costitx, Sancellas, Sta. Eugenia, Alaró, Sta. María y Pòrtol. Pàg. 27-29

RAMIS PUIG-GROS, Andreu; GINARD BUJOSA, Antoni (2001) Lloret de Vistalegre. Guia dels pobles de Mallorca. Mallorca: Hora Nova S.A. Pàg. 18.

**Referències històriques**

La primera descripció d'aquest jaciment arqueològic la féu Guillem Nadal Gelabert: Cueva d'Es pinar d'En Bieló.- Desde el predio de S. Juan Arnau nos dirigimos hacia el S.O. y llegamos a un pequeño predio llamado d'En Bieló del cual recibe nombre la cueva. De ella podemos decir casi lo mismo que dijimos de la anterior ya que, como ella, es de entrada artificial y muy irregular el recinto interior. De techo es muy baja en la parte de la puerta y bastante más alta lo restante. La puerta muy deteriorada por las raíces de un grande árbol que en ella hay sembrado, consistía en una serie de gradas que daban entrada a la puerta propiamente dicha, que está del todo destruída quedando solamente tres de las gradas por las que aún se puede formar concepto de lo que sería. Es de tamaño mayor que la anterior, pues mide de Norte a Sur 8'25 mts., por 3'50 de Este a Oeste. Está dirigida de Norte a Sur y la puerta está muy inclinada hacia el E. (pàg. 9-10).

<b>IPATRIMONI ARQUEOLÒGIC</b> <b>Coves</b>	C-01
<b>COVA DE CAN BIELÓ</b>	

**Descripció de l'element**

Cova excavada en el subsòl. La boca té unes dimensions màximes de 2,20 m x 0,80 m i la cambra 6,65 m x 3,25 m.

**Estat de conservació de l'element**

\_Estat general de conservació:

Dolent

\_Estat de conservació dels elements:

Dolent

**Intervencions o actuacions realitzades**

No es detecten intervencions recents, més enllà del desgast del temps, la invasió de la vegetació i la possible retirada d'elements en èpoques indeterminades.

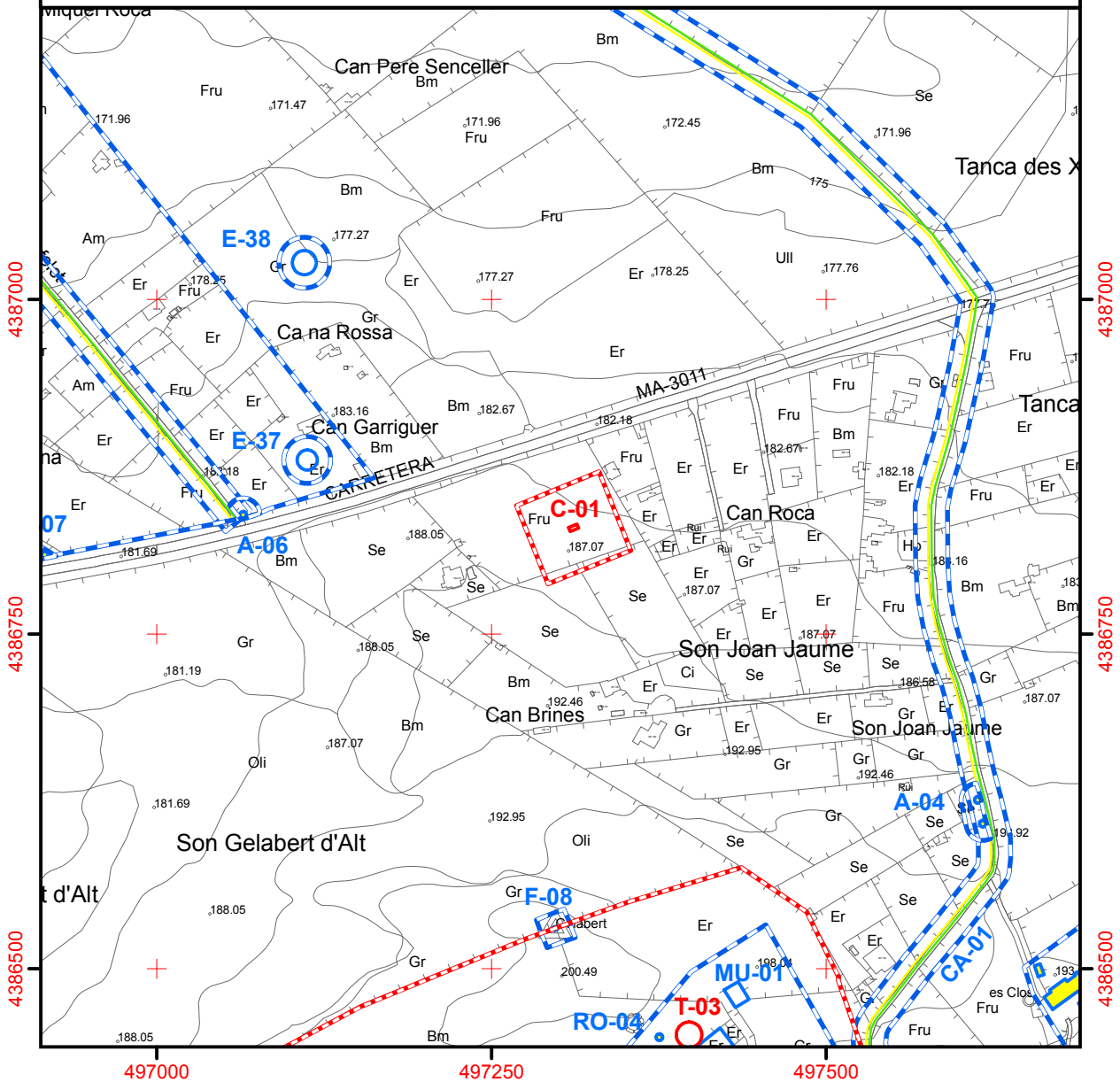
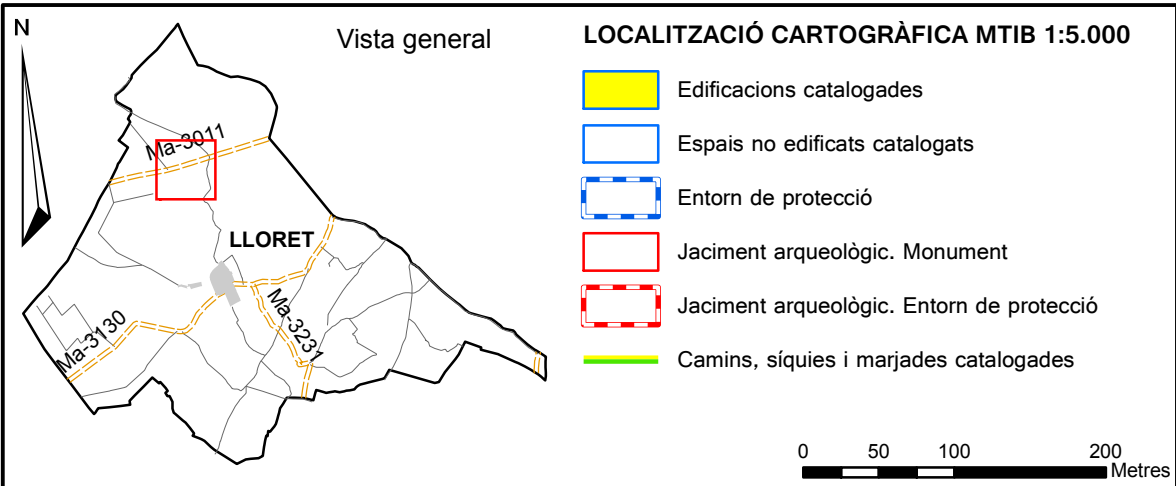
<b>PROTECCIÓ DE L'ELEMENT</b>	
<b>Grau de protecció</b> Integral/parcial/ambiental	Integral
<b>Protecció específica</b>	Bé d'Interès Cultural amb la categoria de monument. Decret 2563/1966 de 10 de setembre i Ordre del Ministerio de Educación y Ciencia de 31 de març de 1967, de declaració de Monument Històric-Artístic.
<b>Elements a preservar</b>	Tots i cadascun dels elements que el componen, la cova i el sòl i subsòl de l'àmbit delimitat.
<b>Intervencions preferents</b>	Neteja, conservació, excavació, consolidació, senyalització i difusió del jaciment, sempre realitzat per tècnics competents en la matèria.
<b>Intervencions admissibles</b>	Restauració, conservació i consolidació. Les intervencions admissibles venen determinades pel que estableix la Llei 12/1998 del Patrimoni Històric de les Illes Balears.
<b>Usos permesos</b>	Usos d'investigació i divulgació del patrimoni.
<b>Definició de l'entorn de protecció</b>	
Es delimita un entorn de protecció arqueològic de 30 metres al voltant de la projecció vertical en la superfície exterior de la planta de la cova.	
<b>Regulació de l'entorn de protecció</b>	
Qualsevol actuació que s'hagi d'efectuar dins d'aquest àmbit haurà de comptar amb l'autorització del departament competent en matèria de patrimoni històric del Consell Insular de Mallorca, previ a l'atorgament de la llicència municipal d'edificació i ús del sòl.	

**Fotografies:**



**I PATRIMONI ARQUEOLÒGIC**  
Coves

**C-01**



<b>IPATRIMONI ARQUEOLÒGIC</b>		<b>C-02</b>
<b>Coves</b>		
<b>COVA DES XOT</b>		

**Identificació de l'element****Codi Carta Arqueològica**

22/05

**Codi IMPP**

0470

**Tipologia**

Cova

**Identificació espacial****Localització**

A la part est del terme municipal. Cavitat situada al nord-est del turó de les cases des Colomer, dins la possessió de Son Joan Arnau. Accés des del camí des Colomer i des de les cases de Son Joan Arnau.

**Entorn / Classe de sòl**

Sòl rústic

**Ús original**

Enterrament

**Ús actual**

Sense ús

**Identificació Cadastral**

Polígon 1  
Parcel·la 166

**UTM**

X= 498666  
Y= 4386241  
Altitud= 177 m

**Titularitat**

Particular

**Autoria**

-

**Cronologia**

Talaiòtic final, romà, medieval islàmic

**Estil**

-

**Bibliografia**

ENCINAS SÁNCHEZ, J.A. (2014) Corpus Cavernario Mayoricense. El Gall Editor. Pàg 586. P-01.

Inventari de la Direcció General de Cultura i Servei del Patrimoni del Govern de les Illes Balears (Jaciment 22/005).

MASCARÓ PASARIUS, J. (1962-1967) Corpus de toponímia de Mallorca. Vols. V-VI. Palma. Sa Cova des Xot I. 464 LL 19-6 i.

MASCARÓ PASARIUS, J. (1967) Monumentos prehistóricos y protohistóricos de la isla de Mallorca. Pàg. 61. -02. C. 0470. Es Colomer [sic]. Ses Cases (IV) 19-6 i.

NADAL GELABERT, G. (s.d) Estudio de los monumentos arqueológicos de los términos de Lloret, Costitx, Sancellas, Sta. Eugenia, Alaró, Sta. María y Pòrtol. Pàg. 5.

RAMIS PUIG-GROS, Andreu; GINARD BUJOSA, Antoni (2001) Lloret de Vistalegre. Guia dels pobles de Mallorca. Mallorca: Hora Nova S.A. Pàg. 18.

**Referències històriques**

La primera descripció d'aquest jaciment la devem a Guillem Nadal Gelabert: "Acompañado de los seminaristas de este pueblo, D. Lorenzo Vanrell, Pedro Gelabert y Pedro Jaume, emprendimos nuestra excursión comenzando por el predio de Son Juan Arnau, en donde encontramos una cueva meramente natural que no presenta señal alguna de haber sido habitada, aunque su posición es muy buena. La llaman "sa cova des chots". Pàg. 5.

Lligat, des del punt de vista espacial, al jaciment de les Timbes des Colomer (JA-03) i el Castellot del Camp Vanrell de Son Joan Arnau (JA-02).

<b>IPATRIMONI ARQUEOLÒGIC</b> <b>Coves</b>	C-02
<b>COVA DES XOT</b>	

**Descripció de l'element**

Cova excavada a la roca amb dues columnes de sustentació amb unes dimensions de 11,5 m per 8,5 m. És visible un sector de la cavitat. Presenta dues columnes i té una alçada que oscil·la entre 1,30 m i 1,70 m. L'altre sector, degut a l'esfondrament de la volta, resta ocult per grans blocs de pedra i terres. La cavitat pot amagar restes arqueològiques. Té un estrat superficial força potent, potència que és visible en les nombroses llogueres que el foraden. Els conills, en excavar aquestes llogueres, han tret a la superfície restes òssies humanes, un "tap d'os" i restes de polseres de ferro.

A l'entorn de la cova es detecta la presència de material ceràmic en superfície.

**Estat de conservació de l'element**

\_Estat general de conservació:

Dolent

\_Estat de conservació dels elements:

Dolent

**Intervencions o actuacions realitzades**

No es detecten intervencions recents, més enllà del desgast del temps, la invasió de la vegetació i la possible retirada d'elements en èpoques indeterminades.

<b>PROTECCIÓ DE L'ELEMENT</b>	
<b>Grau de protecció</b> Integral/parcial/ambiental	Integral
<b>Protecció específica</b>	Bé d'Interès Cultural amb la categoria de monument. Decret 2563/1966 de 10 de setembre i Ordre del Ministerio de Educación y Ciencia de 31 de març de 1967, de declaració de Monument Històric-Artístic.
<b>Elements a preservar</b>	Tots i cadascun dels elements que el componen, la cova i el sòl i subsòl de l'àmbit delimitat.
<b>Intervencions preferents</b>	Neteja, conservació, excavació, consolidació, senyalització i difusió del jaciment, sempre realitzat per tècnics competents en la matèria.
<b>Intervencions admissibles</b>	Restauració, conservació i consolidació. Les intervencions admissibles venen determinades pel que estableix la Llei 12/1998 del Patrimoni Històric de les Illes Balears.
<b>Usos permesos</b>	Usos de conservació, investigació i divulgació del patrimoni a l'àmbit del monument delimitat.  Els corresponents a la zona en la qual s'ubica segons el planejament urbanístic a l'entorn de protecció.
<b>Definició de l'entorn de protecció</b>	
Es delimita un entorn de protecció arqueològic que inclou al conjunt format pels jaciments JA-02 i C-02. Aquest entorn de protecció afecta a la parcel·la 166 del polígon 1.	
<b>Regulació de l'entorn de protecció</b>	
Qualsevol actuació que s'hagi d'efectuar dins d'aquest àmbit haurà de comptar amb l'autorització del departament competent en matèria de patrimoni històric del Consell Insular de Mallorca, previ a l'atorgament de la llicència municipal d'edificació i ús del sòl.	

## I PATRIMONI ARQUEOLÒGIC

**Coves**

C-02

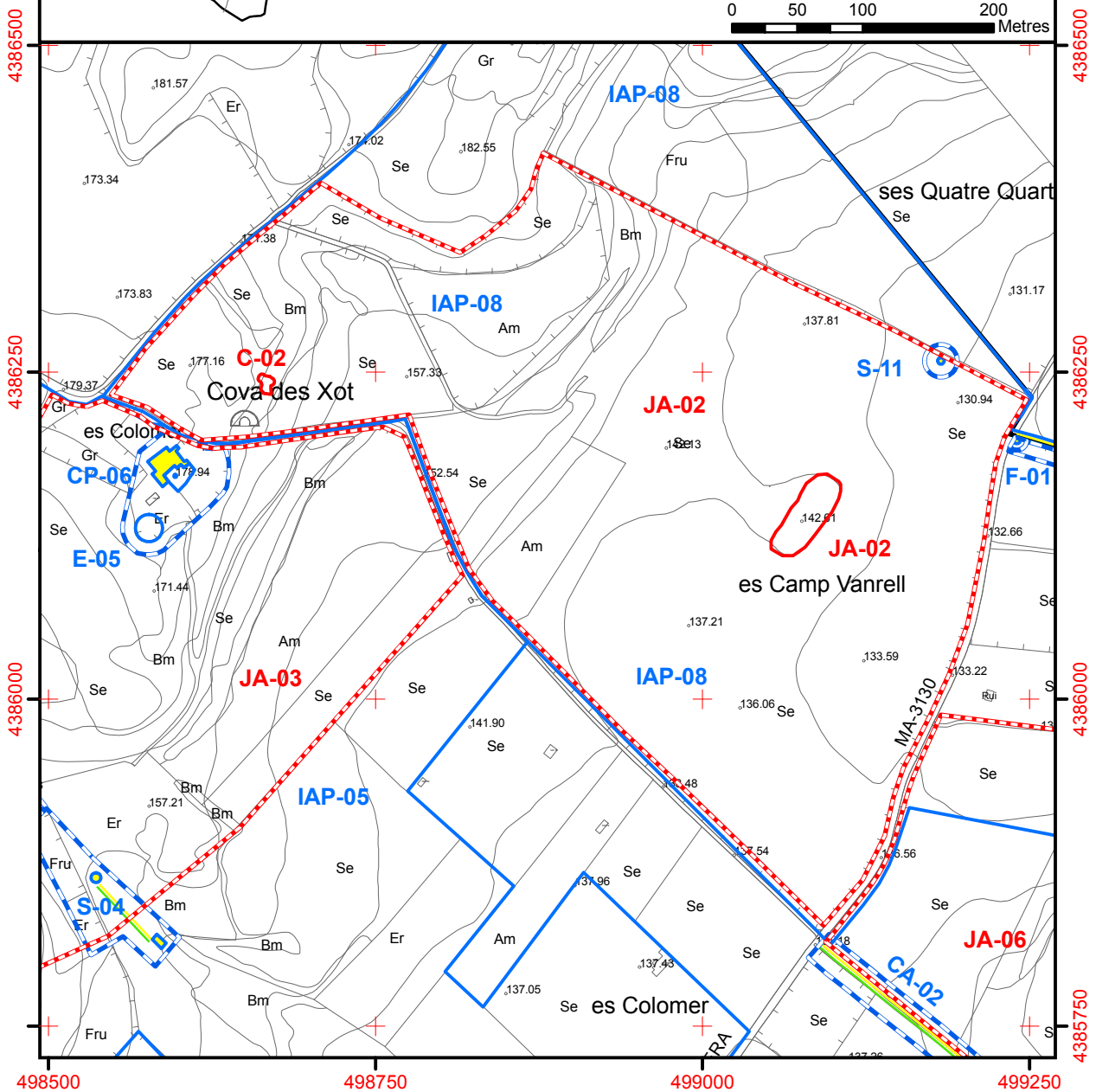
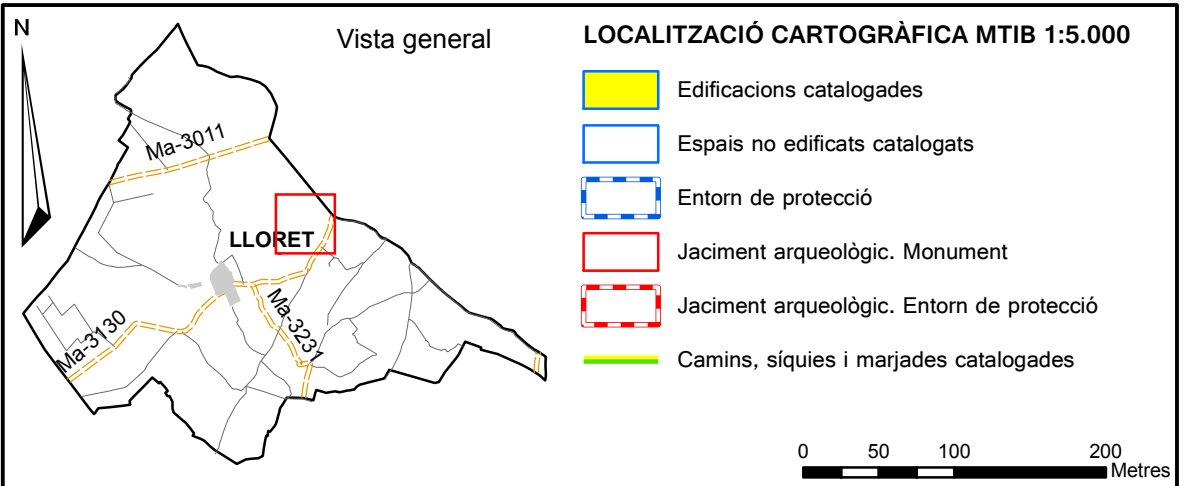
**COVA DES XOT**

Fotografies:



**I PATRIMONI ARQUEOLÒGIC**  
**Coves**

**C-02**



<b>IPATRIMONI ARQUEOLÒGIC</b>	<b>C-03</b>
<b>Coves</b>	
<b>COVES DES CEMENTERI. SA COMUNA</b>	

**Identificació de l'element****Codi Carta Arqueològica**

22/06

**Codi IMPP**

0471

**Tipologia**

Cova

**Identificació espacial****Localització**

A l'oest del nucli urbà. A l'extrem occidental de sa Comuna, al costat del Cementeri Municipal. Des de la carretera de Sineu a Algaida Ma-3130.

**Entorn / Classe de sòl**

Sòl rústic

**Ús original**  
Enterrament

**Ús actual**  
Sense ús

**Identificació Cadastral**  
Polígon 4  
Parcel·la 151

**UTM**  
X= 497209  
Y= 4384738  
Altitud = 152 m

**Titularitat**  
Municipal

**Autoria**  
-

**Cronologia**

Bronze antic, 1500-1200 aC (?).

**Estil**

-

**Bibliografia**

Inventari de la Direcció General de Cultura i Servei del Patrimoni del Govern de les Illes Balears (Jaciment 22/006).

MASCARÓ PASARIUS, J. (1962-1967) Corpus de toponímia de Mallorca. Vol. I, Pàg. 468 Ses Coves de sa Comuna LL 27-10 a.

MASCARÓ PASARIUS, J. (1967) Monumentos prehistóricos y protohistóricos de la isla de Mallorca. Pàg. 61. -02. C. 0471. Sa Comuna. Es Cementeri (V) 27-10 a.

MUNAR OLIVER, Gaspar (1975) Història de Lloret de Vista Alegre i del seu convent. Palma: Moll. Pàg. 13.

RAMIS PUIG-GROS, Andreu; GINARD BUJOSA, Antoni (2001) Lloret de Vistalegre. Guia dels pobles de Mallorca. Mallorca: Hora Nova S.A. Pàg. 18.

**Referències històriques**

-

<b>IPATRIMONI ARQUEOLÒGIC</b> <b>Coves</b>	C-03
<b>COVES DES CEMENTERI. SA COMUNA</b>	

**Descripció de l'element**

Conjunt de coves artificials, possiblement pretalaiòtiques, destruïdes en obrir-se una gravera. Posteriorment, en aquesta zona, es realitzaren tot un seguit de moviments de terra per tal de repoblar-la de pins.

**Estat de conservació de l'element**

\_Estat general de conservació:

Dolent

\_Estat de conservació dels elements:

Dolent

**Intervencions o actuacions realitzades**

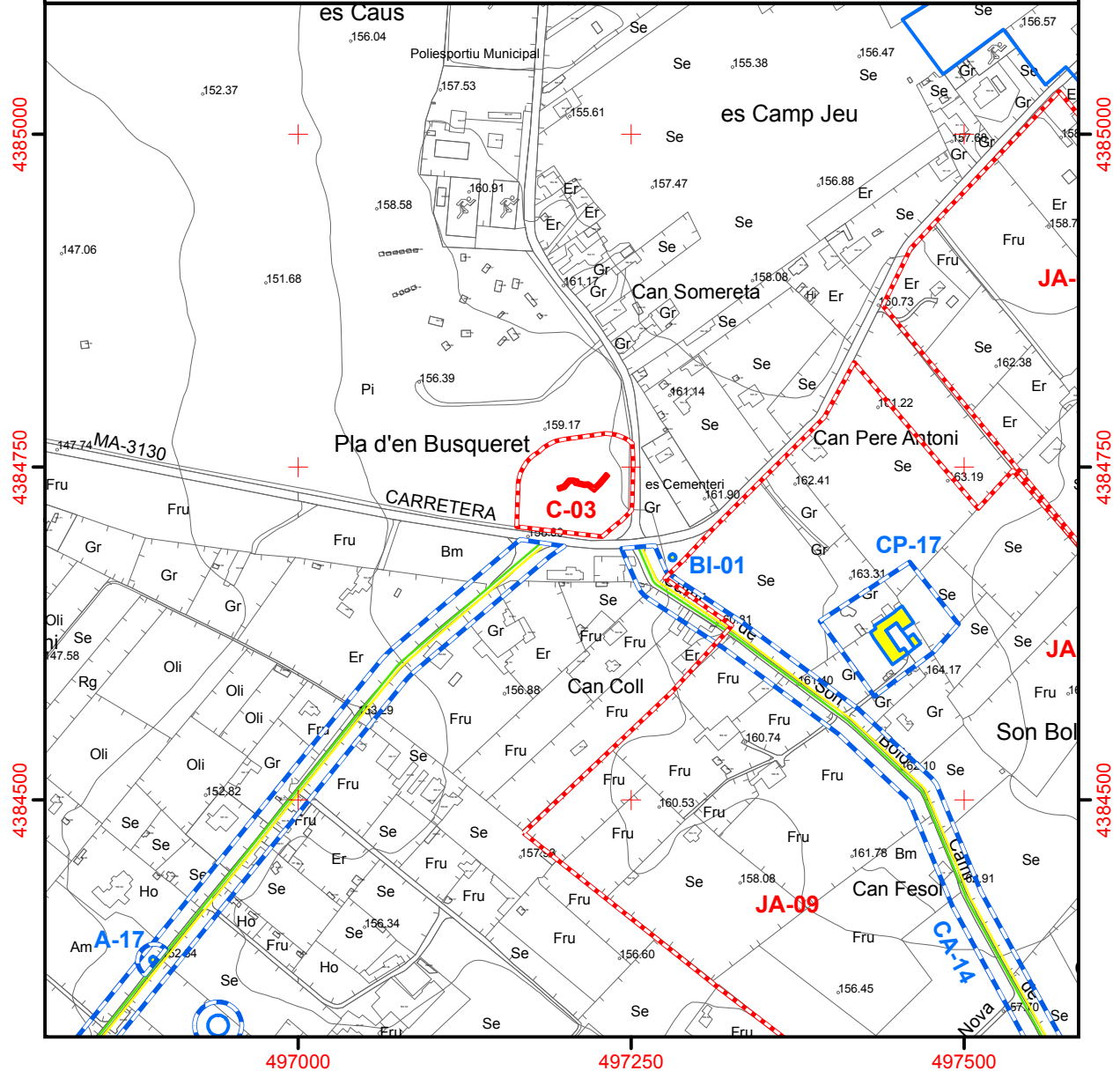
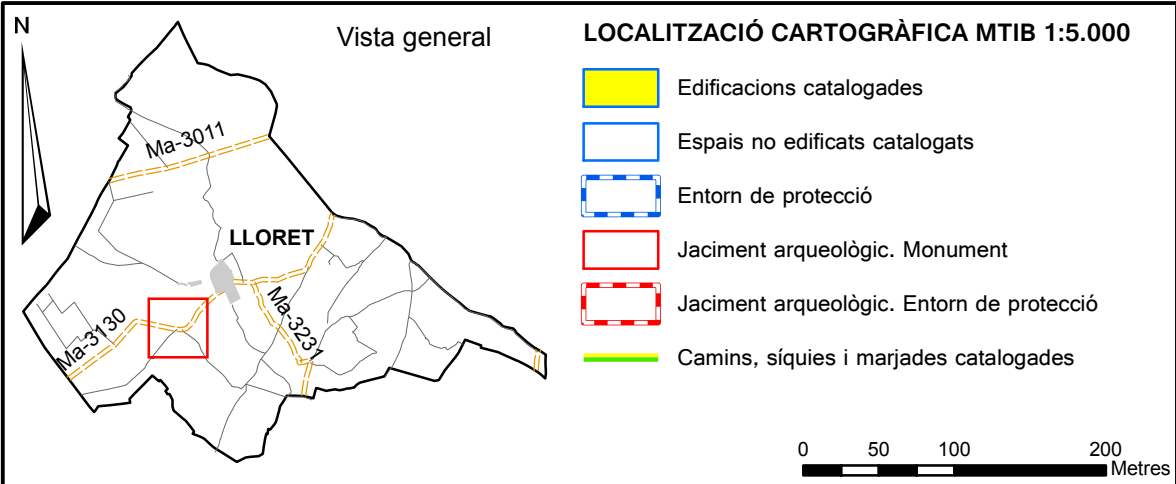
La intervenció descrita anteriorment.

<b>PROTECCIÓ DE L'ELEMENT</b>	
<b>Grau de protecció</b> Integral/parcial/ambiental	Integral
<b>Protecció específica</b>	Bé d'Interès Cultural amb la categoria de monument. Decret 2563/1966 de 10 de setembre i Ordre del Ministerio de Educación y Ciencia de 31 de març de 1967, de declaració de Monument Histórico-Artístico.
<b>Elements a preservar</b>	Tots i cadascun dels elements que el componen, la cova i el sòl i subsòl de l'àmbit delimitat.
<b>Intervencions preferents</b>	Neteja, conservació, excavació, consolidació, senyalització i difusió del jaciment, sempre realitzat per tècnics competents en la matèria.  Eliminar els enderrocs acumulats davant les coves.
<b>Intervencions admissibles</b>	Restauració, conservació i consolidació. Les intervencions admissibles venen determinades pel que estableix la Llei 12/1998 del Patrimoni Històric de les Illes Balears.
<b>Usos permesos</b>	Usos d'investigació i divulgació del patrimoni.
<b>Definició de l'entorn de protecció</b>	
Es delimita un entorn de protecció arqueològic de 30 metres al voltant de la projecció vertical en la superfície exterior de la planta de la cova.	
<b>Regulació de l'entorn de protecció</b>	
Qualsevol actuació que s'hagi d'efectuar dins d'aquest àmbit haurà de comptar amb l'autorització del departament competent en matèria de patrimoni històric del Consell Insular de Mallorca, previ a l'atorgament de la llicència municipal d'edificació i ús del sòl.	

**Fotografies:**

**I PATRIMONI ARQUEOLÒGIC**  
Coves

**C-03**





<b>IPATRIMONI ARQUEOLÒGIC</b>		<b>C-04</b>
<b>Coves</b>		
<b>COVA D'EN DAINAT. SA COMUNA</b>		

**Identificació de l'element****Codi Carta Arqueològica**

22/07

**Codi IMPP**

0472

**Tipologia**

Cova

**Identificació espacial****Localització**

A l'oest del nucli urbà. A l'extrem occidental de sa Comuna. Accés des de carretera de Sineu a Algaida Ma-3130 i camí de sa Comuna.

**Entorn / Classe de sòl**

Sòl rústic

**Ús original**

Enterrament

**Ús actual**

Sense ús

**Identificació Cadastral**

Polígon 4  
Parcel·la 151

**UTM**

X= 496239  
Y= 4385054  
Altitud= 134 m

**Titularitat**

Municipal

**Autoria****Cronologia**

Bronze antic, 1500-1200 aC

**Estil****Bibliografia**

BIBILONI, Pau; RAMIS, Andreu (1990) Comuna de Llorito. Guia de Visita. Llorito: Ajuntament de Lloret de Vistalegre. Pàg. 34-35.

ENCINAS SÁNCHEZ, J.A. (2014) Corpus Cavernario Mayoricense. El Gall Editor. Pàg 584. D-1.

Inventari de la Direcció General de Cultura i Servei del Patrimoni del Govern de les Illes Balears (Jaciment 22/007).

LLITERAS, L.; ROSSELLÓ BORDOY, G. (1962) "Los manuscritos de prehistoria del Seminario Conciliar de San Pedro de Mallorca" BSAL, 31: 555-571. Palma.

MASCARÓ PASARIUS, J. (1962) "Cuevas prehistóricas de Mallorca" BSAL, 31:645-656. Palma.

MASCARÓ PASARIUS, J. (1962-1967) Corpus de toponímia de Mallorca. Vol. I, Pàg. 450. Sa Cova d'En Deinat LL 27-10 a.

MASCARÓ PASARIUS, J. (1967) Monumentos prehistóricos y protohistóricos de la isla de Mallorca. Pàg. 61. -02. C. 0472. Sa Comuna. Sa Cova d'En Deinat (III) 27-10 a.

MUNAR OLIVER, Gaspar (1975) Història de Lloret de Vista Alegre i del seu convent. Palma: Moll. Pàg. 13.

NADAL GELABERT, G. (s.d) Estudio de los monumentos arqueológicos de los términos de Lloret, Costitx, Sancellas, Sta. Eugenia, Alaró, Sta. María y Pòrtol. Pàg. 24-27.

RAMIS PUIG-GROS, Andreu; GINARD BUJOSA, Antoni (2001) Lloret de Vistalegre. Guia dels pobles de Mallorca. Mallorca: Hora Nova S.A. Pàg. 18.

VENY, C. Las cuevas sepulcrales del Bronce Antiguo de Mallorca. Madrid, 1968.

<b>IPATRIMONI ARQUEOLÒGIC</b> <b>Coves</b>	<b>C-04</b>
<b>COVA D'EN DAINAT. SA COMUNA</b>	

**Referències històriques**

"Cueva d'En Deinad.- Es la mejor de las pocas que posee el pueblo. Es de planta irregular y conduce a su puerta un estrecho corredor que va ensanchándose a medida que a ella se acerca. La puerta tiene forma ovoidea irregular y no está en el centro, sino que está colocada hacia la izquierda del paredón que deja el corredor que a la puerta conduce. Está dirigida hacia S.O. Mide de largo 14,30 metros; de ancho en la parte anterior 3,50 y en la parte posterior 6,30; el corredor mide 7,10 de largo y 1,10 de ancho en la parte anterior y 1,60 en la parte posterior. Esta cueva está en "Sa Comuna" NADAL GELABERT, G (s/d) Pàg. 24-27.

**Descripció de l'element**

Cova excavada al subsòl, dotada de rampa d'accés i cambra de forma més o menys circular.

**Estat de conservació de l'element**

\_Estat general de conservació:

Regular

\_Estat de conservació dels elements:

Regular

**Intervencions o actuacions realitzades**

S'ha instal·lat un cartell informatiu a l'entrada de la cova.

<b>PROTECCIÓ DE L'ELEMENT</b>	
<b>Grau de protecció</b> Integral/parcial/ambiental	Integral
<b>Protecció específica</b>	Bé d'Interès Cultural amb la categoria de monument. Decret 2563/1966 de 10 de setembre i Ordre del Ministerio de Educación y Ciencia de 31 de març de 1967, de declaració de Monument Històric-Artístic.
<b>Elements a preservar</b>	Tots i cadascun dels elements que el componen, la cova i el sòl i subsòl de l'àmbit delimitat.
<b>Intervencions preferents</b>	Neteja, conservació, excavació, consolidació, senyalització i difusió del jaciment, sempre realitzat per tècnics competents en la matèria.
<b>Intervencions admissibles</b>	Restauració, conservació i consolidació. Les intervencions admissibles venen determinades pel que estableix la Llei 12/1998 del Patrimoni Històric de les Illes Balears.
<b>Usos permesos</b>	Usos d'investigació i divulgació del patrimoni.
<b>Definició de l'entorn de protecció</b>	
Es delimita un entorn de protecció arqueològic de 30 metres al voltant de la projecció vertical en la superfície exterior de la planta de la cova.	
<b>Regulació de l'entorn de protecció</b>	
Qualsevol actuació que s'hagi d'efectuar dins d'aquest àmbit haurà de comptar amb l'autorització del departament competent en matèria de patrimoni històric del Consell Insular de Mallorca, previ a l'atorgament de la llicència municipal d'edificació i ús del sòl.	

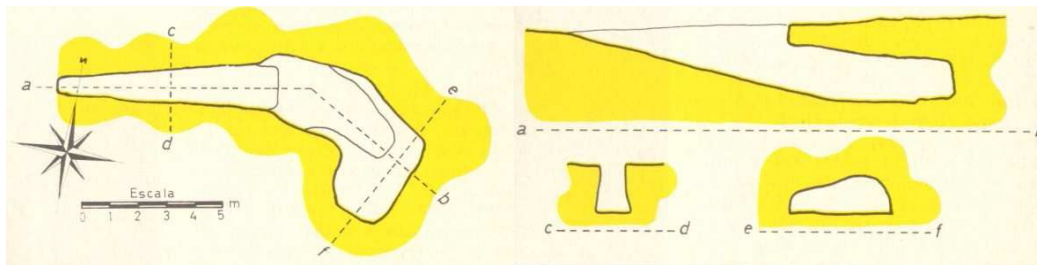
## IPATRIMONI ARQUEOLÒGIC

## Coves

C-04

## COVA D'EN DAINAT. SA COMUNA

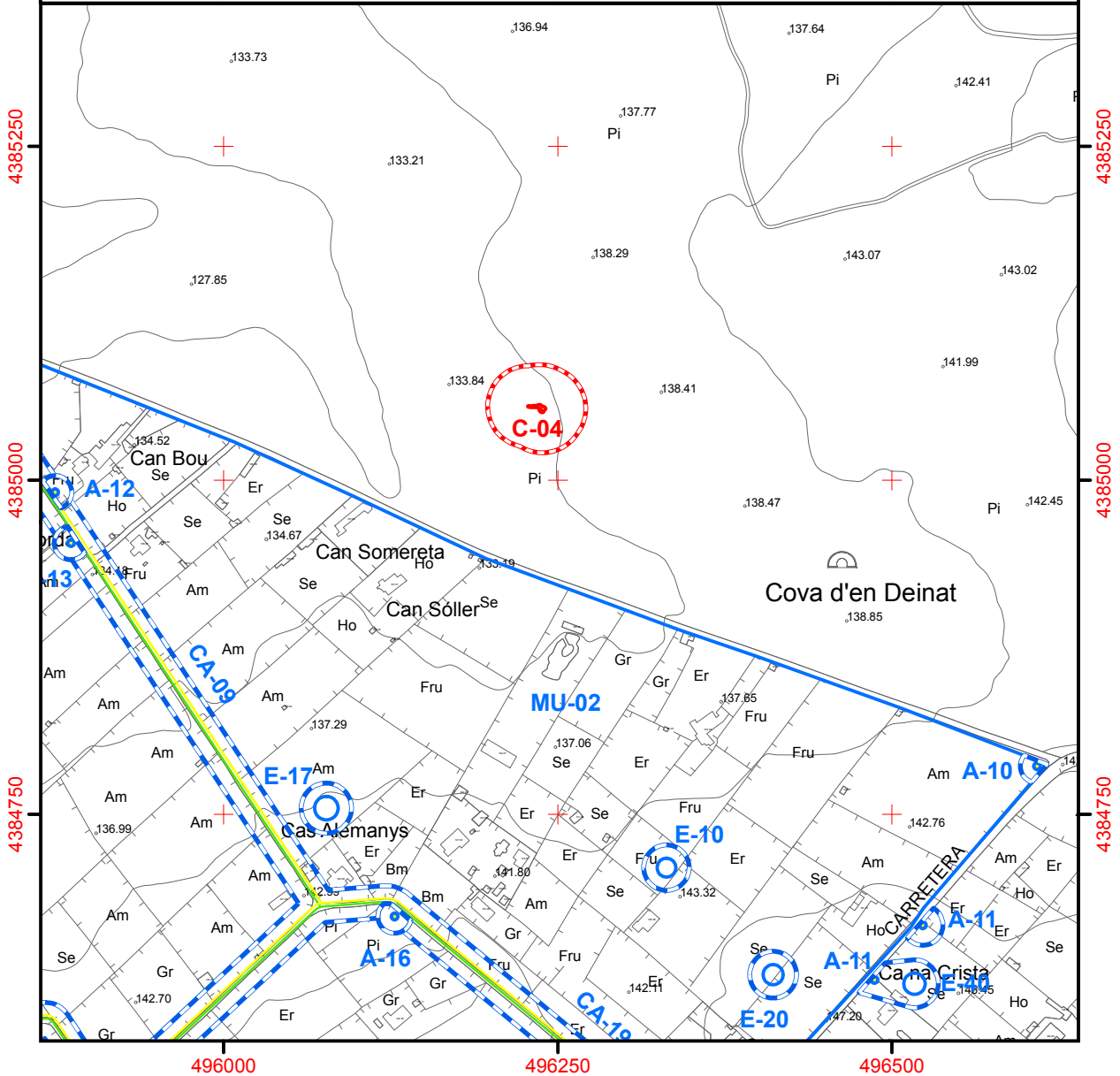
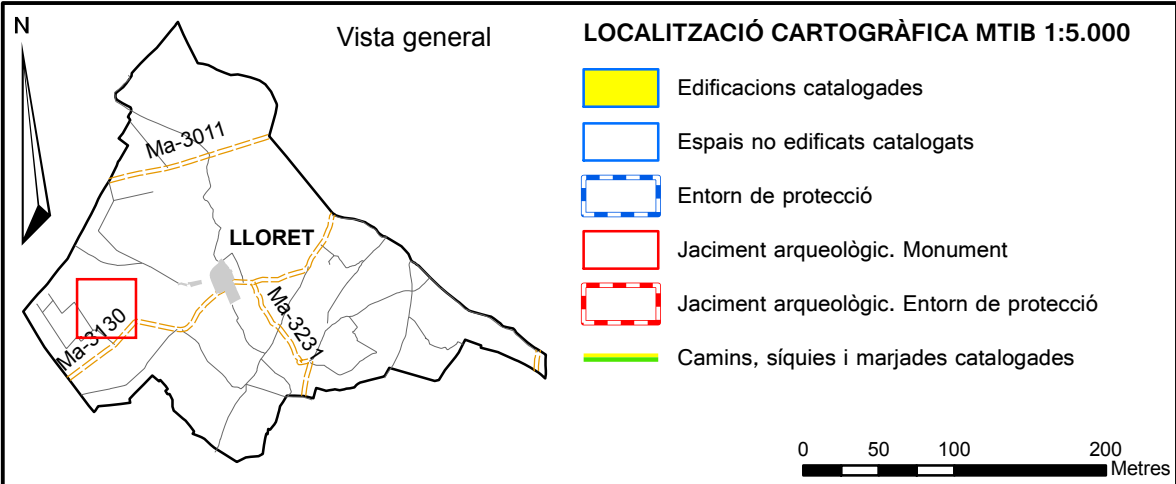
Fotografies:



Mascaró Pasarius (1962)

**I PATRIMONI ARQUEOLÒGIC**  
**Coves**

**C-04**



<b>IPATRIMONI ARQUEOLÒGIC</b>		<b>C-05</b>
<b>Coves</b>		
<b>COVA DE SA PLETA. SON JOAN ARNAU</b>		

**Identificació de l'element****Codi Carta Arqueològica**

22/12

**Codi IMPP**

0477

**Tipologia**

Cova

**Identificació espacial****Localització**

Al nord-est del casc urbà. Dins la pleta de Son Joan Arnau. Des de les cases de Son Joan Arnau.

**Entorn / Classe de sòl**

Sòl rústic

**Ús original**

Enterrament

**Ús actual**

-

**Identificació Cadastral**

Polígon 1  
Parcel·la 166

**UTM**

No localitzada

**Titularitat**

Particular

**Autoria**

-

**Cronologia**

Bronze antic 1700-1100 a C

**Estil**

-

**Bibliografia**

ENCINAS SÁNCHEZ, J.A. (2014) Corpus Cavernario Mayoricense. El Gall Editor. Pàg 585. P-2.

Inventari de la Direcció General de Cultura i Servei del Patrimoni del Govern de les Illes Balears (Jaciment 22/012).

LLITERAS, L.; ROSSELLÓ BORDOY, G. (1962) "Los manuscritos de prehistoria del Seminario Conciliar de San Pedro de Mallorca" BSAL, 31: 555-571. Palma.

MASCARÓ PASARIUS, J. (1962) "Cuevas prehistóricas de Mallorca" BSAL, 31:645-656. Palma.

MASCARÓ PASARIUS, J. (1962-1967) Corpus de toponímia de Mallorca. Vols. V-VI. Palma.

MASCARÓ PASARIUS, J. (1967) Monumentos prehistóricos y protohistóricos de la isla de Mallorca. Pàg. 61. -02. C. 0477. Son Joan Arnau. Sa Pleta (V) 19-5 i.

MUNAR OLIVER, Gaspar (1975) Història de Lloret de Vista Alegre i del seu convent. Palma: Moll. Pàg. 13.

NADAL GELABERT, G. (s/d) Estudio de los monumentos arqueológicos de los términos de Lloret, Costitx, Sancellas, Sta. Eugenia, Alaró, Sta. María y Pòrtol. Seminari Conciliar de Sant Pere. Ms. 49/362. Pàg. 5-9.

RAMIS PUIG-GROS, Andreu; GINARD BUJOSA, Antoni (2001) Lloret de Vistalegre. Guia dels pobles de Mallorca. Mallorca: Hora Nova S.A. Pàg. 18.

VENY, C. Las cuevas sepulcrales del Bronce Antiguo de Mallorca. Madrid, 1968.

## IPATRIMONI ARQUEOLÒGIC

## Coves

C-05

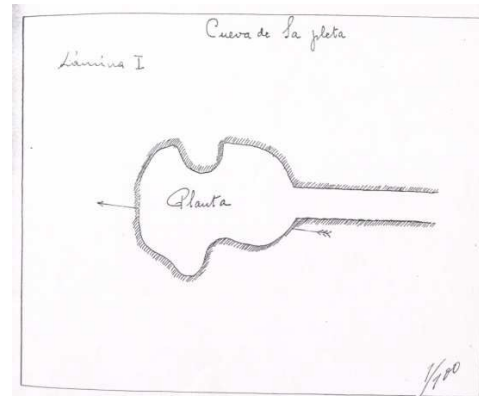
## COVA DE SA PLETA. SON JOAN ARNAU

## Referències històriques

La referència que en dona Guillem Nadal Gelabert és la següent: "En el mismo predio [Son Joan Arnau] y bastante lejos de la anterior, hay otra cueva de entrada artificial, a pesar de que el interior es muy irregular y no presenta señales de haber sido labrada por la mano del hombre. ¿Sería por ventura, una cueva natural, que aprovecharían contentándose con labrarle el pequeño corredorcillo que le da entrada? De todos modos, éste indica muy bien que serviría al hombre primitivo, bien como habitación, bien como lugar de enterramientos. Es muy reducida pues mide solamente tres metros de largo por dos de ancho el recinto interior; el corredorcillo mide 2,50 de largo por 0,40 de ancho. Está dirigida hacia el Sur. Esta cueva es llamada "sa cova de sa Pleta" por estar situada en un gran cercado. Dada su posición es muy difícil encontrarla si no van acompañados de un buen guía" (Pàg. 5-9).



NADAL GELABERT, G. Op. Cit. (Pàg. 8)



NADAL GELABERT, G. Op. Cit. (Pàg. 7)

## Descripció de l'element

No localitzada.

## Estat de conservació de l'element

\_Estat general de conservació: No localitzada.

\_Estat de conservació dels elements: No localitzada.

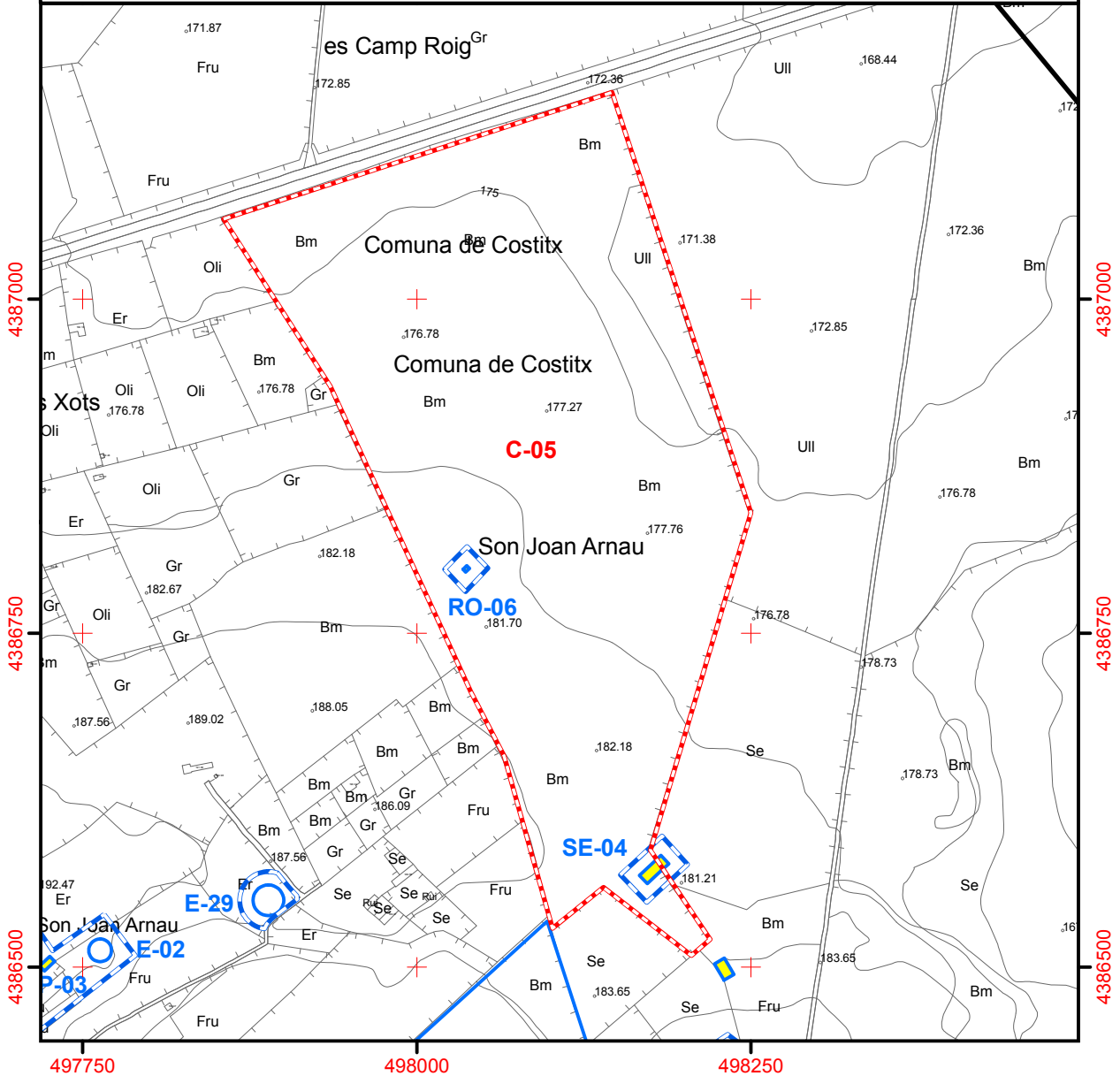
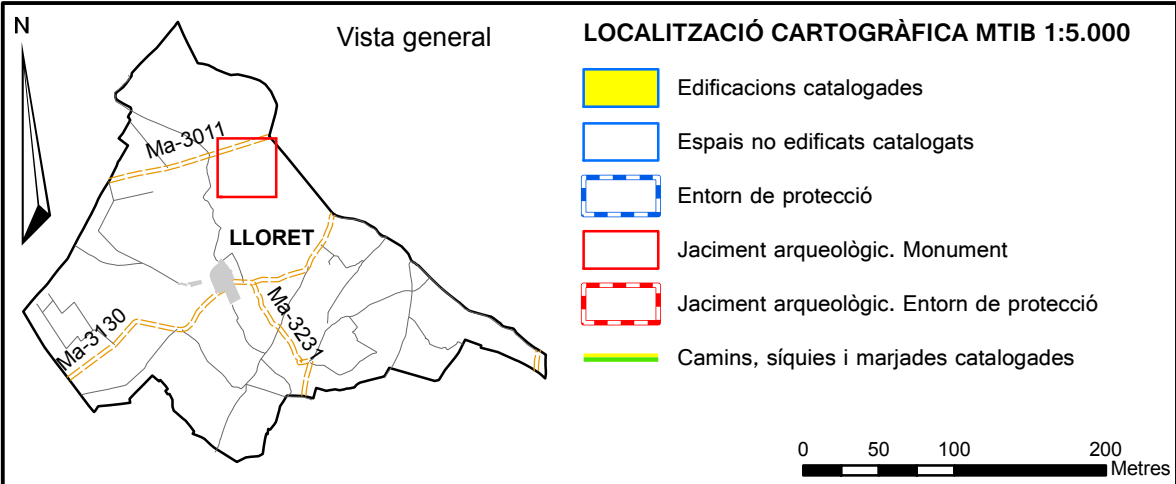
## Intervencions o actuacions realitzades

-

PROTECCIÓ DE L'ELEMENT	
Grau de protecció Integral/parcial/ambiental	Integral
Protecció específica	Bé d'Interès Cultural amb la categoria de monument. Decret 2563/1966 de 10 de setembre i Ordre del Ministerio de Educación y Ciencia de 31 de març de 1967, de declaració de Monument Histórico-Artístico.
Elements a preservar	Tots i cadascun dels elements que el componen, la cova i el sòl i subsòl de l'àmbit delimitat.
Intervencions preferents	Localitzar-la.
Intervencions admissibles	Restauració, conservació i consolidació. Les intervencions admissibles venen determinades pel que estableix la Llei 12/1998 del Patrimoni Històric de les Illes Balears.
Usos permesos	Usos d'investigació i divulgació del patrimoni a l'àmbit de la cova. Els corresponents a la zona en la qual s'ubica segons el planejament urbanístic a l'entorn de protecció.
Definició de l'entorn de protecció	
Es delimita un entorn de protecció arqueològic que afecta a la pleta de Son Joan Arnau integrada a la parcel·la 166 del polígon 1.	
Regulació de l'entorn de protecció	
Qualsevol actuació que s'hagi d'efectuar dins d'aquest àmbit haurà de comptar amb l'autorització del departament competent en matèria de patrimoni històric del Consell Insular de Mallorca, previ a l'atorgament de la llicència municipal d'edificació i ús del sòl.	

**I PATRIMONI ARQUEOLÒGIC**  
Coves

**C-05**



<b>IPATRIMONI ARQUEOLÒGIC</b>	<b>C-06</b>
<b>Coves</b>	
<b>COVA DE SES ÀNNERES. SON MAS</b>	

**Identificació de l'element****Codi Carta Arqueològica**

22/13

**Codi IMPP**

0478

**Tipologia**

Cova

**Identificació espacial****Localització**

Al sud-est del terme. Davant les cases de Son Mas. Accés des del camí de Son Mas i des del camí Vell d'Ariany.

**Entorn / Classe de sòl**

Sòl rústic

**Ús original**  
Enterrament

**Ús actual**  
Sense ús

**Identificació Cadastral**  
Polígon 2  
Parcel·la 159

**UTM**  
X= 499412  
Y= 4385199  
Altitud= 128 m

**Titularitat**  
Particular

**Autoria**

-

**Cronologia**

Talaiòtic

**Estil**

-

**Bibliografia**

ENCINAS SÁNCHEZ, J.A. (2014) Corpus Cavernario Mayoricense. El Gall Editor. Pàg 583. A-1.

Inventari de la Direcció General de Cultura i Servei del Patrimoni del Govern de les Illes Balears (Jaciment 22/013).

LLITERAS, L.; ROSSELLÓ BORDOY, G. (1962) "Los manuscritos de prehistoria del Seminario Conciliar de San Pedro de Mallorca" BSAL, 31: 555-571. Palma.

MASCARÓ PASARIUS, J. (1962) "Cuevas prehistóricas de Mallorca" BSAL, 31:645-656. Palma.

MASCARÓ PASARIUS, J. (1962-1967) Corpus de toponímia de Mallorca. Vols. V-VI. Palma.

MASCARÓ PASARIUS, J. (1967) Monumentos prehistóricos y protohistóricos de la isla de Mallorca. Pàg. 61. -02. C. 0478. Son Mas. Cova des ses Anneres (V) 21-1 a.

MUNAR OLIVER, Gaspar (1975) Història de Lloret de Vista Alegre i del seu convent. Palma: Moll. Pàg. 13.

RAMIS PUIG-GROS, Andreu; GINARD BUJOSA, Antoni (2001) Lloret de Vistalegre. Guia dels pobles de Mallorca. Mallorca: Hora Nova S.A. Pàg. 18.

VENY, C. Las cuevas sepulcrales del Bronce Antiguo de Mallorca. Madrid, 1968.

**Referències històriques**

-

Lligada a jaciment de les Planes de Son Mas (JA-06).



<b>IPATRIMONI ARQUEOLÒGIC</b> <b>Coves</b>	C-06
<b>COVA DE SES ÀNNERES. SON MAS</b>	

**Descripció de l'element**

Cavitat artificial d'enterrament. Només conserva el sector est, on és visible la part superior d'una columna. La resta, o bé s'ha esfondrat, o s'ha fet servir de pedrera. La cavitat és impracticable degut als enderrocs i a la vegetació. Fou reutilitzada com a sòl, per la qual cosa es bastí d'un mur que tanca la cavitat. Es desconeix si fou buidada o si encara conté restes arqueològiques.

**Estat de conservació de l'element**

\_Estat general de conservació:

Dolent

\_Estat de conservació dels elements:

Dolent

**Intervencions o actuacions realitzades**

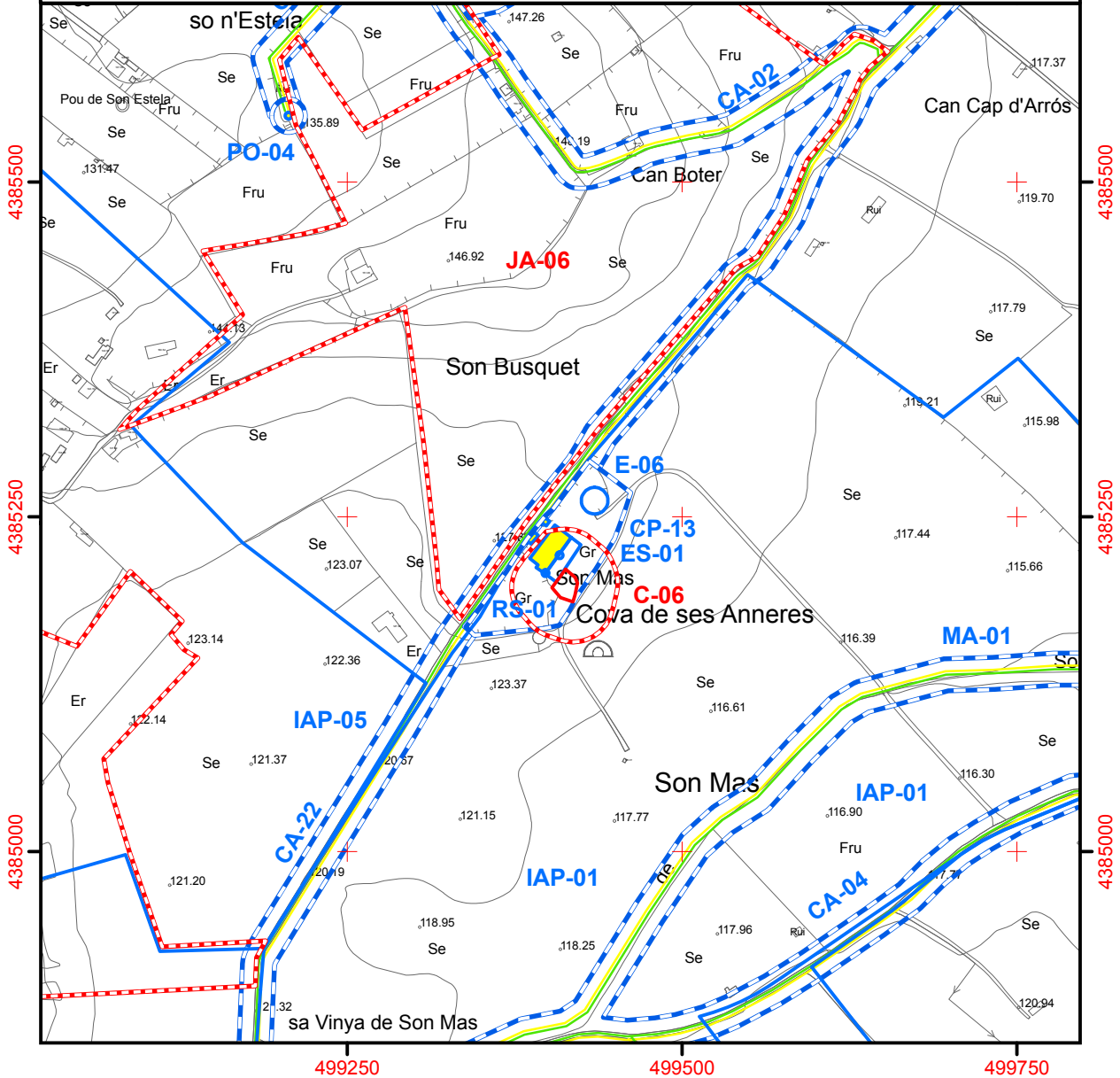
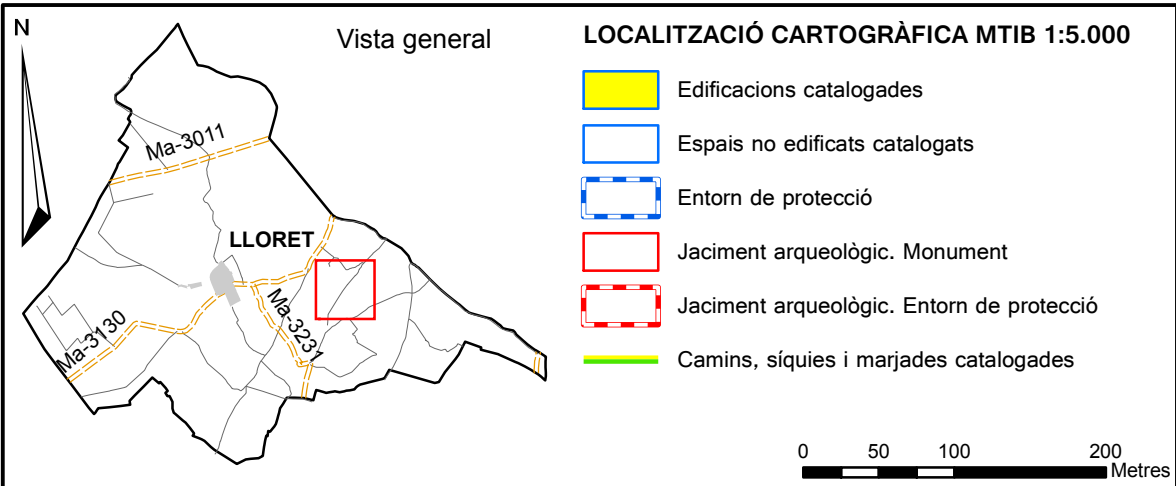
No es detecten intervencions recents, més enllà del desgast del temps, la invasió de la vegetació i la possible retirada d'elements en èpoques indeterminades.

<b>PROTECCIÓ DE L'ELEMENT</b>	
<b>Grau de protecció</b> Integral/parcial/ambiental	Integral
<b>Protecció específica</b>	Bé d'Interès Cultural. Decret 2563/1966 de 10 de setembre i Ordre del Ministerio de Educación y Ciencia de 31 de març de 1967, de declaració de Monument Històric-Artístic.
<b>Elements a preservar</b>	Tots i cadascun dels elements que el componen, la cova i el sòl i subsòl de la zona delimitada.
<b>Intervencions preferents</b>	Neteja, conservació, excavació, consolidació, senyalització i difusió del jaciment, sempre realitzat per tècnics competents en la matèria.  Consolidar les restes per evitar nous esfondraments.
<b>Intervencions admissibles</b>	Restauració, conservació i consolidació. Les intervencions admissibles venen determinades pel que estableix la Llei 12/1998 del Patrimoni Històric de les Illes Balears.
<b>Usos permesos</b>	Usos d'investigació i divulgació del patrimoni a l'àmbit de la cova.  Els corresponents a la zona en la qual s'ubica segons el planejament urbanístic a l'entorn de protecció.
<b>Definició de l'entorn de protecció</b>	
Es delimita un entorn de protecció arqueològic de 30 metres al voltant de la projecció vertical en la superfície exterior de la planta de la cova.	
<b>Regulació de l'entorn de protecció</b>	
Qualsevol actuació que s'hagi d'efectuar dins d'aquest àmbit haurà de comptar amb l'autorització del departament competent en matèria de patrimoni històric del Consell Insular de Mallorca, previ a l'atorgament de la llicència municipal d'edificació i ús del sòl.	

**Fotografies:**

**I PATRIMONI ARQUEOLÒGIC**  
**Coves**

**C-06**



<b>IPATRIMONI ARQUEOLÒGIC</b>	<b>C-07</b>
<b>Coves</b>	
<b>COVA DES MORO. SON PASTERETA</b>	

**Identificació de l'element****Codi Carta Arqueològica**

-

**Codi IMPP**

-

**Tipologia**

Cova

**Identificació espacial****Localització**

A l'extrem est del terme municipal. Ran del camí vell de Sineu a Sant Joan. Accés des del camí Vell de Sant Joan i des de la carretera de Sineu a Sant Joan Ma-3232.

**Entorn / Classe de sòl**

Sòl rústic

**Ús original**  
Enterrament

**Ús actual**  
Sense ús

**Identificació Cadastral**  
Polígon 2  
Parcel·la 330  
i 333

**UTM**  
X= 501782  
Y= 4384448  
Altitud= 110 m

**Titularitat**

Particular

**Autoria**

-

**Cronologia**

Talaiòtic

**Estil**

-

**Bibliografia**

PICORNELL GELABERT, Llorenç; JAVALOYAS MOLINA, David (2009) Vist i no vist. La cova des Moro de Lloret de Vistalegre a la prehistòria de Mallorca.

RAMIS PUIG-GROS, Andreu; GINARD BUJOSA, Antoni (2001) Lloret de Vistalegre. Guia dels pobles de Mallorca. Mallorca: Hora Nova S.A. Pàg. 18 i 19.

**Referències històriques**

Formalment, es tracta d'una cova de planta irregular, excavada en roca sorrenca. La naturalesa artificial de la cova es clara en tant que presenta una columna central fruit de deixar una part de la roca sense excavar, a més de la presència d'una petita entrada de tendència quadrangular, orientada cap el nord-est, que és clarament de naturalesa antròpica. El que no podem confirmar a partir d'aquesta primera inspecció és si per realitzar aquesta estructura es va reaprofitar una cavitat natural anterior o si es va excavar de bell nou.

Juntament amb l'entrada i la columna anteriorment descrites, la cova presenta dos elements estructurals més. Per una banda, existeix una altra obertura a l'exterior que és per on millor es pot entrar avui en dia, ja que l'entrada quadrangular original està pràcticament colmatada de sediments. Aquesta, amb una forma d'arc irregular, pensem que és de caràcter natural formada a partir d'un despreniment natural. Finalment, documentarem un petit mur fet en pedra seca que es disposa de forma perpendicular a la paret sud de la cova. A falta de investigacions més exhaustives, pensem que aquest mur es fruit d'una de les reocupacions que la cova va tenir al llarg del temps, relacionades amb les feines agrícoles que s'han desenvolupat en el seu entorn immediat (PICORNELL GELABERT, Llorenç; JAVALOYAS MOLINA, David, 2009).

Des del punt de vista espacial es pot relacionar amb el jaciment del puig de Reig, dins el terme de Sineu.

<b>IPATRIMONI ARQUEOLÒGIC</b> <b>Coves</b>	C-07
<b>COVA DES MORO. SON PASTERETA</b>	

**Descripció de l'element**

Cova excavada a la roca de planta irregular amb columna central de sustentació i dos accessos. El situat al nord-oest té una amplària de 2,8 m i el situat al nord-est té una amplària de 1,1 m. Probablement el primer és fruit d'un enderrocament.

L'altura de la cova és de 2 m.

**Estat de conservació de l'element**

\_Estat general de conservació:

Dolent

\_Estat de conservació dels elements:

Dolent

**Intervencions o actuacions realitzades**

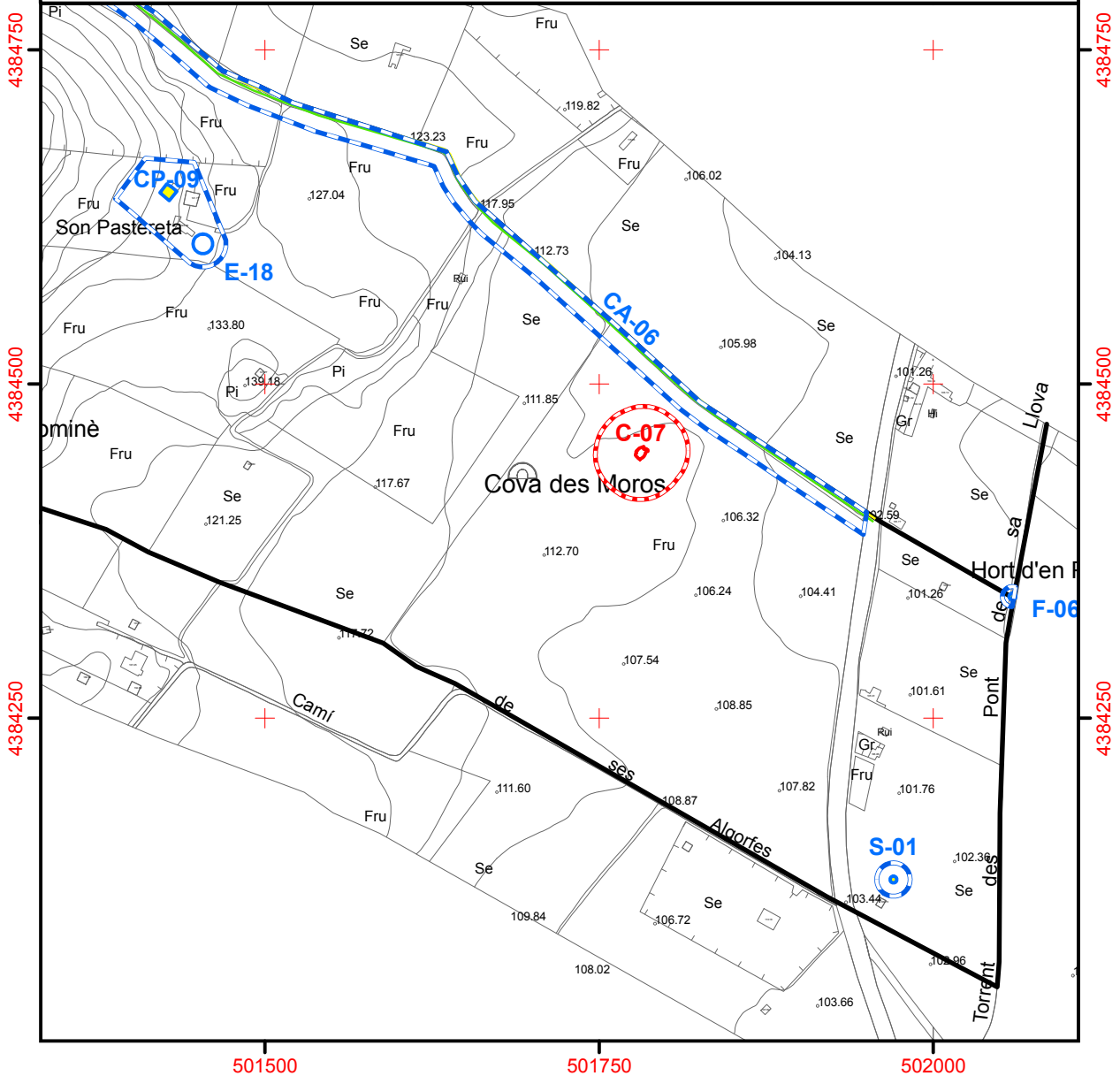
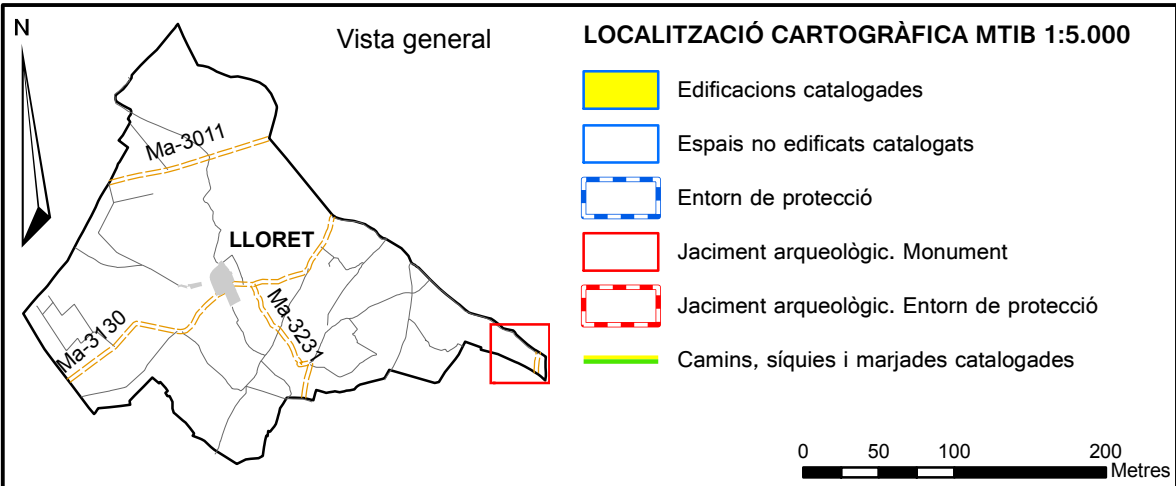
No es detecten intervencions recents, més enllà del desgast del temps, la invasió de la vegetació i la possible retirada d'elements en èpoques indeterminades.

<b>PROTECCIÓ DE L'ELEMENT</b>	
<b>Grau de protecció</b> Integral/parcial/ambiental	Integral
<b>Protecció específica</b>	-
<b>Elements a preservar</b>	Tots i cadascun dels elements que el componen, la cova i el sòl i subsòl de la zona delimitada.
<b>Intervencions preferents</b>	Neteja, conservació, excavació, consolidació, senyalització i difusió del jaciment, sempre realitzat per tècnics competents en la matèria. Incoació d'expedient i inclusió a la carta arqueològica.
<b>Intervencions admissibles</b>	Restauració, conservació i consolidació. Les intervencions admissibles venen determinades pel que estableix la Llei 12/1998 del Patrimoni Històric de les Illes Balears.
<b>Usos permesos</b>	Usos d'investigació i divulgació del patrimoni.
<b>Definició de l'entorn de protecció</b>	
Es delimita un entorn de protecció arqueològic de 30 metres al voltant de la projecció vertical en la superfície exterior de la planta de la cova.	
<b>Regulació de l'entorn de protecció</b>	
Qualsevol actuació que s'hagi d'efectuar dins d'aquest àmbit haurà de comptar amb l'autorització del departament competent en matèria de patrimoni històric del Consell Insular de Mallorca, previ a l'atorgament de la llicència municipal d'edificació i ús del sòl.	

**Fotografies:****Fotografies 2018:**

**I PATRIMONI ARQUEOLÒGIC**  
Coves

**C-07**



<b>IPATRIMONI ARQUEOLÒGIC</b>		<b>C-08</b>
<b>Coves</b>		
<b>COVA DES POU</b>		

**Identificació de l'element****Codi Carta Arqueològica**

-

**Codi IMPP**

-

**Tipologia**

Cova

**Identificació espacial****Localització**

Dins el casc urbà, a la intersecció de la costa des Pou i la carretera de Sineu a Algaida Ma-3130.

**Entorn / Classe de sòl**

Sòl urbà

**Ús original**  
Enterrament**Ús actual**  
Sense ús**Identificació Cadastral**  
-----**UTM**  
X= 497895

Y= 4385306

Altitud= 165 m

**Titularitat**  
Municipal**Autoria**

-

**Cronologia**

Bronze antic, 1500-1200 aC (?)

**Estil**

-

**Bibliografia**

ENCINAS SÁNCHEZ, J.A. (2014) Corpus Cavernario Mayoricense. El Gall Editor. Pàg 585. P-3.

**Referències històriques**

-

<b>IPATRIMONI ARQUEOLÒGIC</b> <b>Coves</b>	C-08
<b>COVA DES POU</b>	

**Descripció de l'element**

Cova excavada en el subsòl, dotada de trinxera d'accés i cambra sepulcral amb bancada perimetral. Només resta l'accés -pendent d'excavar sota la carretera Ma-3130-. De la cambra sepulcral només es conserva el portal d'accés que comunica amb la trinxera i la part sud de la volta amb un fragment de bancada. La resta va ésser esfondrada en època desconeguda per assentar la cantonada de l'edifici municipal actualment destinat a la Tercera Edat. Posteriorment, a principis del segle XIX, s'excavà una mina per accedir (per davall la costa des Pou) al pou públic PO-02, que degué ocasionar noves modificacions a la cavitat original. El portal d'accés originari està orientat al sud.

**Estat de conservació de l'element**

\_Estat general de conservació:

Bo

\_Estat de conservació dels elements:

Bo

**Intervencions o actuacions realitzades**

Fou reformada l'any 2004. S'han nivellat i cimentat els trespols dels diferents àmbits. Una escala de 16 escalons de pedra amb baranes de ferro als costats comunica l'entrada actual amb el primer trespol. Una segona escala de 15 escalons comunica amb el pou. S'ha dotat a la cova d'il·luminació elèctrica i s'ha condicionat per a les visites.

<b>PROTECCIÓ DE L'ELEMENT</b>	
<b>Grau de protecció</b> Integral/parcial/ambiental	Integral
<b>Protecció específica</b>	-
<b>Elements a preservar</b>	Tots i cadascun dels elements que el componen, la cova i el sòl i subsòl de la zona delimitada.
<b>Intervencions preferents</b>	Conservació. Incoació d'expedient i inclusió a la carta arqueològica.
<b>Intervencions admissibles</b>	Restauració, conservació i consolidació. Les intervencions admissibles venen determinades pel que estableix la Llei 12/1998 del Patrimoni Històric de les Illes Balears.
<b>Usos permesos</b>	Ús sociocultural. Usos d'investigació i divulgació del patrimoni a l'àmbit de la cova.  Els corresponents a la zona en la qual s'ubica segons el planejament urbanístic a l'entorn de protecció.
<b>Definició de l'entorn de protecció</b>	
Es delimita un entorn de protecció arqueològic de 10 metres al voltant de la projecció vertical en la superfície exterior de la planta de la cova.	
<b>Regulació de l'entorn de protecció</b>	
Qualsevol actuació que s'hagi d'efectuar dins d'aquest àmbit haurà de comptar amb l'autorització del departament competent en matèria de patrimoni històric del Consell Insular de Mallorca, previ a l'atorgament de la llicència municipal d'edificació i ús del sòl.	

## I PATRIMONI ARQUEOLÒGIC

## Coves



C-08

## COVA DES POU

Fotografies:



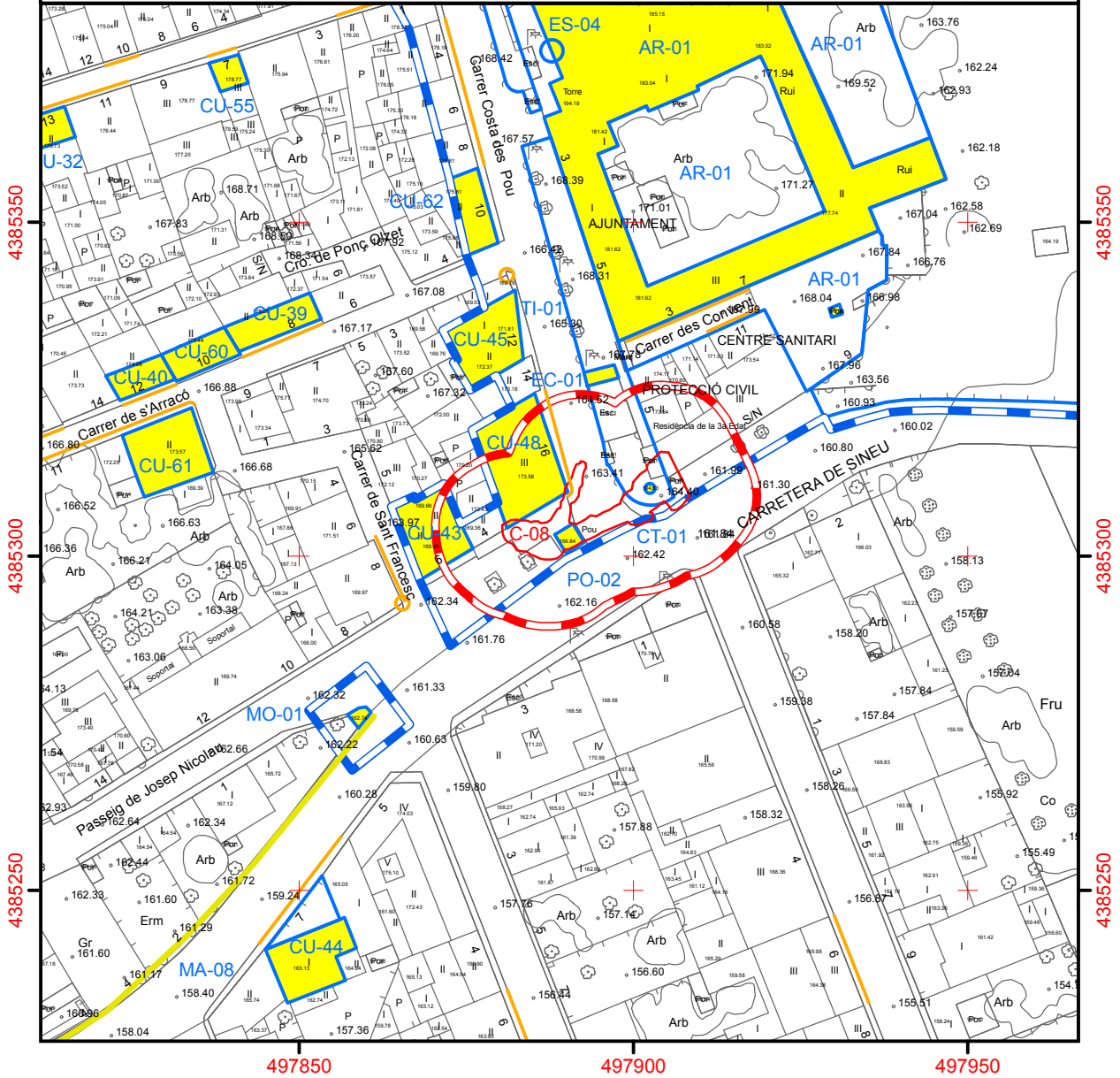
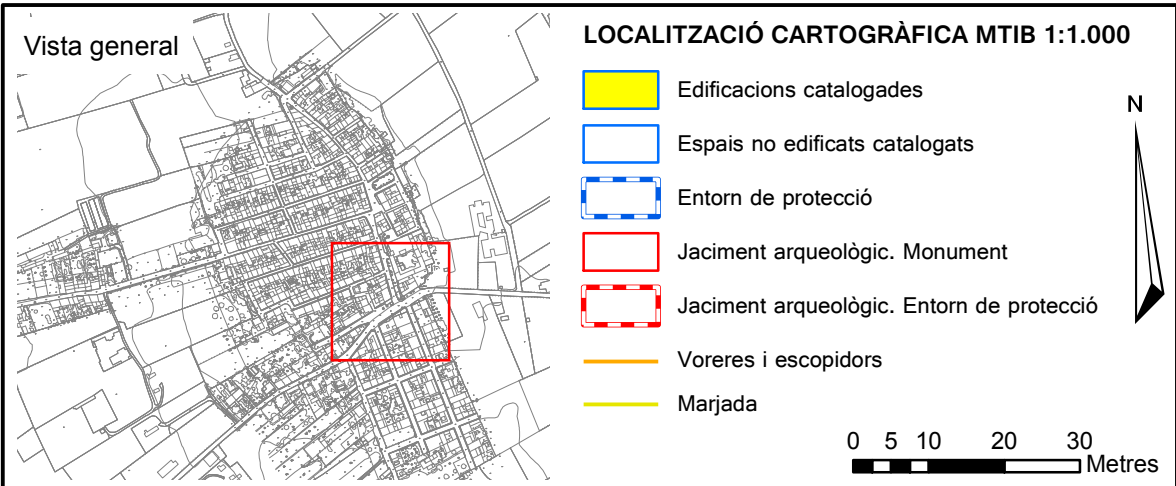
Fotografies 2018:





**I PATRIMONI ARQUEOLÒGIC**  
Coves

**C-08**



<b>I PATRIMONI ARQUEOLÒGIC</b>	C-09
<b>Coves</b>	
<b>COVA DE S'HORT DES COLOMER</b>	

**Identificació de l'element**

**Tipologia**  
Cova

**Ús original**  
Enterrament

**Ús actual**  
Sense ús

**Titularitat**  
Particular

**Autoria**  
-

**Cronologia**  
Bronze antic, 1500-1200 aC (?)

**Estil**  
-

**Bibliografia**  
-

**Referències històriques**  
-

**Identificació espacial**

**Localització**  
Al nord-est del terme municipal. Dins la possessió des Colomer a una marjada de s'Hort d'aquesta possessió.

**Entorn / Classe de sòl**  
Sòl rústic

**Identificació Cadastral**  
Polígon 1  
Parcel·la 69

**UTM**  
X= 498483  
Y= 4385834  
Altitud= 170 m

<b>I PATRIMONI ARQUEOLÒGIC</b> <b>Coves</b>	C-09
<b>COVA DE S'HORT DES COLOMER</b>	

**Descripció de l'element**

Balma excavada(?), amb un tancament de paret seca, situada en una marjada entre es Garrovers, ses Coronas de Son Joan Arnau, s'Hort de Son Joan Arnau i s'Hort des Colomer. Davant la balma hi ha un corralet amb tancament de paret seca.

Originàriament la balma podria haver fet part d'una cova d'enterrament prehistòric parcialment esfondrada.

**Estat de conservació de l'element**

\_Estat general de conservació:

Dolent

\_Estat de conservació dels elements:

Dolent

**Intervencions o actuacions realitzades**

No es detecten intervencions recents, més enllà del desgast del temps, la invasió de la vegetació i la possible retirada d'elements en èpoques indeterminades.

<b>PROTECCIÓ DE L'ELEMENT</b>	
<b>Grau de protecció</b> Integral/parcial/ambiental	Integral
<b>Protecció específica</b>	Bé d'Interès Cultural amb la categoria de monument. Decret 2563/1966 de 10 de setembre i Ordre del Ministerio de Educación y Ciencia de 31 de març de 1967, de declaració de Monument Histórico-Artístic.
<b>Elements a preservar</b>	Tots i cadascun dels elements que el componen, la cova i el sòl i subsòl de l'àmbit delimitat.
<b>Intervencions preferents</b>	Neteja, conservació, excavació, consolidació, senyalització i difusió del jaciment, sempre realitzat per tècnics competents en la matèria.
<b>Intervencions admissibles</b>	Restauració, conservació i consolidació. Les intervencions admissibles venen determinades pel que estableix la Llei 12/1998 del Patrimoni Històric de les Illes Balears.
<b>Usos permesos</b>	Usos de conservació, investigació i divulgació del patrimoni a l'àmbit del monument delimitat. Els corresponents a la zona en la qual s'ubica segons el planejament urbanístic a l'entorn de protecció.
<b>Definició de l'entorn de protecció</b>	
Es delimita un entorn de protecció arqueològic que inclou al conjunt format pels jaciments JA-03 i C-09. Aquest entorn de protecció afecta a les parcel·les 69, 70, 165, 166 del polígon 1.	
<b>Regulació de l'entorn de protecció</b>	
Qualsevol actuació que s'hagi d'efectuar dins d'aquest àmbit haurà de comptar amb l'autorització del departament competent en matèria de patrimoni històric del Consell Insular de Mallorca, previ a l'atorgament de la llicència municipal d'edificació i ús del sòl.	

**I PATRIMONI ARQUEOLÒGIC****Coves**

C-09

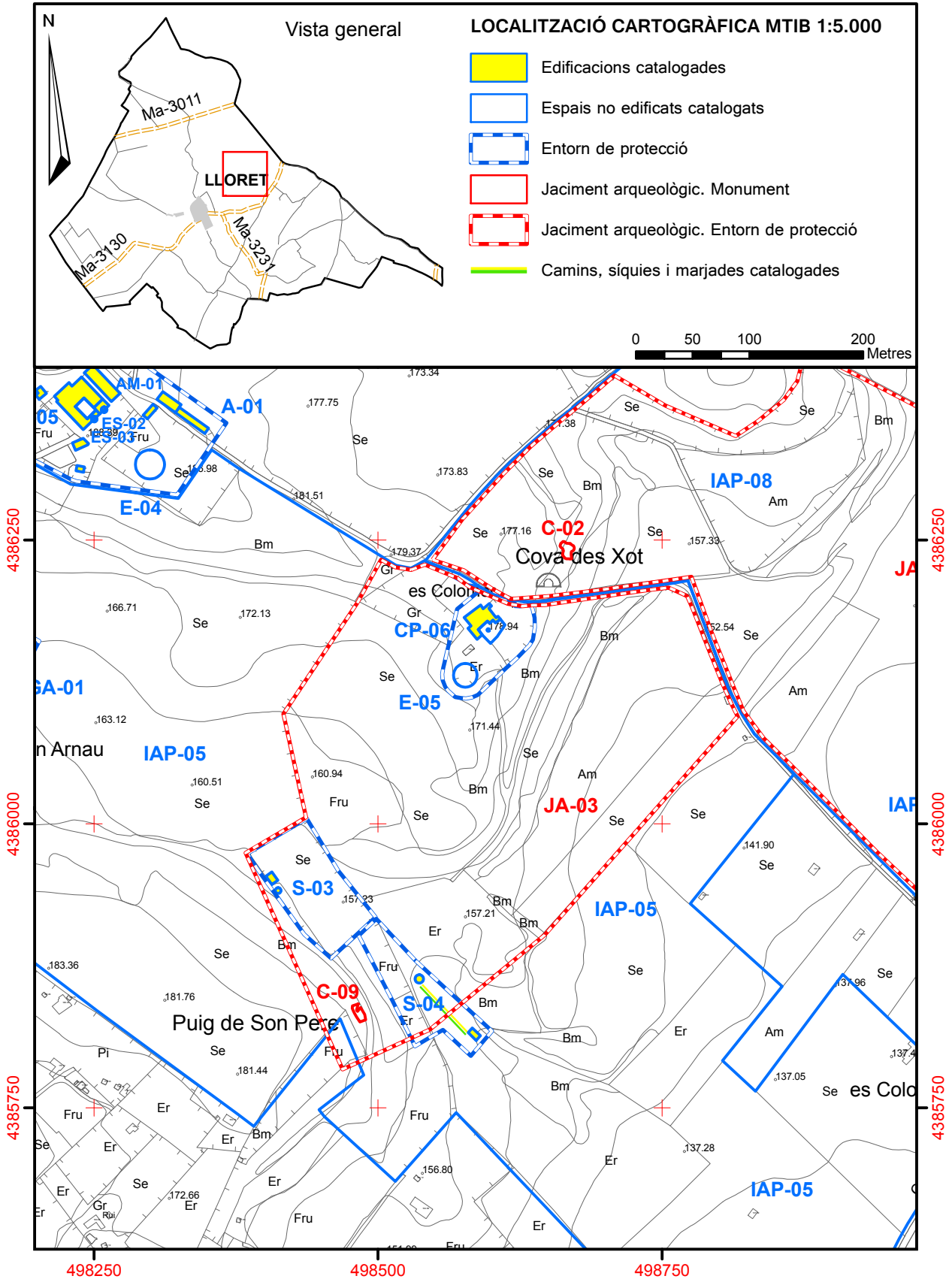
**COVA DE S'HORT DES COLOMER**

Fotografies:



**I PATRIMONI ARQUEOLÒGIC**  
Coves

**C-09**





# I PATRIMONI ARQUEOLÒGIC

## 03.Talaiots





<b>I PATRIMONI ARQUEOLÒGIC</b>	T-01
<b>Talaiots</b>	
<b>ES PLETÓ DE SA CASA NOVA</b>	

**Identificació de l'element****Codi Carta Arqueològica**

22/02

**Codi IMPP**

0467

**Tipologia**

Taca ceràmica

**Identificació espacial****Localització**

Sud-oest del terme, ran del terme municipal de Montuïri, al nord-oest de les cases de la possessió de sa Casa Nova. Accés des del camí de sa Casa Nova i camí des Camp de Pina.

**Entorn / Classe de sòl**

Sòl rústic

**Ús original**

Agrícola-ramader

**Ús actual**

Agrícola-ramader

**Identificació Cadastral**

Polígon 3  
Parcel·la 613, 619, 621,  
622, 623, 640, 641, 642,  
643, 645

**UTM**

X= 497118  
Y= 4383964  
Altitud= 166 m

**Titularitat**

Particular

**Autoria**

-

**Cronologia**

Talaiòtic, romà, segles XVII-XVIII. Seria necessari una investigació acurada per concretar cronologies.

**Estil**

-

**Bibliografia**

ARAMBURU-ZABALA, Javier (2018). Inventario arqueológico de Mallorca. Lloret

Inventari de la Direcció General de Cultura i Servei del Patrimoni del Govern de les Illes Balears (Jaciment 22/002).

NADAL GELABERT, G. (s.d) Estudio de los monumentos arqueológicos de los términos de Lloret, Costitx, Sancellas, Sta. Eugenia, Alaró, Sta. María y Pòrtol. Pàg. 27-29.

MASCARÓ PASARIUS, J. (1967) Monumentos prehistóricos y protohistóricos de la isla de Mallorca. Pàg. 61. -02. X. 0467. sa Casa Nova. Es Pletó (V) 27-10 b.

MUNAR OLIVER, Gaspar (1975) Història de Lloret de Vista Alegre i del seu convent. Palma: Moll. Pàg. 13.

RAMIS PUIG-GROS, Andreu; GINARD BUJOSA, Antoni (2001) Lloret de Vistalegre. Guia dels pobles de Mallorca. Mallorca: Hora Nova S.A. Pàg. 18.

**Referències històriques**

Segons G. Nadal Gelabert a sa Casa Nova: "... no encontramos monumento alguno completo...". Aquest jaciment forma un conjunt amb les cases de la possessió de sa Casa Nova i les construccions annexes. El conjunt s'estèn també per algunes parcel·les de l'adjacent Terme Municipal de Montuïri.

<b>I PATRIMONI ARQUEOLÒGIC</b> <b>Talaiots</b>	T-01
<b>ES PLETÓ DE SA CASA NOVA</b>	

**Descripció de l'element**

Dintre del terme municipal de Lloret el jaciment consisteix en una taca ceràmica d'època talaiòtica que s'estén a les proximitats d'un talaiot de planta quadrada. També s'observen pedres de grans dimensions a la base de les parets seques de la zona.

El talaiot es localitza en el terme municipal de Montuïri, a quinze metres del límit de terme. Es tracta d'un talaiot de planta quadrada. Les estructures visibles estan situades en el vessant oest del turó de les cases de la possessió de sa Casa Nova. Els murs, parcialment coberts per terres, pedres i vegetació, possiblement fan part d'un talaiot i d'una habitació adossada. Hi pot haver altres estructures al subsòl. Pel que fa a les restes del talaiot de planta quadrada i 11 m de costat, només és visible una filada del parament exterior de dos trams del mur -sectors nord-est i nord-oest- L'habitació, situada al costat oest del talaiot, només té visible una filada d'un tram de mur.

Es tracta d'un jaciment molt roturat, mal de definir sense un treball específic de neteja que queda fora del nostre àmbit d'actuació, es considera que el jaciment es circumscriu a les parcel·les grafiades.

**Estat de conservació de l'element**

\_Estat general de conservació:

Dolent

\_Estat de conservació dels elements:

Dolent

**Intervencions o actuacions realitzades**

No es detecten intervencions recents, més enllà del desgast del temps, la invasió de vegetació i la possible retirada d'elements en èpoques indeterminades.

<b>PROTECCIÓ DE L'ELEMENT</b>	
<b>Grau de protecció</b> Integral/parcial/ambiental	Integral
<b>Protecció específica</b>	Bé d'Interès Cultural amb la categoria de monument. Decret 2563/1966 de 10 de setembre i Ordre del Ministerio de Educación y Ciencia de 31 de març de 1967, de declaració de Monument Històric-Artístic.
<b>Elements a preservar</b>	Tots i cadascun dels elements que el componen, les estructures visibles, el sòl i subsòl de l'àmbit delimitat.
<b>Intervencions preferents</b>	Neteja, conservació, excavació, consolidació, senyalització i difusió del jaciment, sempre realitzat per tècnics competents en la matèria.
<b>Intervencions admissibles</b>	Restauració, conservació i consolidació. Les intervencions admissibles venen determinades pel que estableix la Llei 12/1998 del Patrimoni Històric de les Illes Balears.
<b>Usos permesos</b>	Els corresponents a la zona en la qual s'ubica segons el planejament urbanístic a l'entorn de protecció.
<b>Definició de l'entorn de protecció</b>	
Es delimita un entorn de protecció arqueològic que abasta les següents parcel·les del polígon cadastral número 3: 613, 619, 621, 622, 623, 640, 641, 642, 643, 645.	
<b>Regulació de l'entorn de protecció</b>	
Qualsevol actuació que s'hagi d'efectuar dins d'aquest entorn de protecció haurà de comptar amb l'autorització del departament competent en matèria de patrimoni històric del Consell Insular de Mallorca, previ a l'atorgament de la llicència municipal d'edificació i ús del sòl.	

**I PATRIMONI ARQUEOLÒGIC****Talaiots**

T-01

**ES PLETÓ DE SA CASA NOVA**

Fotografies (corresponents al talaiot quadrat situat al terme municipal de Montuiri):

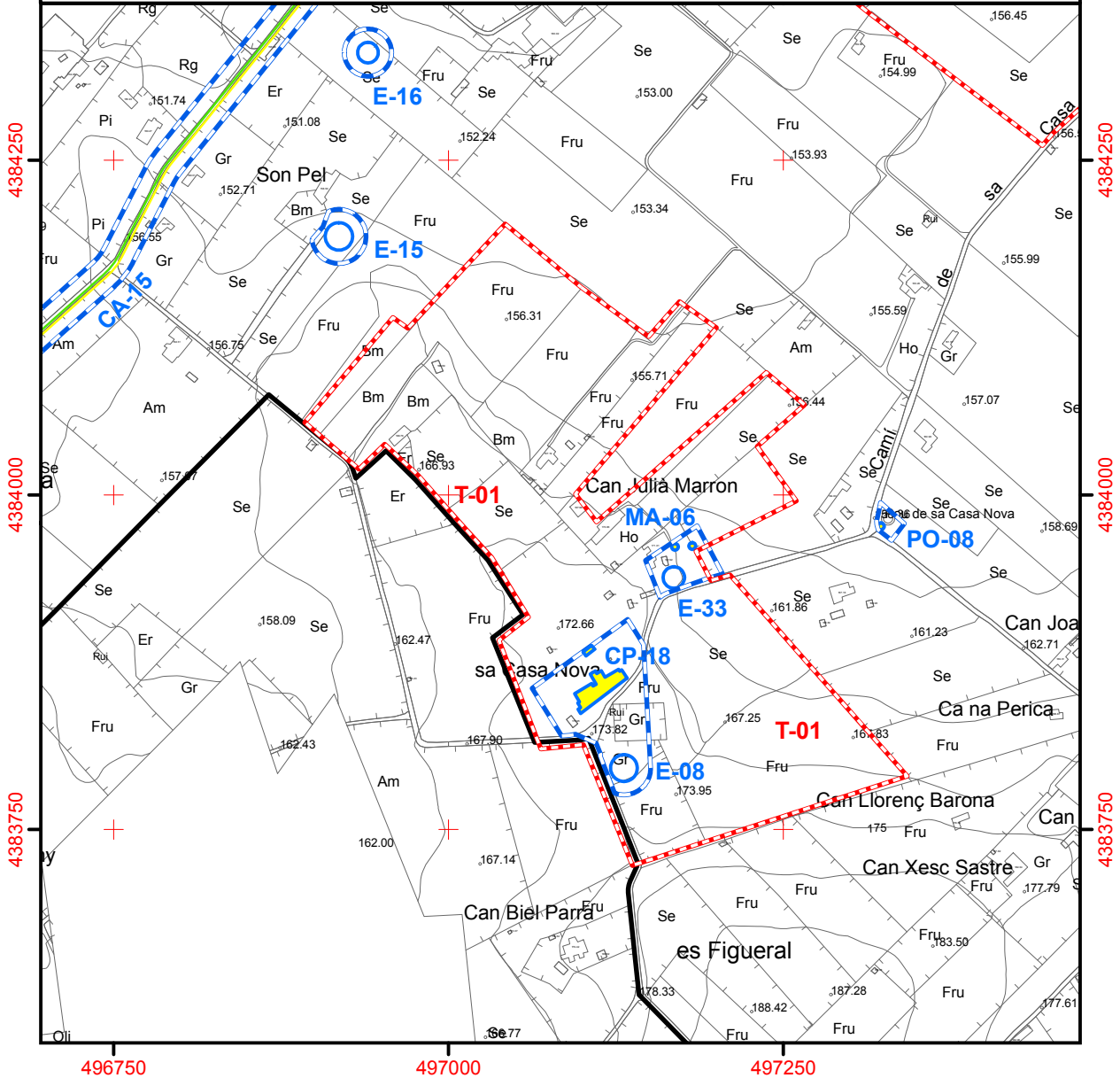
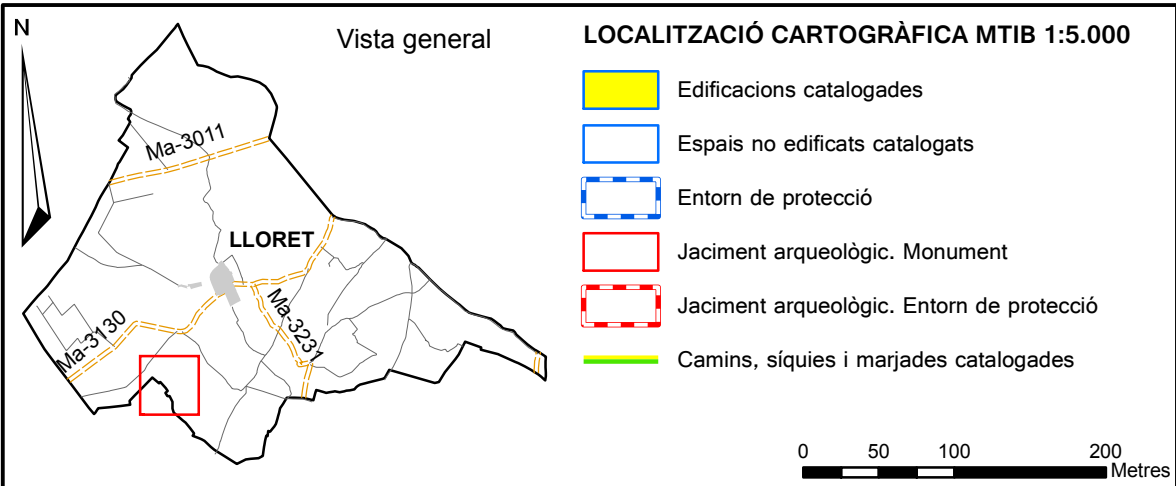


Fotografies (2018):



**I PATRIMONI ARQUEOLÒGIC**  
**Talaiots**

**T-01**



<b>I PATRIMONI ARQUEOLÒGIC</b>		T-02
<b>Talaiots</b>		
<b>TALAIOT DE S'ERA. SON GELABERT D'ALT</b>		

**Identificació de l'element****Codi Carta Arqueològica**

22/10

**Codi IMPP**

0475

**Tipologia**

Talaiot

**Identificació espacial****Localització**

Al nord del casc urbà. A la part de ponent de les cases de la possessió. Des de les cases de la possessió de Son Gelabert d'Alt i pel camí de Son Gelabert o camí Vell d'Inca.

**Entorn / Classe de sòl**

Sòl rústic

**Ús original**

-

**Ús actual**

-

**Identificació Cadastral**

Polígon 4  
Parcel·la 214

**UTM**

X= 497411  
Y= 4386402  
Altitud= 195 m

**Titularitat**

Particular

**Autoria**

-

**Cronologia**

Talaiòtic, romà, medieval islàmic. Seria necessari una investigació acurada per concretar cronologies.

**Estil**

-

**Bibliografia**

ARAMBURU-ZABALA, Javier (2018). Inventario arqueológico de Mallorca. Lloret.

FERRÀ, B. (1909) "Estatuas de bronce halladas en Mallorca (Notas de mi cartera)" BSAL, 12: 186-190.

FURIÓ, A. (1842) Carta histórico crítica sobre el lugar que ocupó la antigua Cinium en la época que los romanos ocuparon la isla de Mallorca. Palma: Imp. de P. Gelabert.

GUAL CERDÓ, Joana M. (1993) Figures de bronze a la Protohistòria de Mallorca. Mallorca: Govern Balear. Conselleria de Cultura, Educació i Esports.

GUAL CERDÓ, Joana M. (1999) "Bronzes antics de Llorito" a III Jornades d'Estudis Locals. Mancomunitat Pla de Mallorca. Lloret de Vistalegre, 27-28 Març 1998. Mallorca: Mancomunitat Pla de Mallorca - Di7 Edició. Pàg. 73-77.

Inventari de la Direcció General de Cultura i Servei del Patrimoni del Govern de les Illes Balears (Jaciment 22/010).

LLABRÉS BERNAL, J. (1933) "Noticia de algunas antigüedades romanas descubiertas en la isla de Mallorca. Bronzes" BSAL, 24: 201-203, Lám. CLXXIX.

LLADÓ FERRAGUT, J. (1971) Catálogo de la sección histórica del Archivo Municipal de la Real Villa de Sineu.

MASCARÓ PASARIUS, J. (1962-1967) Corpus de toponímia de Mallorca. Vols. V-VI. Palma.

MASCARÓ PASARIUS, J. (1967) Monumentos prehistóricos y protohistóricos de la isla de Mallorca. Pàg. 61. -02. T. 0475. Son Gelabert de Dalt. Talaiot de s'Era (V) 19-4 h.

MUNAR OLIVER, Gaspar (1975) Història de Lloret de Vista Alegre i del seu convent. Palma: Moll. Pàg. 13.

NADAL GELABERT, G. (s.d) Estudio de los monumentos arqueológicos de los términos de Lloret, Costitx, Sancellas, Sta. Eugenia, Alaró, Sta. María y Pòrtol. Pàg. 10-13.

RAMIS PUIG-GROS, Andreu; GINARD BUJOSA, Antoni (2001) Lloret de Vistalegre. Guia dels pobles de Mallorca. Mallorca: Hora Nova S.A. Pàg. 18.

ROSSELLÓ BORDOY, Guillem (1999) "Un llorità a l'exili. El bronze de Son Gelabert d'Alt" a III Jornades d'Estudis Locals. Mancomunitat Pla de Mallorca. Lloret de Vistalegre, 27-28 Març 1998. Mallorca: Mancomunitat Pla de Mallorca. Di7 Edició. Pàgs. 79-84

#### Referències històriques

La primera referència coneguda és la de Guillem Nadal: "Talayot de s'Era. (Son Gelabert d'Alt).- Llegados al edificio de este predio y después de haber visto un hermoso lacrimatorio y un casco de bronce, que tienen guardados, nos dirigimos al talayot "de s'era" nombre que recibe del lugar. Es circular, bastante conservado, con columna visible también. Mide 3 metros de altura, por 13 escasos de diámetro, aunque es difícil dar la medida con precisión por impedirlo un poco la maleza. El grueso de sus paredes es de 2 mts. La piedra visible de la columna mide 1,50 mts, término medio y la que cubre la puerta de entrada 2 de largo por 1,35 de ancho. De la puerta se ve solamente la piedra superior y algunas laterales aunque no permite sacar fotografías" (Pàg. 10-13).

Aquest talaiot singular feia part d'un conjunt més ampli que s'estén a la marjada de baix de s'era i del talaiot de sa Pleta (T-03) i altres estructures constructives igualment situades dins sa Pleta. Pel que fa als jaciments de Son Gelabert d'Alt s'ha de tenir present la troballa casual de tres estatuetes de bronze (veure GUAL CERDÓ 1999) i un casc, igualment de bronze, conservat per la família Julià Nadal.

<b>I PATRIMONI ARQUEOLÒGIC</b>	T-02
<b>Talaiots</b>	
<b>TALAIOT DE S'ERA. SON GELABERT D'ALT</b>	

**Descripció de l'element**

Talaiot de planta circular de 13 m de diàmetre. Assentat directament sobre la roca i de 2,50 m d'alçada. A la cambra (9 m de diàmetre), gairebé oculta per les terres, les pedres i la vegetació, és visible un tambor de la columna central. El portal és orientat vers el sud/sud-est. El corredor conserva part de la coberta. Ambdós són practicables. El talaiot presenta un tram del mur sud esbaldregat. Hi pot haver altres estructures al subsòl.

Es tracta d'un jaciment amb molta vegetació i roturat, mal de definir sense un treball específic de neteja que queda fora del nostre àmbit d'actuació.

**Estat de conservació de l'element**

\_Estat general de conservació:

Dolent

\_Estat de conservació dels elements:

Dolent

**Intervencions o actuacions realitzades**

No es detecten intervencions recents, més enllà del desgast del temps, la invasió de vegetació i la possible retirada d'elements en èpoques indeterminades.

<b>PROTECCIÓ DE L'ELEMENT</b>	
<b>Grau de protecció</b> Integral/parcial/ambiental	Integral
<b>Protecció específica</b>	Bé d'Interès Cultural amb la categoria de monument Decret 2563/1966 de 10 de setembre i Ordre del Ministerio de Educación y Ciencia de 31 de març de 1967, de declaració de Monument Històric-Artístic.
<b>Elements a preservar</b>	Tots i cadascun dels elements que el componen, les estructures visibles i el sòl i subsòl de l'àmbit delimitat.
<b>Intervencions preferents</b>	Neteja, conservació, excavació, consolidació, senyalització i difusió del jaciment, sempre realitzat per tècnics competents en la matèria.
<b>Intervencions admissibles</b>	Restauració, conservació i consolidació. Les intervencions admissibles venen determinades pel que estableix la Llei 12/1998 del Patrimoni Històric de les Illes Balears.
<b>Usos permesos</b>	Usos d'investigació i divulgació del patrimoni a l'àmbit dels monuments delimitats. Els corresponents a la zona en la qual s'ubica segons el planejament urbanístic a l'entorn de protecció.
<b>Definició de l'entorn de protecció</b>	
Es delimita un entorn de protecció arqueològic que inclou al gran conjunt format pels jaciments JA-04, JA-05, T-02, T-03 i T-04. Aquest entorn de protecció afecta a les parcel·les 214 i 215 del polígon 4.	
<b>Regulació de l'entorn de protecció</b>	
Qualsevol actuació que s'hagi d'efectuar dins d'aquest entorn de protecció haurà de comptar amb l'autorització del departament competent en matèria de patrimoni històric del Consell Insular de Mallorca, previ a l'atorgament de la llicència municipal d'edificació i ús del sòl.	

**I PATRIMONI ARQUEOLÒGIC****Talaiots**

T-02

**TALAIOT DE S'ERA. SON GELABERT D'ALT**

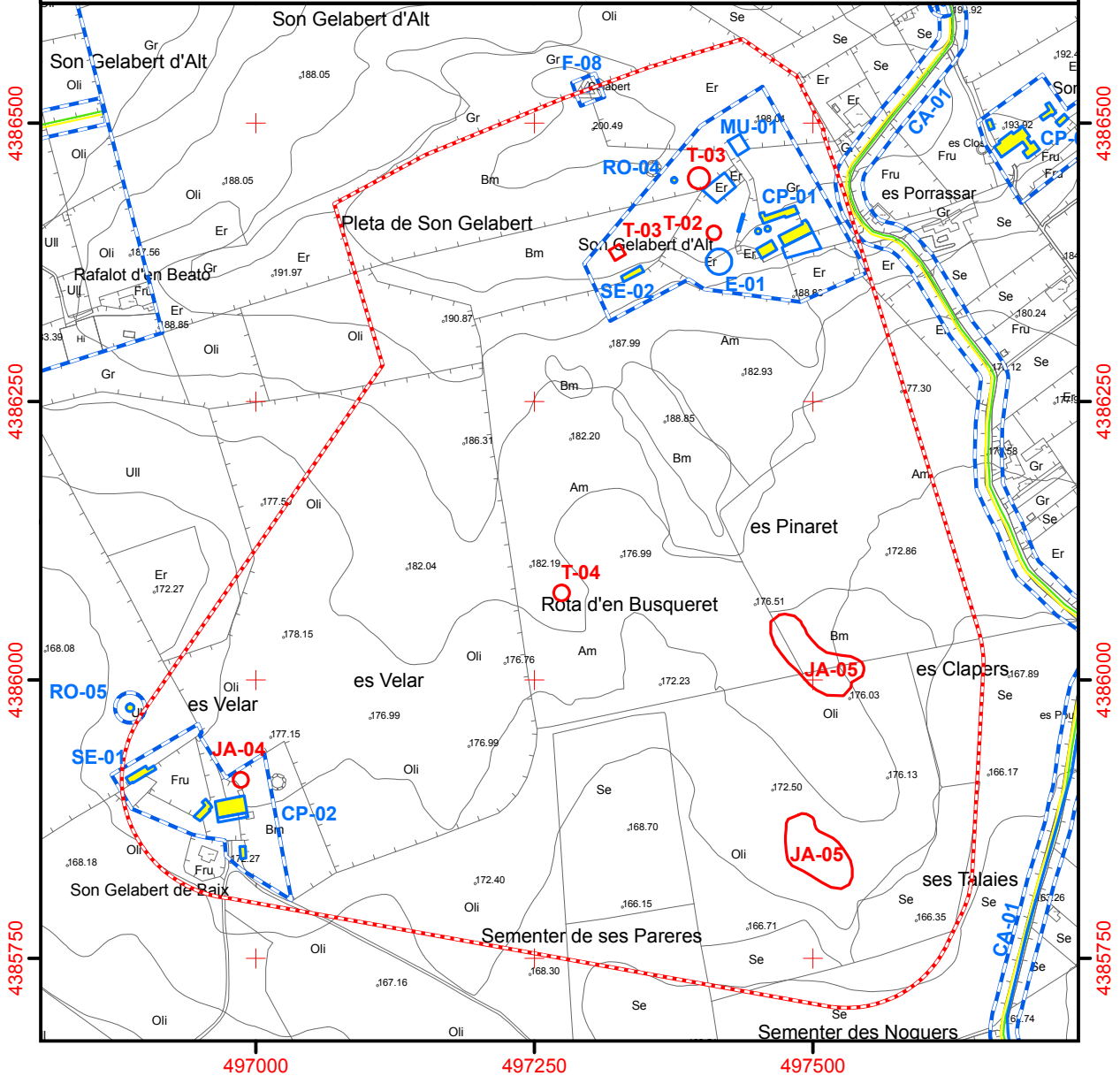
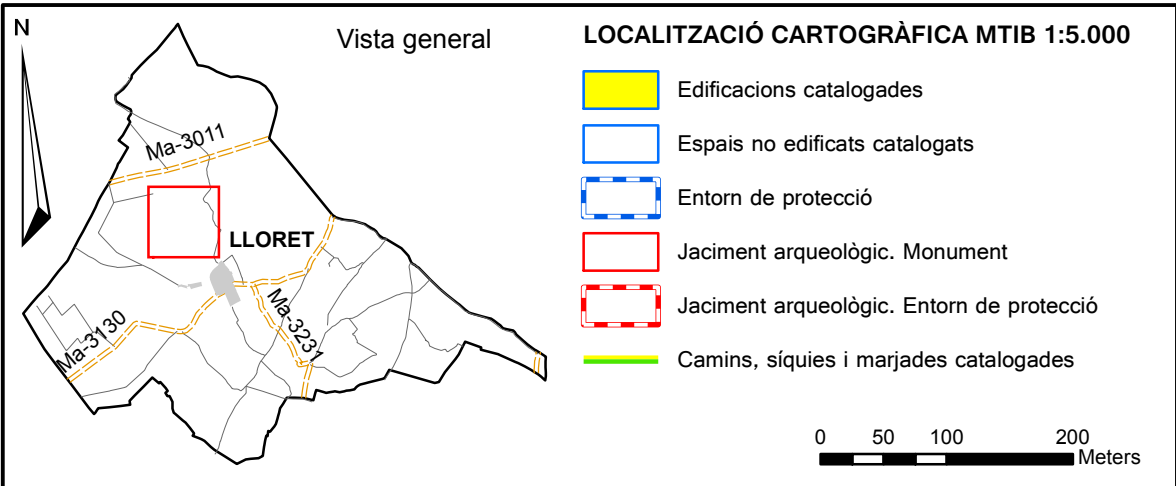
Fotografies:





**I PATRIMONI ARQUEOLÒGIC**  
**Talaiots**

**T-02**



<b>I PATRIMONI ARQUEOLÒGIC</b>	T-03
<b>Talaiots</b>	
<b>TALAIOTS DE SA PLETA. SON GELABERT D'ALT</b>	

**Identificació de l'element****Codi Carta Arqueològica**

22/11

**Codi IMPP**

0476

**Tipologia**

Talaiot

**Identificació espacial****Localització**

Al nord del casc urbà. A l'oest de les cases de la possessió de Son Gelabert d'Alt. Accés des de les cases de la possessió de Son Gelabert d'Alt.

**Entorn / Classe de sòl**

Sòl rústic

**Ús original**

-

**Ús actual**

-

**Identificació Cadastral**

Polígon 4  
Parcel·la 214

**UTM**

X = 497324 Talaiot des Sestadors  
Y = 4386384  
X = 497398 Talaiot de sa Pleta  
Y = 4386451  
Altitud=197 m

**Titularitat**

Particular

**Autoria**

-

**Cronologia**

Talaiòtic, romà, medieval islàmic. Seria necessari una investigació acurada per concretar cronologies.

**Estil**

-

**Bibliografia**

ARAMBURU-ZABALA, Javier (2018). Inventario arqueológico de Mallorca. Lloret.

FERRÀ, B. (1909) "Estatuas de bronce halladas en Mallorca (Notas de mi cartera)" BSAL, 12: 186-190.

FURIÓ, A. (1842) Carta histórico crítica sobre el lugar que ocupó la antigua Cinium en la época que los romanos ocuparon la isla de Mallorca. Palma: Imp. de P. Gelabert.

GARRIDO TORRES, C.; BELTRAN, R. [coord.] La mirada del passat. L'empremta de les grans civilitzacions de les Illes Balears. Palma: Govern Balear. Conselleria d'Educació, Cultura i Esports. Pàg. 67.

GUAL CERDÓ, Joana M. (1993) Figures de bronze a la Protohistòria de Mallorca. Mallorca: Govern Balear. Conselleria de Cultura, Educació i Esports.

GUAL CERDÓ, Joana M. (1999) "Bronzes antics de Llorito" a III Jornades d'Estudis Locals. Mancomunitat Pla de Mallorca. Lloret de Vistalegre, 27-28 Març 1998. Mallorca: Mancomunitat Pla de Mallorca - Di7 Edició. Pàg. 73-77.

Inventari de la Direcció General de Cultura i Servei del Patrimoni del Govern de les Illes Balears (Jaciment 22/011).

LLABRÉS BERNAL, J. (1933) "Noticia de algunas antigüedades romanas descubiertas en la isla de Mallorca. Bronzes" BSAL, 24: 201-203, Lám. CLXXIX.

LLADÓ FERRAGUT, j. ( 1971) Catálogo de la sección histórica del Archivo Municipal de la Real Villa de Sineu.

MASCARÓ PASARIUS, J. (1962-1967)  
Corpus de Toponímia de Mallorca. Vols. V-VI. Palma.

MASCARÓ PASARIUS, J. (1967) Monumentos prehistóricos y protohistóricos de la isla de Mallorca. Pàg. 61. -02. T. 0476. Son Gelabert de Dalt. Sa Pleta (IV) 19-4 h.

MUNAR OLIVER, Gaspar (1975) Història de Lloret de Vista Alegre i del seu convent. Palma: Moll. Pàg. 13 i ss.

NADAL GELABERT, G. (s.d) Estudio de los monumentos arqueológicos de los términos de Lloret, Costitx, Sancellas, Sta. Eugenia, Alaró, Sta. María y Pòrtol. Pàg. 16.

RAMIS PUIG-GROS, Andreu; GINARD BUJOSA, Antoni (2001) Lloret de Vistalegre. Guia dels pobles de Mallorca. Mallorca: Hora Nova S.A. Pàg. 18.

ROSSELLÓ BORDOY, Guillem (1999) "Un lloret a l'exili. El bronze de Son Gelabert d'Alt" a III Jornades d'Estudis Locals. Mancomunitat Pla de Mallorca. Lloret de Vistalegre 27-28. Març 1998. Mallorca: Mancomunitat Pla de Mallorca. Di7 Edició. Pàgs. 79-84.

#### Referències històriques

Segons Guillem Nadal: "Talayot de sa Pleta". Éste es el mejor conservado que posee el término de Lloret. Está vacío en parte y conserva su puerta entera y muy visible. Sus paredes miden 2,50 mts. de grueso y le dan un aspecto de suma fortaleza. De lado mide 12,30 y de alto 2,50. La puerta mide 2 de alto por 1 de ancho y la piedra superior o dintel 2,25 de largo y 1,80 de ancho. La entrada está dirigida hacia el SE. El recinto interior es un poco irregular en el lado NE" (Pàg. 16).

Aquest talaiot singular feia part d'un conjunt més ampli que s'estén al talaiot de s'Era (T-02) i altres estructures constructives igualment situades dins la Pleta. Així mateix, s'ha de tenir present també la troballa casual de tres estatuetses de bronze: la més destacada és la figura del guerrer o divinitat bèl·lica de 21 cm, actualment conservada al Museu d'Arqueologia de Catalunya (29.087), una figura d'un voltor escapçat, el fragment d'una figura d'Atenea i un casc, igualment de bronze, conservat per la família Julià Nadal. Veure GUAL CERDÓ, Joana M. (1999).

<b>I PATRIMONI ARQUEOLÒGIC</b>	T-03
<b>Talaiots</b>	
<b>TALAIOTS DE SA PLETA. SON GELABERT D'ALT</b>	

**Descripció de l'element**

Conjunt de dos talaiots situats dins la pleta de Son Gelabert d'Alt, tot formant un conjunt amb el talaiot de s'Era (T-02).

1) El del sud és conegut com a talaiot des Sestadors, per estar situat ran d'aquesta construcció. Es tracta d'un talaiot amb habitacions adossades. El talaiot té planta sensiblement quadrada. Fa 13/12 m de costat -exterior- i 8/7 m de costat -cambra-. Presenta una alçada a la superfície, que oscil·la entre 1 m i 2 m. El portal, orientat cap al sud/sud-est, conserva la llinda. El corredor està descobert. La cambra fou buidada en una data no determinada i és parcialment oculta per la vegetació i els enderroc. Es veuen habitacions adossades al mur oest del talaiot. Només són visibles alguns trams dels seus murs.

2) A l'entrada de la pleta, al nord dels altres dos talaiots citats, així mateix hi ha altres estructures visibles, especialment un turó amb diverses filades de pedra i algunes alineacions també de pedra que correspondrien a construccions annexes al talaiot. Està situat ran de la caseta del sequer.

3) El conjunt format pels talaiots de s'Era i de sa Pleta ha estat interpretat per ARAMBURU (2018) com un centre cerimonial d'època talaiòtica amb els següents elements visibles:

-Talaiot circular (talaiot de s'Era): 12,5 m de diàmetre. Càmera: 4,1m. Porta: ample: 0,8 m. Orientació: 125°.

-Talaiot quadrat (talaiot des Sestadors): 10, 8 m. Orientació: 150°. Càmera: 7, 6 m x 5,5 m.

-Túmulo escalonat.

**Estat de conservació de l'element**

\_Estat general de conservació:

Dolent

\_Estat de conservació dels elements:

Dolent

**Intervencions o actuacions realitzades**

No es detecten intervencions recents, més enllà del desgast del temps, la invasió de vegetació i la possible retirada d'elements en èpoques indeterminades.

<b>PROTECCIÓ DE L'ELEMENT</b>	
<b>Grau de protecció</b> Integral/parcial/ambiental	Integral
<b>Protecció específica</b>	Bé d'Interès Cultural amb la categoria de monument Decret 2563/1966 de 10 de setembre i Ordre del Ministerio de Educación y Ciencia de 31 de març de 1967, de declaració de Monument Històric-Artístic.
<b>Elements a preservar</b>	Tots i cadascun dels elements que el componen, les estructures visibles i el sòl i subsòl de l'àmbit delimitat.
<b>Intervencions preferents</b>	Neteja, conservació, excavació, consolidació, senyalització i difusió del jaciment, sempre realitzat per tècnics competents en la matèria.
<b>Intervencions admissibles</b>	Restauració, conservació i consolidació. Les intervencions admissibles venen determinades pel que estableix la Llei 12/1998 del Patrimoni Històric de les Illes Balears.
<b>Usos permesos</b>	Usos d'investigació i divulgació del patrimoni a l'àmbit dels monuments delimitats. Els corresponents a la zona en la qual s'ubica segons el planejament urbanístic a l'entorn de protecció.
<b>Definició de l'entorn de protecció</b>	
Es delimita un entorn de protecció arqueològic que inclou al gran conjunt format pels jaciments JA-04, JA-05, T-02, T-03 i T-04. Aquest entorn de protecció afecta a les parcel·les 214 i 215 del polígon 4.	
<b>Regulació de l'entorn de protecció</b>	
Qualsevol actuació que s'hagi d'efectuar dins d'aquest entorn de protecció haurà de comptar amb l'autorització del departament competent en matèria de patrimoni històric del Consell Insular de Mallorca, previ a l'atorgament de la llicència municipal d'edificació i ús del sòl.	

**I PATRIMONI ARQUEOLÒGIC****Talaiots**

T-03

**TALAIOTS DE SA PLETA. SON GELABERT D'ALT**

## Fotografies:



Talaiot des Sestadors



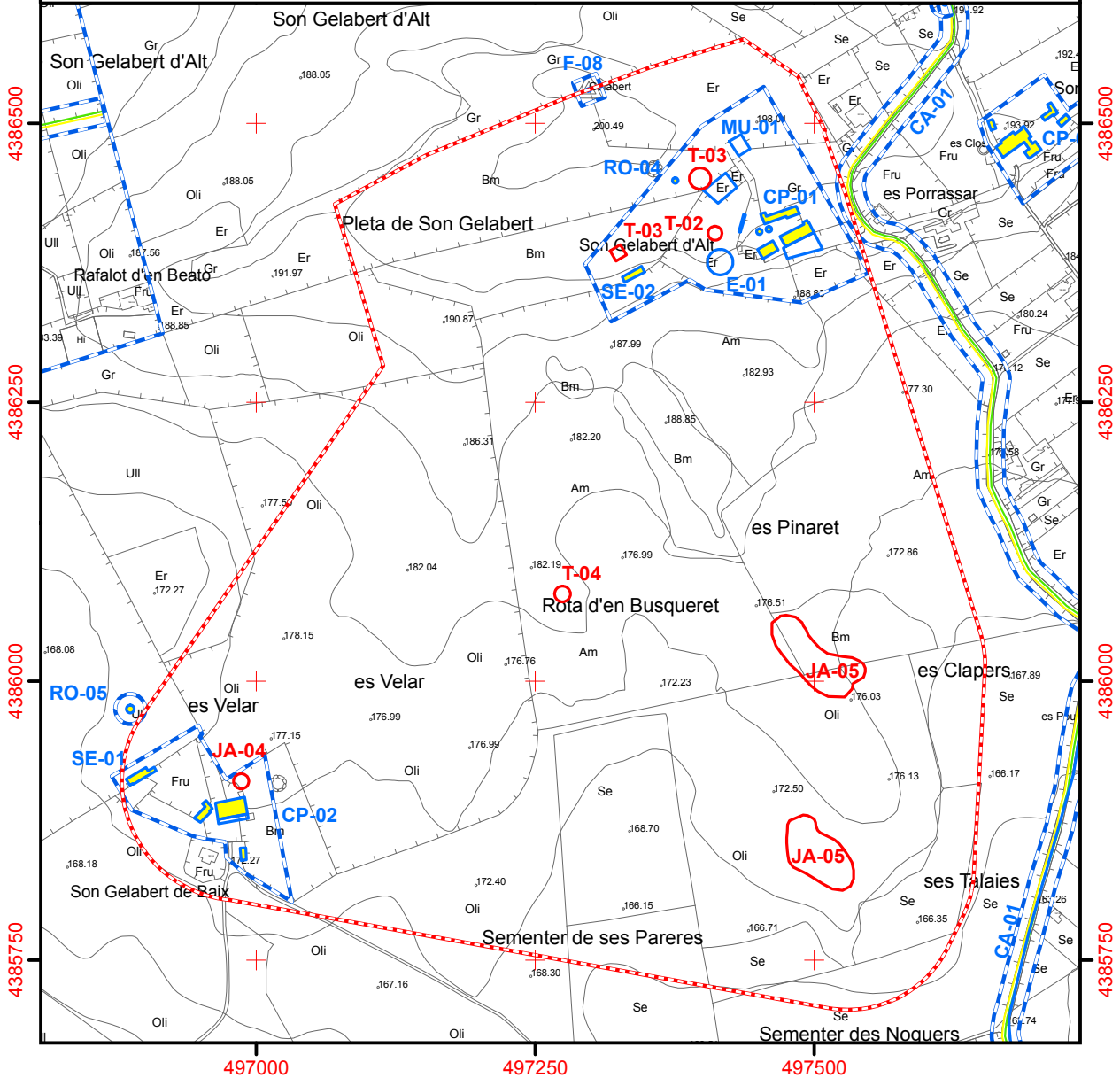
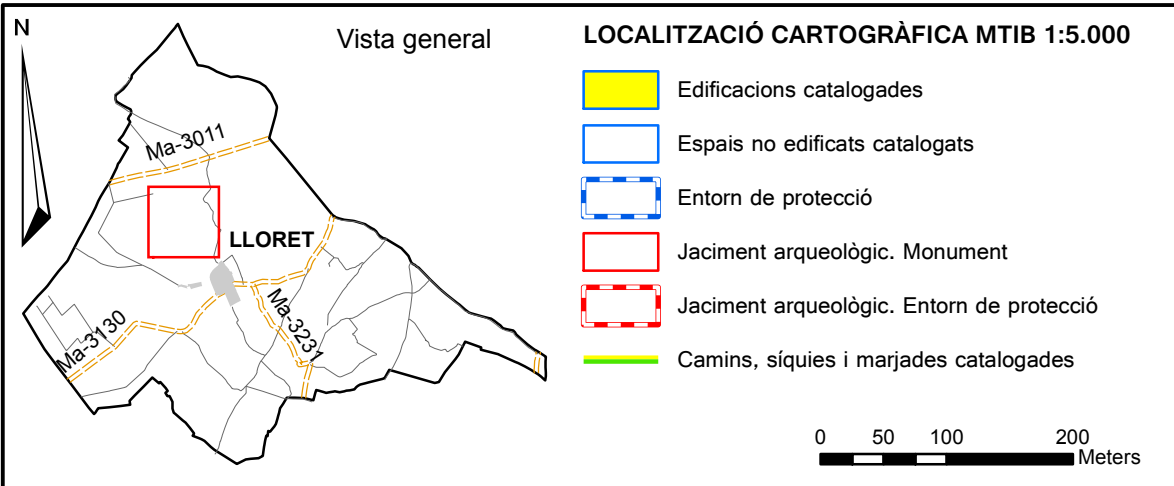
## Fotografies 2018:



Restes a l'entrada de sa Pleta

**I PATRIMONI ARQUEOLÒGIC**  
**Talaiots**

**T-03**



<b>I PATRIMONI ARQUEOLÒGIC</b>	T-04
<b>Talaiots</b>	
<b>ROTA D'EN BUSQUERET. SON GELABERT D'ALT</b>	

**Identificació de l'element****Codi Carta Arqueològica**

22/20

**Codi IMPP**

-

**Tipologia**

Talaiot

**Identificació espacial****Localització**

A la part nord-oest del terme, dins la possessió de Son Gelabert d'Alt. Accés des de les cases de Son Gelabert d'Alt

**Entorn / Classe de sòl**

Sòl rústic

**Ús original**

-

**Ús actual**

-

**Identificació Cadastral**

Polígon 4  
Parcel·la 214

**UTM**

X = 497274  
Y = 4386078  
Altitud: 182 m.

**Titularitat**

Particular

**Autoria**

-

**Cronologia**

Talaiòtic, romà, medieval islàmic. Seria necessari una investigació acurada per concretar cronologies.

**Estil**

-

**Bibliografia**

Inventari de la Direcció General de Cultura i Servei del Patrimoni del Govern de les Illes Balears (Jaciment 22/020).

LLITERAS, L.; ROSSELLÓ BORDOY, G. (1962) "Los manuscritos de prehistoria del Seminario Conciliar de San Pedro de Mallorca". BSAL, 31: 555-571. Palma.

MASCARÓ PASARIUS, J. (1962) "Cuevas prehistóricas de Mallorca" BSAL, 31:645-656. Palma.

MASCARÓ PASARIUS, J. (1962-1967) Corpus de Toponímia de Mallorca. Vols. V-VI. Palma.

MASCARÓ PASARIUS, J. (1967) Monumentos prehistóricos y protohistóricos de la isla de Mallorca. Pàg 61. -02. C. 0477. Son Joan Arnaú. Sa Pleta (V) 19-5 i.

MUNAR OLIVER, Gaspar (1975) Història de Lloret de Vista Alegre i del seu convent. Palma: Moll. Pàg. 13.

RAMIS PUIG-GROS, Andreu ; GINARD BUJOSA, Antoni (2001) Lloret de Vistalegre. Guia dels pobles de Mallorca. Mallorca: Hora Nova S.A. Pàg. 18.

**Referències històriques**

-

La situació d'aquest jaciment fa pensar en una vinculació espacial amb els jaciments de sa Pleta (T-03), el talaiot de s'Era (T-02) i el poblat des Clapers i ses Talaies (JA-05).

<b>I PATRIMONI ARQUEOLÒGIC</b> <b>Talaiots</b>	T-04
<b>ROTA D'EN BUSQUERET. SON GELABERT D'ALT</b>	

**Descripció de l'element**

Talaiot de planta circular. Resta dins un claper, ocult per la vegetació i els enderrocs. És visible una filada del parament exterior.

**Estat de conservació de l'element**

\_Estat general de conservació:

Dolent

\_Estat de conservació dels elements:

Dolent

**Intervencions o actuacions realitzades**

No es detecten intervencions recents, més enllà del desgast del temps, la invasió de vegetació i la possible retirada d'elements en èpoques indeterminades.

<b>PROTECCIÓ DE L'ELEMENT</b>	
<b>Grau de protecció</b> Integral/parcial/ambiental	Integral
<b>Protecció específica</b>	Bé d'Interès Cultural amb la categoria de monument Decret 2563/1966 de 10 de setembre i Ordre del Ministerio de Educación y Ciencia de 31 de març de 1967, de declaració de Monument Històric-Artístic.
<b>Elements a preservar</b>	Tots i cadascun dels elements que el componen, les estructures visibles i el sòl i subsòl de l'àmbit delimitat.
<b>Intervencions preferents</b>	Neteja, conservació, excavació, consolidació, senyalització i difusió del jaciment, sempre realitzat per tècnics competents en la matèria
<b>Intervencions admissibles</b>	Restauració, conservació i consolidació. Les intervencions admissibles venen determinades pel que estableix la Llei 12/1998 del Patrimoni Històric de les Illes Balears.
<b>Usos permesos</b>	Usos d'investigació i divulgació del patrimoni a l'àmbit dels monuments delimitats. Els corresponents a la zona en la qual s'ubica segons el planejament urbanístic a l'entorn de protecció.
<b>Definició de l'entorn de protecció</b>	
Es delimita un entorn de protecció arqueològic que inclou al gran conjunt format pels jaciments JA-04, JA-05, T-02, T-03 i T-04. Aquest entorn de protecció afecta a les parcel·les 214 i 215 del polígon 4.	
<b>Regulació de l'entorn de protecció</b>	
Qualsevol actuació que s'hagi d'efectuar dins d'aquest entorn de protecció haurà de comptar amb l'autorització del departament competent en matèria de patrimoni històric del Consell Insular de Mallorca, previ a l'atorgament de la llicència municipal d'edificació i ús del sòl.	



**I PATRIMONI ARQUEOLÒGIC****Talaiots**

T-04

**ROTA D'EN BUSQUERET. SON GELABERT D'ALT**

Fotografies:



Fotografies 2018:



**I PATRIMONI ARQUEOLÒGIC**  
**Talaiots**

**T-04**

