



AJUNTAMENT DE LLORET DE VISTALEGRE

5. PATRIMONI ETNOLÒGIC (I)

CATÀLEG DEL PATRIMONI HISTÒRIC, ARQUITECTÒNIC I PAISATGÍSTIC DEL MUNICIPI DE LLORET DE VISTALEGRE



VOLUM 5

GENER 2019

VOLUM 5. ÍNDEX DELS ELEMENTS CATALOGATS

PATRIMONI ETNOLÒGIC:

1.Murs de pedra seca

Codi Catàleg	Nom Catàleg	Pàgina
MU-01	Corral des porcs	3
MU-02	Establints de Sa Casa Nova	6
MU-03	Establints de Son Gelabert	10
MU-04	Establints de Son Marron	14

2.Marjades

Codi Catàleg	Nom Catàleg	Pàgina
MA-01	Torrent de Llorac	21
MA-02	Pujador de Son Daviu	25
MA-03	Pujador de Can Llabrés	28
MA-04	Pujador de Can Borràs	32
MA-05	Pujador de sa Costa de ca na Bosseta	36
MA-06	Pujador de Can Xuto	39
MA-07	Pujador de Can Pep Borràs	42
MA-08	Marge de Can Ratat	46

3.Timbes

Codi Catàleg	Nom Catàleg	Pàgina
TI-01	sa Timba	51

4.Galeres

Codi Catàleg	Nom Catàleg	Pàgina
GA-01	Galera des sementer de s'Hort de Son Joan Arnau	57
GA-02	Galera de sa Rota de Can Beatet	60

5.Pi des Xibiu

Codi Catàleg	Nom Catàleg	Pàgina
PI-01	Pi des Xibiu. Son Marron	66

6.Barraques de roter

Codi Catàleg	Nom Catàleg	Pàgina
B-01	Barraca des Tareols. Son Gelabert de Baix	71
B-02	Barraca des porcs. Son Marron	74
B-03	Barraca de Can Nadal Rosset	77

7.Sestadors

Codi Catàleg	Nom Catàleg	Pàgina
SE-01	Sestadors de Son Gelabert de Baix	83
SE-02	Sestadors de Son Gelabert d'Alt	87
SE-03	Sestadors Vells de Son Marron	91
SE-04	Sestadors de Son Joan Arnau	94

8.Forns de calç

Codi Catàleg	Nom Catàleg	Pàgina
FO-01	Forn de calç de sa Pleta de Son Marron	101
FO-02	Forn de calç de ses Comes de Baix de Son Marron	105
FO-03	Forn de calç des pinar de Son Virgo	108

9.Aljubs

Codi Catàleg	Nom Catàleg	Pàgina
A-01	Aljub de Son Joan Arnau	113
A-02	Aljub de sa Comuna	116
A-03	Aljub des Ases. Son Marron	119
A-04	Aljub de Can Menorc	123
A-05	Aljub de Cas Pelicà	127
A-06	Aljub de Cas Garriguer	131
A-07	Aljub de Ca na Revellona	135
A-08	Aljub de Cas Siurell	138
A-09	Aljub de Cas Moro Tabac	141
A-10	Aljub des Cantó d'en Vicenç	144
A-11	Aljub de Can Pomer	148
A-12	Aljub de Can Tià Borràs	152
A-13	Aljub des Cas Pinero	156
A-14	Aljub de Can Bou	160
A-15	Aljub de Can Tomeu Ferragut	163
A-16	Aljub de Can Xiu	166
A-17	Aljub de Son Pèl	170
A-18	Aljub de Can Borràs	173

10. Barraques, rotlos de sitja i forns de carboner

Codi Catàleg	Nom Catàleg	Pàgina
RO-01	Rotlos de sitja i barraca de carboner a sa Pleta de Son Marron	179
RO-02	Rotlos de sitja al pinar de Son Real d'Alt	182
RO-03	Rotlos de sitja al pinar de Son Virgo	185
RO-04	Rotlo de sitja a sa Pleta de Son Gelabert d'Alt	189
RO-05	Rotlo de sitja a sa Pleta de Son Gelabert de Baix	192
RO-06	Barraca de carboner a sa Pleta de Son Joan Arnau	195

11. Camins

Codi Catàleg	Nom Catàleg	Pàgina
CA-01	Camí vell d'Inca	201
CA-02	Camí de Son Real d'Alt	205
CA-03	Camí de Son Fangos, Camí del Rei o Camí vell de Son Real	209
CA-04	Camí vell d'Ariany	213
CA-05	Camí vell de Montuïri	217
CA-06	Camí vell de Sant Joan	221
CA-07	Camí de Paixarí o Camí de Son Coix	225
CA-08	Camí de Son Daviu	229
CA-09	Camí des Pou del Ras	233
CA-10	Camí de Can Poi	237
CA-11	Camí des Pou de So n'Estela	241
CA-12	Camí vell de Sineu a Castellitx o Camí vell d'Algaida	244
CA-13	Camí de Llorito a la Comuna i a Ruberts	248
CA-14	Camí de Son Boló o Camí de Son Fred	252
CA-15	Camí de Sineu a Pina	256
CA-16	Camí de Baix de sa Riba	260
CA-17	Camí de Cas Moro Tabac	264
CA-18	Camí de sa Font	268
CA-19	Camí de Cas Alemanys / d'establidors de Sa Casa Nova	272
CA-20	Camí d'establidors de Son Gelabert	276
CA-21	Camí des Rafalet	279
CA-22	Camí vell de Santa Margalida	283
CA-23	Camí de Can Riera-Son Niell	287

V PATRIMONI ETNOLÒGIC

1. Murs de pedra seca

V PATRIMONI ETNOLÒGIC	MU-01
Murs de pedra seca	
CORRAL DES PORCS	

Identificació de l'element**Tipologia**

Murs i barraques de pedra en sec

Identificació espacial**Localització**

Al nord del terme municipal, entre Son Gelabert de Baix, es Rafalot, la carretera Vella de Sineu Ma-3011 i Son Joan Jaume. Accés des de les cases de Son Gelabert d'Alt.

Entorn / classe de sòl

Sòl rústic

Ús original

Refugi bestiar porquí

Ús actual

Sense ús

Identificació Cadastral

Polígon 4
Parcel·la 214

UTM

X= 497433
Y= 4386480
Altitud= 200 m

Titularitat

Privat

Autoria

Desconeguda

Cronologia

-

Estil

Arquitectura tradicional

Bibliografia

-

Referències històriques

-

V PATRIMONI ETNOLOGIC Murs de pedra seca	MU-01
CORRAL DES PORCS	

Descripció de l'element

Tancat quadrangular de pedra en sec de 11,40 m x 14 m amb parets de 1'60 m d'alçada i de 1 m d'amplada. A cada un dels quatre cantons hi ha una barraca semicircular de 1,60 m de fondària i un portal de 0,90 m x 0,65 m.

Estat de conservació de l'element

_Estat general de conservació:

Regular

_Estat de conservació dels elements:

Regular

Intervencions o actuacions realitzades

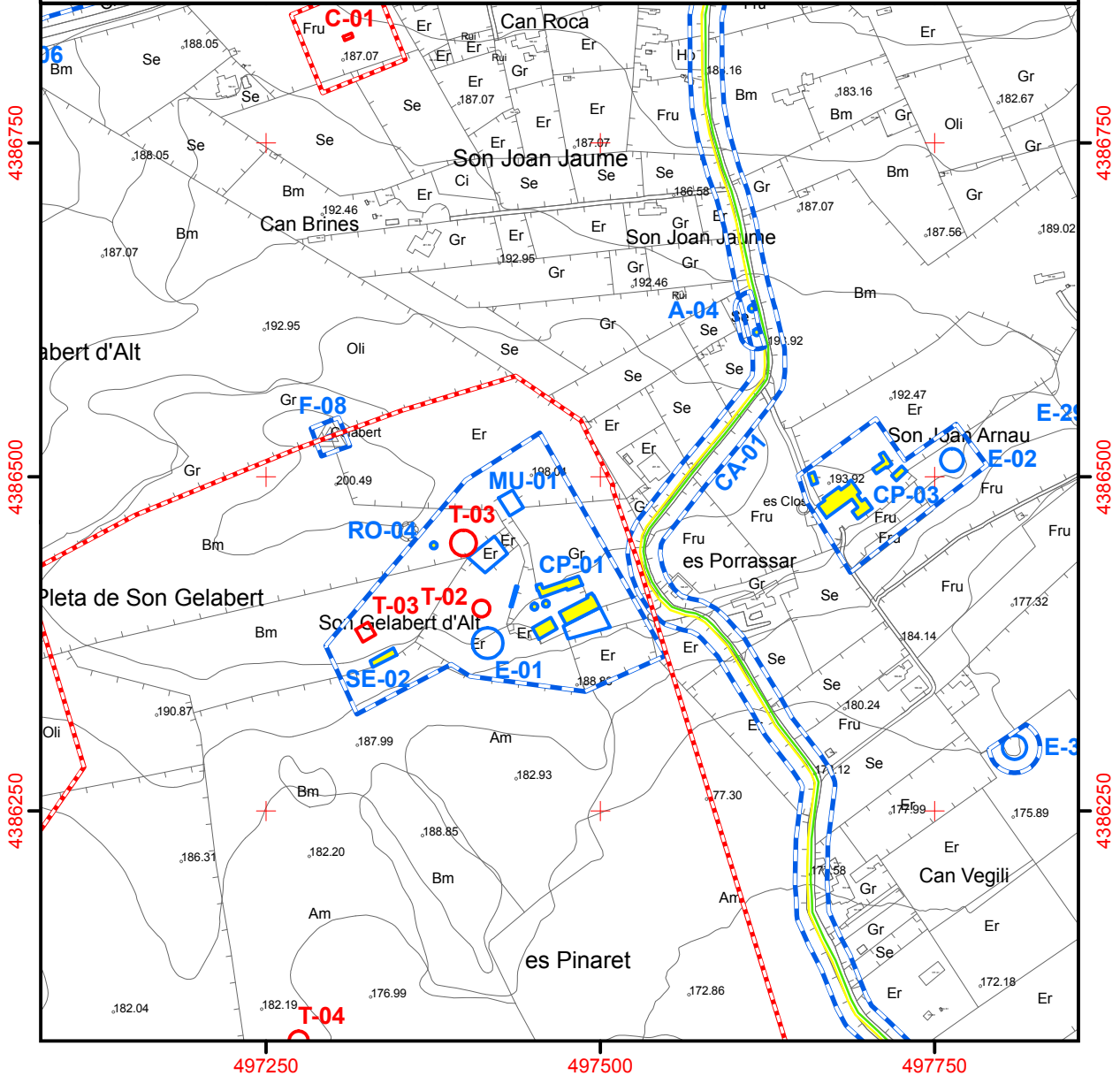
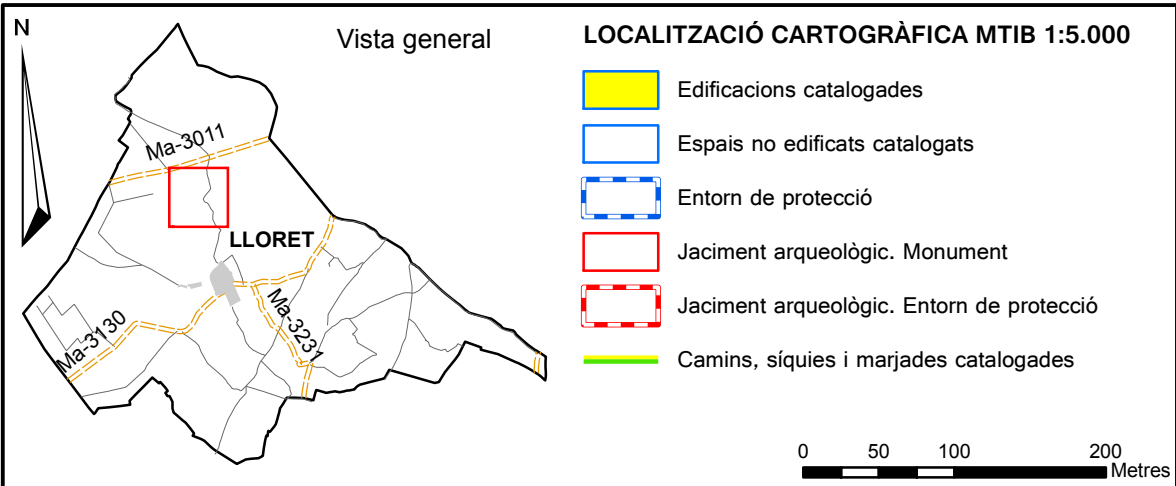
No es destaquen intervencions que puguin fer pensar en canvis substancials respecte la tipologia original.

PROTECCIÓ DE L'ELEMENT	
Grau de protecció Integral/parcial/ambiental	Integral
Protecció específica	-
Elements a preservar	Les parets de pedra seca del tancat i altres elements del corral com les barraques i les piques.
Intervencions preferents	Neteja de la vegetació existent.
Intervencions admissibles	Restauració, conservació i consolidació.
Usos permesos	Haurà de mantenir un ús compatible amb l'adequat manteniment i protecció del bé.
Definició de l'entorn de protecció	
S'estableix com entorn de protecció un àmbit que abasta el conjunt de les cases CP-01, els sestadors SE-02, el corral MU-01, l'era E-01 i el rotlle de sitja RO-04 amb el concret traçat que figura en la documentació gràfica adjunta.	
Regulació de l'entorn de protecció	
Les intervencions a realitzar a l'entorn de protecció hauran d'integrar-se amb el conjunt catalogat, especialment pel que fa a les textures, colors i materials emprats. En aquest entorn no podran produir-se augments de volum.	

Fotografies:

V PATRIMONI ETNOLÒGIC
Murs de pedra seca

MU-01



V PATRIMONI ETNOLÒGIC		MU-02
Murs de pedra seca		
ESTABLITS DE SA CASA NOVA		

Identificació de l'element**Tipologia**

Parets de pedra en sec

Ús original

Límits de camins i parcel·les

Ús actual

Límits de camins i parcel·les

Titularitat

Privada

Autoria

Desconeguda

Cronologia

-

Estil

Arquitectura tradicional

Bibliografia

-

Referències històriques

-

Identificació espacial**Localització**

Entre la carretera Ma-3130 de Sineu a Algaida, el camí de sa Comuna i el límit municipal amb Algaida i Sencelles.

Entorn / classe de sòl

Sòl rústic

Identificació Cadastral

Polígon 4

Parcel·la 35-150, 316, 319, 331-334, 348, 352, 357, 366 i 367

UTM

X = 495883

Y = 4384652

V PATRIMONI ETNOLÒGIC Murs de pedra seca	MU-02
ESTABLITS DE SA CASA NOVA	

Descripció de l'element

Conjunt de parets seques que delimiten les distintes parcel·les de l'establiment així com els camins d'accés a les mateixes.

Estat de conservació de l'element**_Estat general de conservació:**

Regular. Algunes de les parets seques presenten esboldrecs.

_Estat de conservació dels elements:

Regular

Intervencions o actuacions realitzades

No es destaquen intervencions que puguin fer pensar en canvis substancials respecte la tipologia original.

PROTECCIÓ DE L'ELEMENT	
Grau de protecció Integral/parcial/ambiental	Integral
Protecció específica	-
Elements a preservar	Les parets de pedra seca i altres elements lligats a aquestes construccions: clavegueres, portells, etc. Només es podran eliminar per un motiu d'utilitat pública, cas en què hauran de ser reconstruïts després de la necessària reculada.
Intervencions preferents	Reparar els esboldrecs de les parets seques.
Intervencions admissibles	Restauració, conservació i consolidació.
Usos permesos	Haurà de mantenir el seu ús original.
Definició de l'entorn de protecció	
Es delimita com entorn de protecció una franja envoltant les parets seques amb una amplària de deu metres mesurats a partir de la cara exterior de les mateixes.	
Regulació de l'entorn de protecció	
Les intervencions a realitzar a l'entorn de protecció hauran d'integrar-se amb les parets seques, especialment pel que fa a les textures, colors i materials emprats. En aquest entorn no podran produir-se augments de volum.	

V PATRIMONI ETNOLOGIC

Murs de pedra seca

MU-02

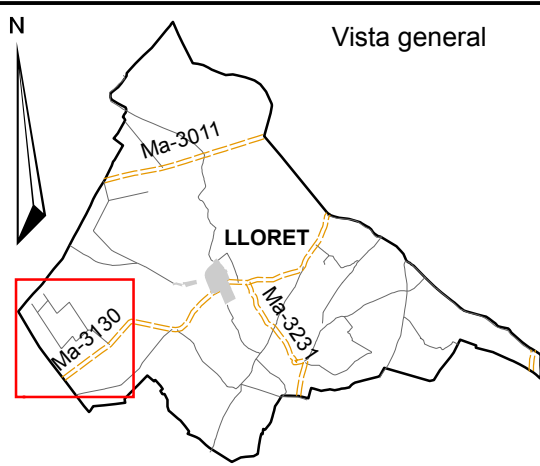
ESTABLITS DE SA CASA NOVA

Fotografies:









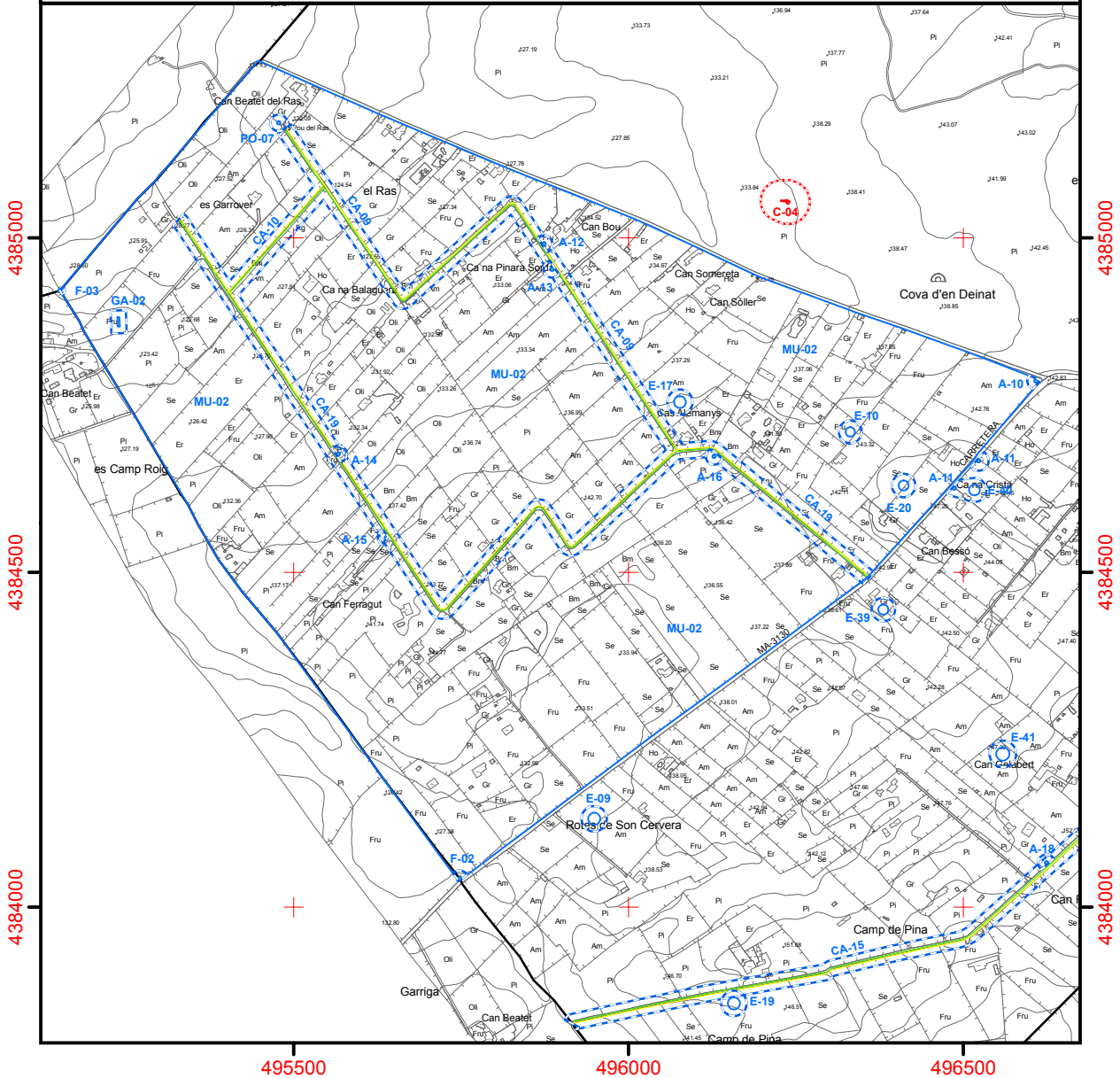
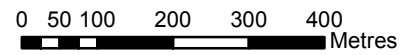
V PATRIMONI ETNOLÒGIC
Murs de pedra seca

MU-02



LOCALITZACIÓ CARTOGRÀFICA MTIB 1:5.000

-  Edificacions catalogades
-  Espais no edificats catalogats
-  Entorn de protecció
-  Jaciment arqueològic. Monument
-  Jaciment arqueològic. Entorn de protecció
-  Camins, síquies i marjades catalogades



V PATRIMONI ETNOLÒGIC		MU-03
Murs de pedra seca		
ESTABLITS DE SON GELABERT		

Identificació de l'element**Tipologia**

Parets de pedra en sec

Ús original

Límits de camins i parcel·les

Ús actual

Límits de camins i parcel·les

Titularitat

Privada

Autoria

Desconeguda

Cronologia

-

Estil

Arquitectura tradicional

Bibliografia

-

Referències històriques

-

Identificació espacial**Localització**

Al nord del terme municipal, entre Son Gelabert de Baix, Son Gelabert d'Alt, la carretera Vella de Sineu Ma-3011 i el Camí des Moro Tabac.

Entorn / classe de sòl

Sòl rústic

Identificació Cadastral

Polígon 4

Parcel·les 152-195, 314, 350, 355, 357, 358 i 365

Identificació Cadastral

X = 496465

Y = 4386361

V PATRIMONI ETNOLÒGIC Murs de pedra seca	MU-03
ESTABLITS DE SON GELABERT	

Descripció de l'element

Conjunt de parets seques que delimiten les distintes parcel·les de l'establiment així com els camins d'accés a les mateixes.

Estat de conservació de l'element**_Estat general de conservació:**

Regular. Algunes de les parets seques presenten esboldrecs.

_Estat de conservació dels elements:

Regular

Intervencions o actuacions realitzades

No es destaquen intervencions que puguin fer pensar en canvis substancials respecte la tipologia original.

PROTECCIÓ DE L'ELEMENT	
Grau de protecció Integral/parcial/ambiental	Integral
Protecció específica	-
Elements a preservar	Les parets de pedra seca i altres elements lligats a aquestes construccions: clavegueres, portells, etc. Només es podran eliminar per un motiu d'utilitat pública, cas en què hauran de ser reconstruïts després de la necessària reculada.
Intervencions preferents	Reparar els esboldrecs de les parets seques.
Intervencions admissibles	Restauració, conservació i consolidació.
Usos permesos	Haurà de mantenir el seu ús original.
Definició de l'entorn de protecció	
Es delimita com entorn de protecció una franja envoltant les parets seques amb una amplària de deu metres mesurats a partir de la cara exterior de les mateixes.	
Regulació de l'entorn de protecció	
Les intervencions a realitzar a l'entorn de protecció hauran d'integrar-se amb les parets seques, especialment pel que fa a les textures, colors i materials emprats. En aquest entorn no podran produir-se augments de volum.	

V PATRIMONI ETNOLOGIC

Murs de pedra seca

MU-03

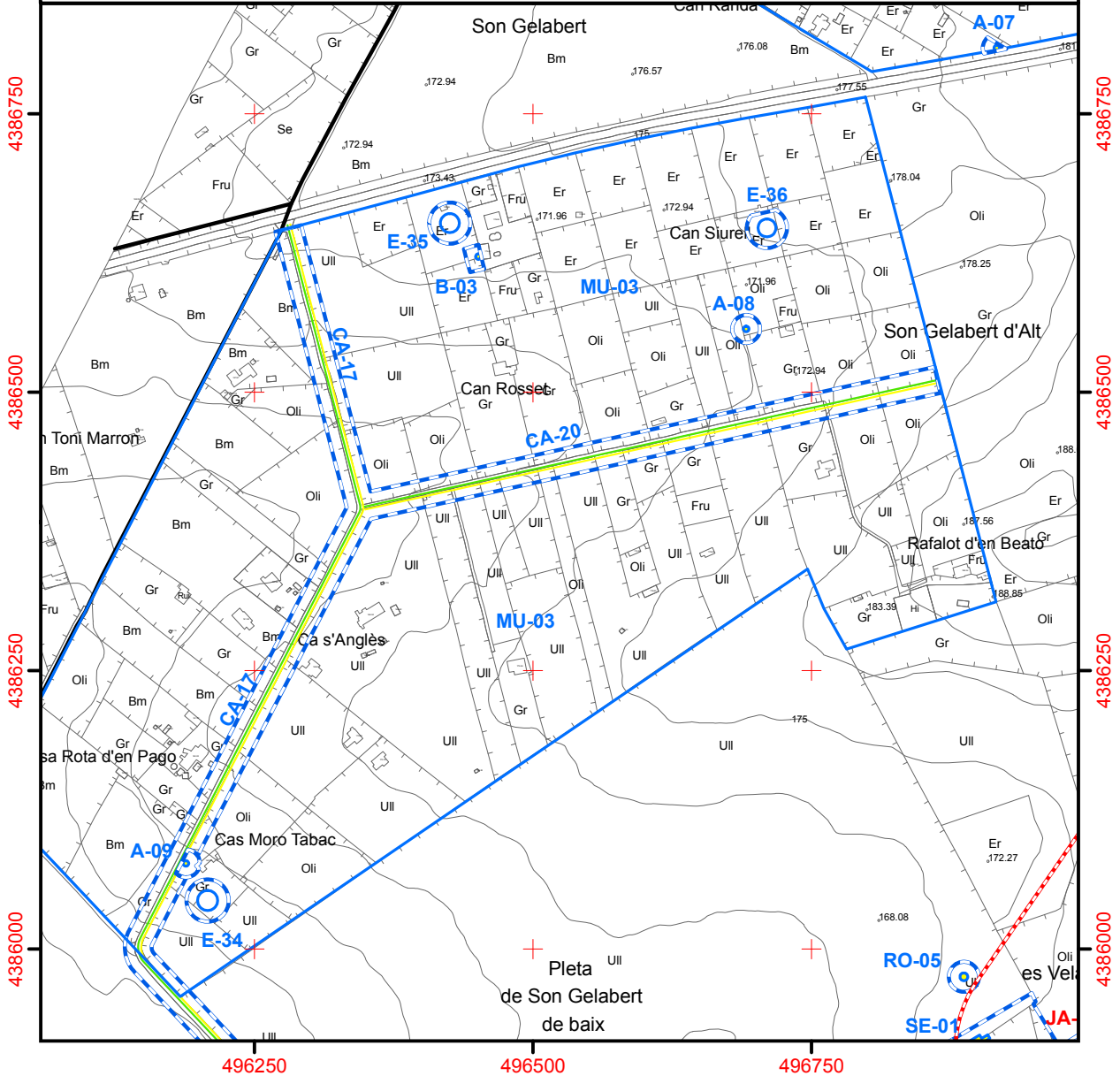
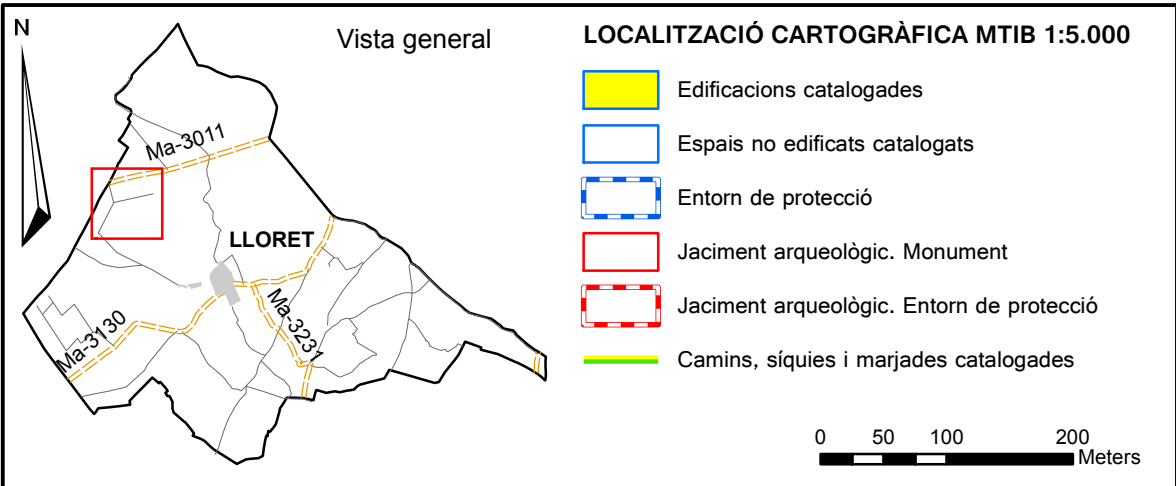
ESTABLITS DE SON GELABERT

Fotografies:



V PATRIMONI ETNOLÒGIC
Murs de pedra seca

MU-03



V PATRIMONI ETNOLÒGIC Murs de pedra seca	MU-04
ESTABLITS DE SON MARRON	

Identificació de l'element**Tipologia**

Parets de pedra en sec

Ús original

Límits de camins i parcel·les

Titularitat

Privada

Autoria

Desconeguda

Cronologia

-

Estil

Arquitectura tradicional

Bibliografia

-

Referències històriques

-

Identificació espacial**Localització**

Al nord del terme municipal, entre Son Marron, el límit amb el Terme Municipal de Costitx, les Rotes Velles de Son Gelabert i la carretera Vella de Sineu Ma-3011. Travessades de nord a sud pel Camí des Rafelet.

Entorn / classe de sòl

Sòl rústic

Identificació Cadastral

Polígon 5

Parcel·la 11-38, 40-43, 46, 48, 49, 51, 54 i 383-385

UTM

X = 496788

Y = 4387190

V PATRIMONI ETNOLÒGIC Murs de pedra seca	MU-04
ESTABLITS DE SON MARRON	

Descripció de l'element

Conjunt de parets seques que delimiten les distintes parcel·les de l'establiment així com els camins d'accés a les mateixes.

Estat de conservació de l'element**_Estat general de conservació:**

Regular. Algunes de les parets seques presenten esboldrecs.

_Estat de conservació dels elements:

Regular

Intervencions o actuacions realitzades

No es destaquen intervencions que puguin fer pensar en canvis substancials respecte la tipologia original.

PROTECCIÓ DE L'ELEMENT	
Grau de protecció Integral/parcial/ambiental	Integral
Protecció específica	-
Elements a preservar	Les parets de pedra seca i altres elements lligats a aquestes construccions: clavegueres, portells, etc. Només es podran eliminar per un motiu d'utilitat pública, cas en què hauran de ser reconstruïts després de la necessària reculada.
Intervencions preferents	Reparar els esboldrecs de les parets seques.
Intervencions admissibles	Restauració, conservació i consolidació.
Usos permesos	Haurà de mantenir el seu ús original.
Definició de l'entorn de protecció	
Es delimita com entorn de protecció una franja envoltant les parets seques amb una amplària de deu metres mesurats a partir de la cara exterior de les mateixes.	
Regulació de l'entorn de protecció	
Les intervencions a realitzar a l'entorn de protecció hauran d'integrar-se amb les parets seques, especialment pel que fa a les textures, colors i materials emprats. En aquest entorn no podran produir-se augments de volum.	

V PATRIMONI ETNOLÒGIC

Murs de pedra seca

MU-04

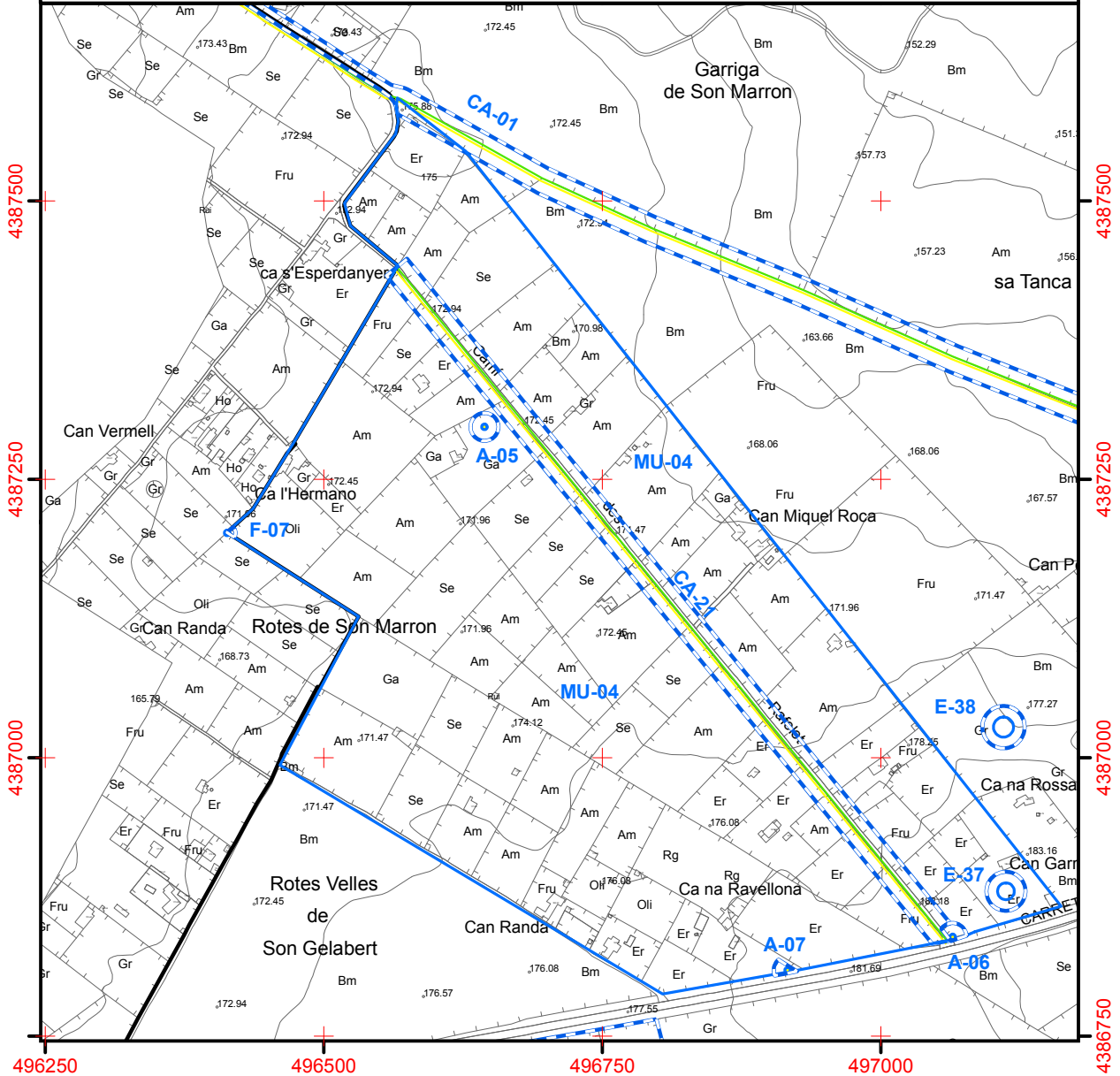
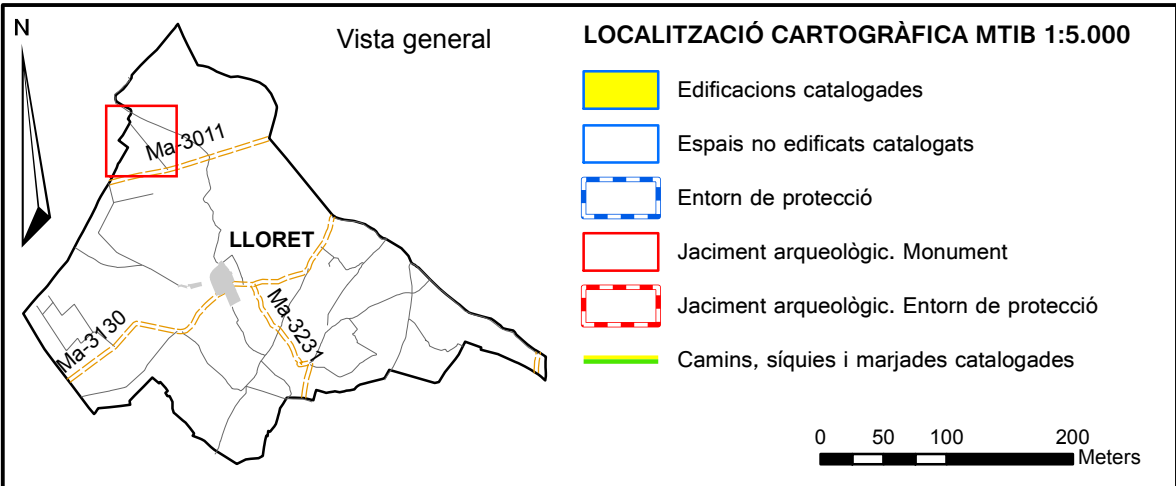
ESTABLITS DE SON MARRON

Fotografies:



V PATRIMONI ETNOLÒGIC
Murs de pedra seca

MU-04



V PATRIMONI ETNOLÒGIC

2. Marjades

V PATRIMONI ETNOLÒGIC		MA-01
Marjades		
TORRENT DE LLORAC		

Identificació de l'element**Tipologia**

Element hidrogràfic

Ús original

Desguàs d'aigua de pluja

Ús actualDesguàs aigua de pluja i
aigua depurada**Titularitat**

Públic

Autoria

Desconeguda

Cronologia

-

Estil

-

Bibliografia

-

Referències històriques

-

Identificació espacial**Localització**

Sud i sud-est del terme municipal.

Des del Camí Vell d'Algaida, la carretera Ma-3231 Llorito - Montuiri, des del Camí Vell d'Ariany i des del Camí Vell de Sant Joan, de Sineu a Sant Joan.

Entorn / classe de sòl

Sòl rústic

Identificació CadastralPolígon 2 i 3
Parcel·la -**UTM**X= 500270 intersecció
TM Sineu / 498349
intersecció camí vell
d'AlgaidaY= 4385597 Intersecció
TM Sineu / 4384374
intersecció camí vell
d'AlgaidaAltitud= Entre 108 m i
136 m

V PATRIMONI ETNOLÒGIC Marjades	MA-01
TORRENT DE LLORAC	

Descripció de l'element

Aquest torrent és un dels elements hidrogràfics més importants al paisatge del terme de Lloret. Pren el seu nom de la possessió més important per la que transita, la finca de Llorac. El torrent, conjuntament amb la flora i fauna que acompanya el seu recorregut, constitueix una veritable fita al paisatge.

El torrent catalogat té un longitud de 2600 m i es divideix en vuit trams.

TRAM 1 (240 m): aquest tram té els marges i el llit de formigó armat.

TRAM 2 (109 m): aquest tram té el llit de formigó, el marge de la part nord de formigó i el de la part sud de pedres.

TRAM 3 (46 m): aquest tram té marges de pedres a banda i banda i llit de formigó.

TRAM 4 (337 m): aquest tram té marges de pedres a banda i banda.

TRAM 5 (387 m): aquest tram es caracteritza per tenir paral·lel el camí conformant una secció amb relleix definida per marges de pedra.

TRAM 6 (26 m): aquest tram està entubat amb tubs de formigó.

TRAM 7 (219 m): aquest tram té el llit i el marge que limita amb el camí de formigó, l'altre de pedres.

TRAM 8 (1236 m): aquest tram té ambdós costats amb marges de pedres.

Estat de conservació de l'element

_Estat de conservació:

Regular

Intervencions realitzades:

La substitució de marges de pedra per murs de formigó armat, les neteges per part d'institucions públiques han fet desaparèixer part dels marges i la secció del camí paral·lela al torrent.

PROTECCIÓ DE L'ELEMENT	
Grau de protecció Integral/parcial/ambiental	Parcial
Protecció específica	-
Elements a preservar	El llit del torrent en tot el seu recorregut i tota la seva amplada. Marges i parets de pedra que el defineixen i tanquen lateralment en alguns dels seus trams, ponts de lloses. Vegetació dels voltants (arbres, canyes, etc.).
Intervencions preferents	Substitució dels murs de formigó per marges de pedres (no folres de pedres).
Intervencions admissibles	Restauració, conservació, consolidació i rehabilitació. Les possibles intervencions no camuflaran ni distorsionaran la línia territorial que forma el torrent.
Usos permesos	Xarxa hidràulica
Definició de l'entorn de protecció	
Es delimita com entorn de protecció una franja envoltant el torrent amb una amplària de deu metres mesurats a partir dels marges perimetrals del seu llit amb el concret traçat que figura en la documentació gràfica adjunta.	
Regulació de l'entorn de protecció	
Les intervencions a realitzar a l'entorn de protecció hauran d'integrar-se amb els elements de paret seca, especialment pel que fa a les textures, colors i materials emprats. En aquest entorn no podran produir-se augments de volum.	

V PATRIMONI ETNOLÒGIC

Marjades

MA-01

TORRENT DE LLORAC

Fotografies:



Tram 4-5



Tram 5. Torrent i camí



Tram 3. Baix de Llorac



Tram 2



Tram 5



Tram 4



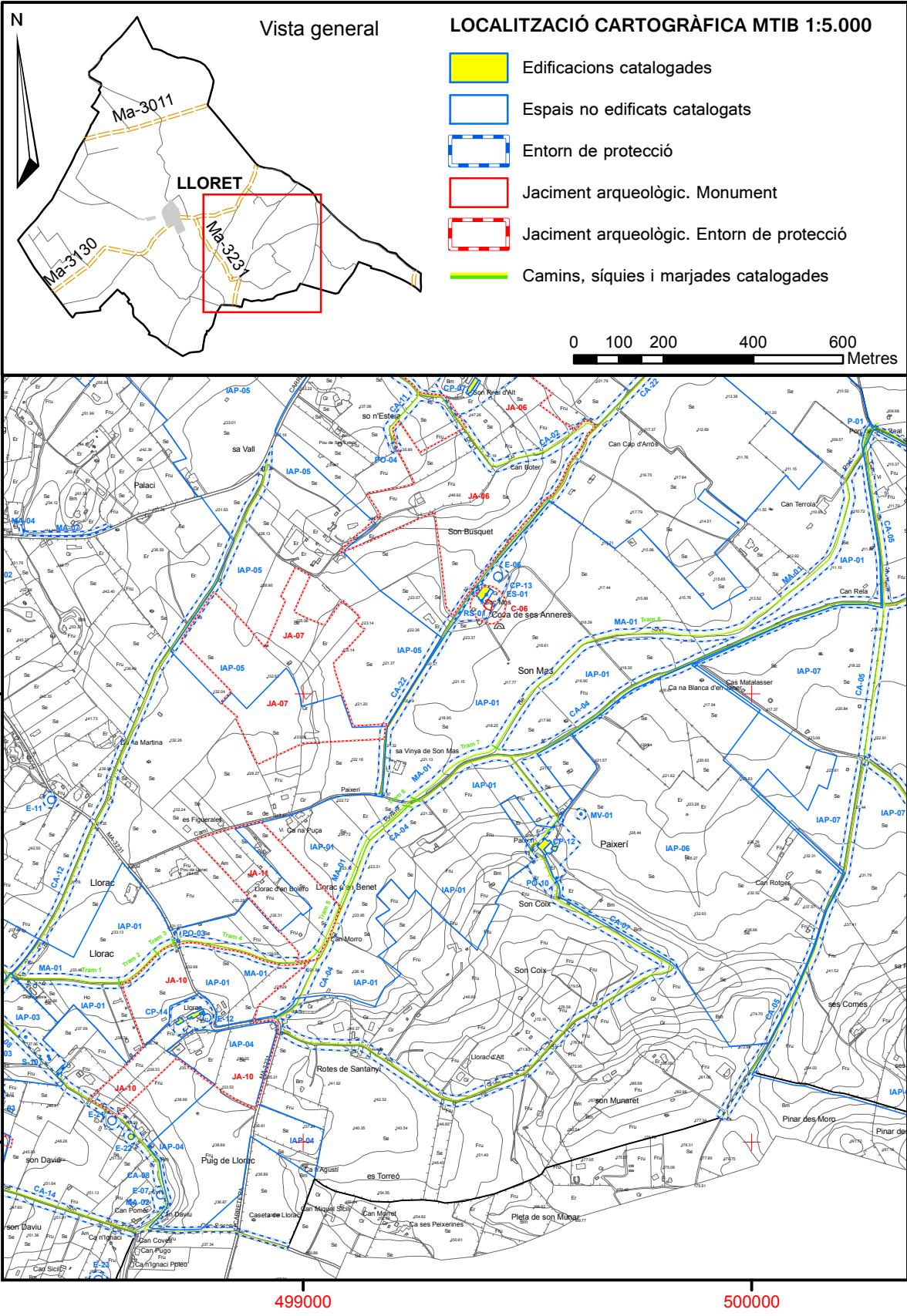
Tram 7



Tram 8

V PATRIMONI ETNOLÒGIC
Marjades

MA-01



V PATRIMONI ETNOLÒGIC		MA-02
Marjades		
PUJADOR DE SON DAVIU		

Identificació de l'element

Tipologia
Pujador

Ús original
Servia d'accés a l'era de batre

Ús actual
Sense ús

Titularitat
Particular

Autoria
Desconeguda

Cronologia
-

Estil
Arquitectura tradicional

Bibliografia
-

Referències històriques
-

Identificació espacial

Localització
Son Daviu. Al sud del terme municipal, entre les cases i el Camí de Son Daviu.

Entorn / classe de sòl
Sòl rústic

Identificació Cadastral
Polígon 3
Parcel·la 286

UTM
X= 498682
Y= 4383853
Altitud= 157 m

V PATRIMONI ETNOLÒGIC Marjades	MA-02
PUJADOR DE SON DAVIU	

Descripció de l'element

Estructura de pedra en sec formada per tres pedres encastades al marge que dona accés a la marjada superior situada a la base del cintell de l'era. Té una alçada d'aproximadament de 1,40 m.

Estat de conservació de l'element

_Estat general de conservació:

Dolent

_Estat de conservació dels elements:

Dolent. Es troba envaït per la vegetació.

Intervencions o actuacions realitzades

El marge ha estat reparat amb ciment vist.

PROTECCIÓ DE L'ELEMENT	
Grau de protecció Integral/parcial/ambiental	Integral
Protecció específica	-
Elements a preservar	El pujador. Els elements paredats en sec.
Intervencions preferents	Netejar la vegetació. Eliminar el ciment vist del marge.
Intervencions admissibles	Restauració, conservació i consolidació.
Usos permesos	Haurà de mantenir el seu ús original.
Definició de l'entorn de protecció	
Es delimita com entorn de protecció una franja envoltant el conjunt format pel pujador i l'era E-07 amb el concret traçat que figura en la documentació gràfica adjunta.	
Regulació de l'entorn de protecció	
Les intervencions a realitzar a l'entorn de protecció del conjunt catalogat hauran d'integrar-se amb el pujador, especialment pel que fa a les textures, colors i materials emprats. En aquest entorn no podran produir-se augments de volum.	

Fotografies:

V PATRIMONI ETNOLÒGIC		MA-03
Marjades		
PUJADOR DE CAN LLABRÉS		

Identificació de l'element**Tipologia**

Pujador

Ús original

Servia d'accés al marge

Ús actual

Sense ús

Titularitat

Privada

Autoria

Deconeguda

Cronologia

-

Estil

Arquitectura tradicional

Bibliografia

-

Referències històriques

-

Identificació espacial**Localització**

Can Llabrés, Baix de sa Riba. A l'est del cas urbà entre Can Serena, es Convent, Baix de sa Riba, es Puig i sa Punta. S'hi accedeix des del camí des Puig.

Entorn / classe de sòl

Sòl rústic

Identificació Cadastral

Polígon 1
Parcel·la 138

UTM

X= 498151
Y= 4385494
Altitud= 167 m

V PATRIMONI ETNOLOGIC Marjades	MA-03
PUJADOR DE CAN LLABRÉS	

Descripció de l'element

Estructura de pedra en sec formada per cinc pedres encastades al marge per accedir a la parcel·la que dona a es Puig. El marge té filada de dalt i salva un desnivell de 2,3 m.

Estat de conservació de l'element

_Estat general de conservació:

Bo

_Estat de conservació dels elements:

Bo

Intervencions o actuacions realitzades

S'ha construït una base de formigó de 0,4-0,5 m d'altura sobre la qual es situa el pujador. S'han omplert amb ciment les juntes entre les pedres de la part baixa del marge. S'ha instal·lat una reixeta metàl·lica sobre el marge.

PROTECCIÓ DE L'ELEMENT	
Grau de protecció Integral/parcial/ambiental	Integral
Protecció específica	-
Elements a preservar	El pujador. Els elements paredats en sec.
Intervencions preferents	Reparar els desperfectes del marge.
Intervencions admissibles	Restauració, conservació i consolidació.
Usos permesos	Haurà de mantenir el seu ús original.
Definició de l'entorn de protecció	
Es delimita com entorn de protecció una franja envoltant el pujador amb una amplària de deu metres amb el concret traçat que figura en la documentació gràfica adjunta.	
Regulació de l'entorn de protecció	
Les intervencions a realitzar a l'entorn de protecció hauran d'integrar-se amb el pujador, especialment pel que fa a les textures, colors i materials emprats. En aquest entorn no podran produir-se augments de volum.	

V PATRIMONI ETNOLOGIC

Marjades

MA-03

PUJADOR DE CAN LLABRÉS

Fotografies:

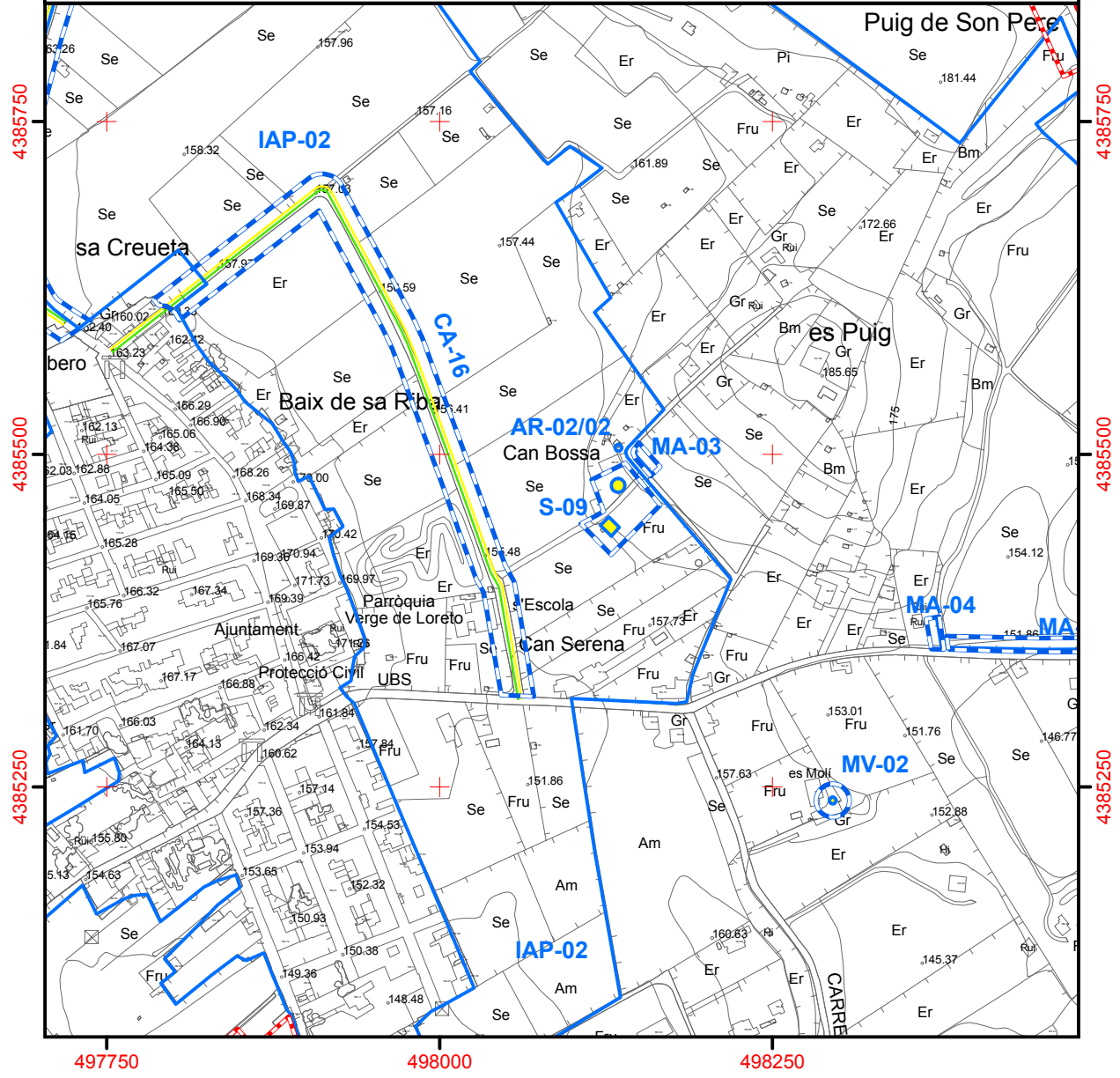
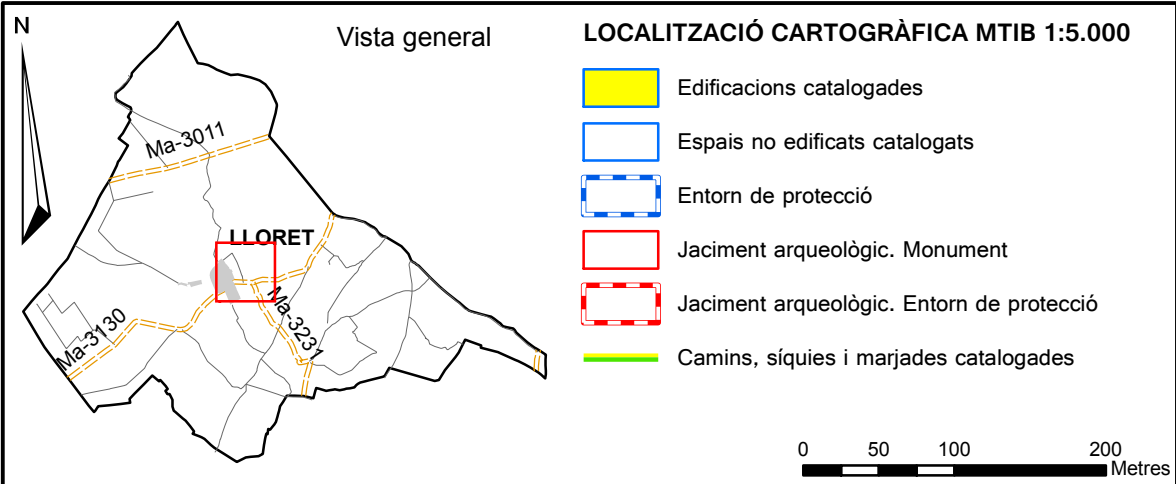


Fotografies 2018:



V PATRIMONI ETNOLÒGIC
Marjades

MA-03



V PATRIMONI ETNOLÒGIC		MA-04
Marjades		
PUJADOR DE CAN BORRÀS		

Identificació de l'element**Tipologia**

Pujador de pedra.

Ús original

Servia d'accès a la parcel·la de l'habitatge.

Ús actual

Sense ús

Titularitat

Privada

Autoria

Desconeguda

Cronologia

-

Estil

Arquitectura tradicional

Bibliografia

-

Referències històriques

-

Identificació espacial**Localització**

Can Borràs, sa Punta. A l'est del cas urbà entre es Molí, es Puig i Palaci. S'hi accedeix des de la carretera Ma-3130 Km 10,3 i el camí des Colomer.

Entorn / classe de sòl

Sòl rústic

Identificació CadastralPolígon 1
Parcel·la 41**UTM**X= 498376
Y= 4385366
Altitud= 155 m

V PATRIMONI ETNOLÒGIC Marjades	MA-04
PUJADOR DE CAN BORRÀS	

Descripció de l'element

Estructura de pedra en sec amb sis pedres encastades al marge de ran del camí des Colomer i que donava accés a la part superior de la mateixa parcel·la, anomenada sa Punta. Salva un desnivell de 2 m.

Estat de conservació de l'element**_Estat general de conservació:**

Dolent. El marge presente grans esboldrecs i es troba envaït per la vegetació.

_Estat de conservació dels elements:

Dolent. Alguns dels escalons de pedra estan trencats.

Intervencions o actuacions realitzades

S'ha instal·lat una reixeta metàl·lica sobre el marge.

PROTECCIÓ DE L'ELEMENT	
Grau de protecció Integral/parcial/ambiental	Integral
Protecció específica	-
Elements a preservar	El pujador. Els elements paredats en sec.
Intervencions preferents	Substituir els escalons romputs. Reparar els esboldrecs del marge. Netejar la vegetació.
Intervencions admissibles	Restauració, conservació i consolidació.
Usos permesos	Haurà de mantenir el seu ús original.
Definició de l'entorn de protecció	
Es delimita com entorn de protecció una franja envoltant el pujador amb una amplària de deu metres amb el concret traçat que figura en la documentació gràfica adjunta.	
Regulació de l'entorn de protecció	
Les intervencions a realitzar a l'entorn de protecció hauran d'integrar-se amb el pujador, especialment pel que fa a les textures, colors i materials emprats. En aquest entorn no podran produir-se augments de volum.	

V PATRIMONI ETNOLÒGIC**Marjades**

MA-04

PUJADOR DE CAN BORRÀS

Fotografies:



Fotografies 2018:



V PATRIMONI ETNOLÒGIC		MA-05
Marjades		
PUJADOR DE SA COSTA DE CA NA BOSSETA		

Identificació de l'element**Tipologia**

Pujador

Ús original

Servia d'accés a la parcel·la de l'habitatge.

Ús actual

Sense ús.

Titularitat

Privada

Autoria

Desconeguda

Cronologia

-

Estil

Arquitectura tradicional

Bibliografia

-

Referències històriques

-

Identificació espacial**Localització**

Sa Costa de Ca na Bosseta. A l'est del casc urbà, a la carretera Ma-3231 Llorito - Montuiri.

Entorn / classe de sòl

Sòl rústic

Identificació CadastralPolígon 3
Parcel·la 232**UTM**X= 498283
Y= 4385028
Altitud= 154 m

V PATRIMONI ETNOLÒGIC Marjades	MA-05
PUJADOR DE SA COSTA DE CA NA BOSSETA	

Descripció de l'element

Estructura de pedra de 13 graons encastats al marge de sustentació de la parcel·la 232 del polígon 3 i que servia per accedir-hi des de la carretera Ma-3231 Llorito - Montuiri. Salva un desnivell de 2,80 m. El tram de marge on es localitza el pujador es troba delimitat per capginyes.

Estat de conservació de l'element

_Estat general de conservació:

Regular

_Estat de conservació dels elements:

Regular

Intervencions o actuacions realitzades

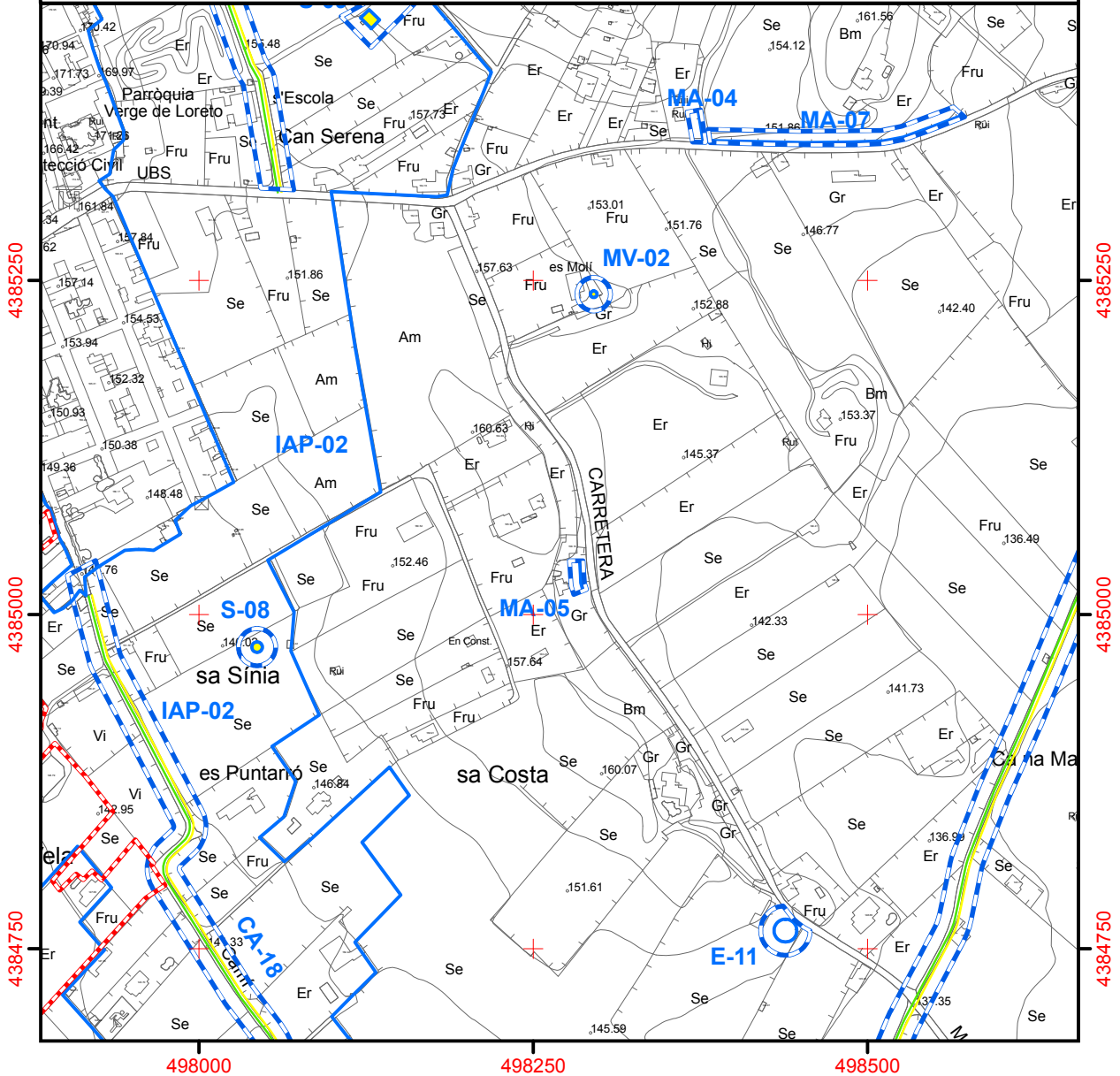
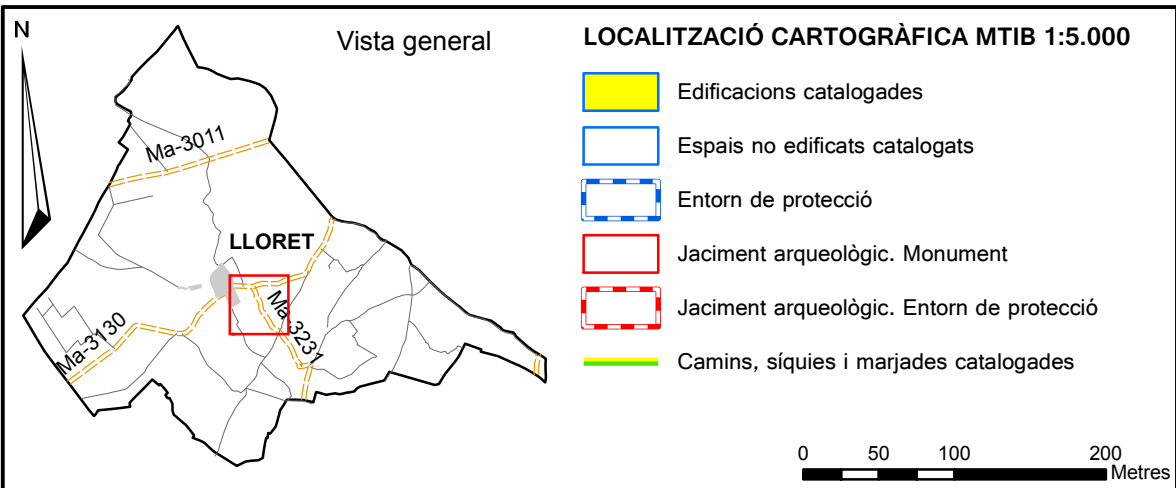
S'ha construït una paret de blocs de formigó vist entre la parcel·la 232 i la parcel·la 895 amb resultat discordant. S'ha instal·lat una reixeta metàl·lica sobre el marge.

PROTECCIÓ DE L'ELEMENT	
Grau de protecció Integral/parcial/ambiental	Integral
Protecció específica	-
Elements a preservar	El pujador. Els elements paredats en sec.
Intervencions preferents	Netejar la vegetació. Donar un tractament tradicional a la paret de blocs de formigó vist.
Intervencions admissibles	Restauració, conservació i consolidació.
Usos permesos	Haurà de mantenir el seu ús original.
Definició de l'entorn de protecció	
Es delimita com entorn de protecció una franja envoltant el pujador amb una amplària de deu metres amb el concret traçat que figura en la documentació gràfica adjunta.	
Regulació de l'entorn de protecció	
Les intervencions a realitzar a l'entorn de protecció hauran d'integrar-se amb el pujador, especialment pel que fa a les textures, colors i materials emprats. En aquest entorn no podran produir-se augments de volum.	

Fotografies:**Fotografies 2018:**

V PATRIMONI ETNOLÒGIC
Marjades

MA-05



V PATRIMONI ETNOLÒGIC		MA-06
Marjades		
PUJADORS DE CAN XUTO		

Identificació de l'element**Tipologia**

Pujadors

Ús original

Servien d'accés a les marjades

Ús actual

Sense ús

Titularitat

Privada

Autoria

Desconeguda

Cronologia

-

Estil

Arquitectura tradicional

Bibliografia

-

Referències històriques

-

Identificació espacial**Localització**

Al sud-oest del terme municipal, dins la propietat de Can Xuto. S'hi accedeix des del Camí de sa Casa Nova i des de les cases de la propietat.

Entorn / classe de sòl

Sòl rústic

Identificació CadastralPolígon 3
Parcel·la 623**UTM**X= 497169 Pujador est
Y= 4383961
X= 497182 Pujador oest
Y= 4383962
Altitud= 161 m

V PATRIMONI ETNOLÒGIC Marjades	MA-06
PUJADORS DE CAN XUTO	

Descripció de l'element

Conjunt de dos marges de pedra en sec. Ambdós tenen pedres encastades que formen pujadors d'accés a les marjades corresponents. El situat a l'est té set graons i el situat a l'oest quatre.

Estat de conservació de l'element

_Estat general de conservació:

Regular

_Estat de conservació dels elements:

Regular. El pujador situat a la marjada superior (oest) es troba envaït per la vegetació.

Intervencions o actuacions realitzades

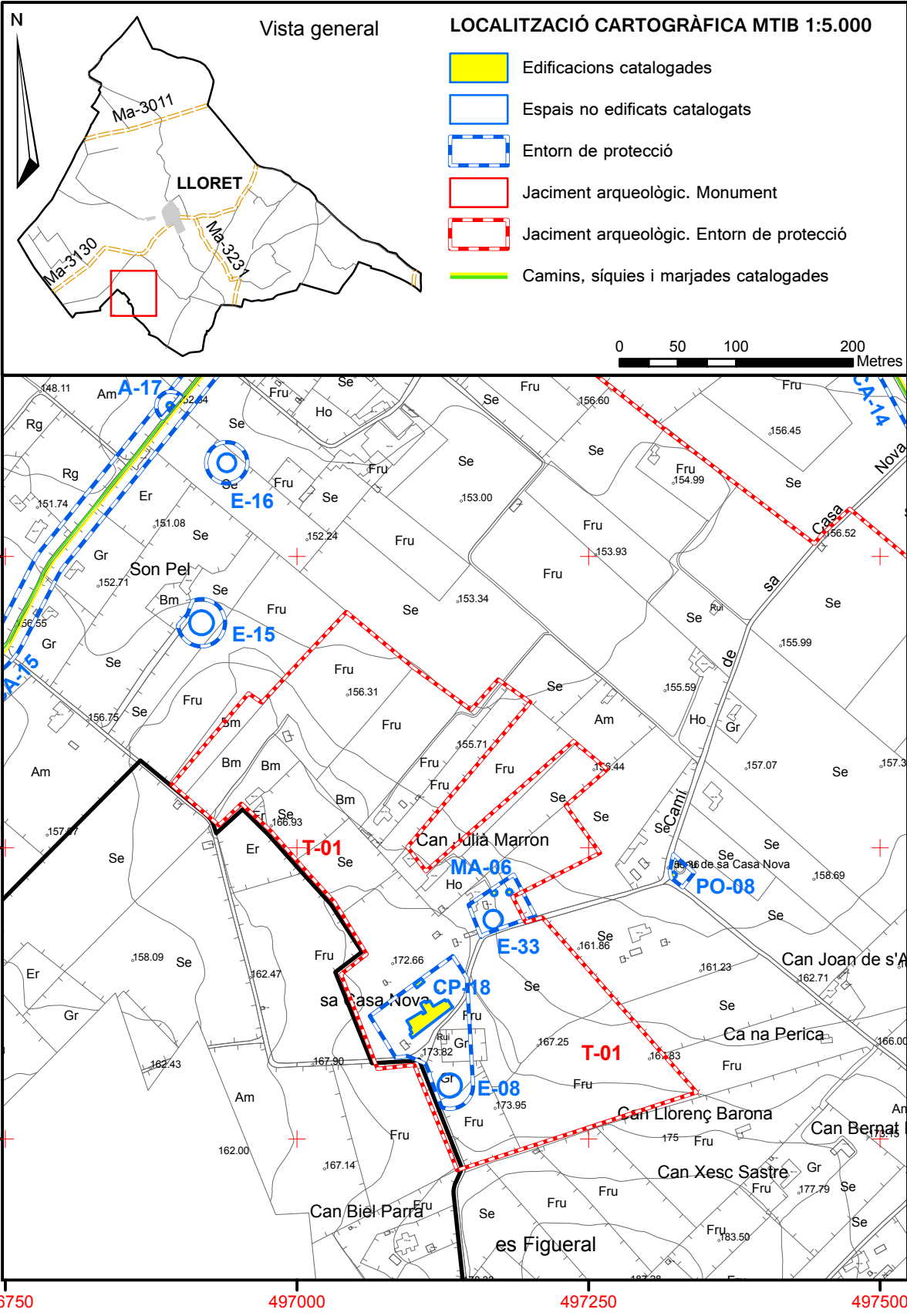
No es destaquen intervencions que puguin fer pensar en canvis substancials respecte la tipologia original.

PROTECCIÓ DE L'ELEMENT	
Grau de protecció Integral/parcial/ambiental	Integral
Protecció específica	-
Elements a preservar	Els pujadors. Els elements paredats en sec.
Intervencions preferents	Netejar la vegetació.
Intervencions admissibles	Restauració, conservació i consolidació.
Usos permesos	Haurà de mantenir el seu ús original.
Definició de l'entorn de protecció	
Es delimita com entorn de protecció una franja envoltant el conjunt format per l'era de Can Xuto E-33 i els pujadors amb el concret traçat que figura en la documentació gràfica adjunta.	
Regulació de l'entorn de protecció	
Les intervencions a realitzar a l'entorn de protecció hauran d'integrar-se amb el conjunt catalogat, especialment pel que fa a les textures, colors i materials emprats. En aquest entorn no podran produir-se augments de volum.	

Fotografies:

V PATRIMONI ETNOLÒGIC
Marjades

MA-06



V PATRIMONI ETNOLÒGIC		MA-07
Marjades		
PUJADOR DE CAN PEP BORRÀS		

Identificació de l'element**Tipologia**

Pujador

Ús original

Servia d'accés a la parcel·la de l'habitatge.

Ús actual

Sense ús.

Titularitat

Privada

Autoria

Desconeguda

Cronologia

-

Estil

Arquitectura tradicional

Bibliografia

-

Referències històriques

-

Identificació espacial**Localització**

Can Pep Borràs. A l'est del cas urbà entre es Molí, sa Punta, es Colomer i Palaci. S'hi accedeix des de la carretera Ma-3130 Algaida–Sineu Km 10,4.

Entorn / classe de sòl

Sòl rústic

Identificació CadastralPolígon 1
Parcel·la 41**UTM**X= 498544
Y= 4385363
Altitud= 151 m

V PATRIMONI ETNOLÒGIC Marjades	MA-07
PUJADOR DE CAN PEP BORRÀS	

Descripció de l'element

Estructura de pedra en sec que forma part d'un marge d'aproximadament 150 m de llargada amb una alçada màxima de 2,90 m i un pujador de 11 graons d'aproximadament 0,90 m de llargària x 0,50 m d'amplada, que donen accés des de la carretera Ma-3130 Algaida - Sineu a la part superior de la marjada. El marge salva un desnivell de 2,90 m, es troba atalussat i presenta les pedres ben obrades i filada de dalt.

Estat de conservació de l'element**_Estat general de conservació:**

Regular. El pujador es troba envaït per la vegetació.

_Estat de conservació dels elements:

Regular

Intervencions o actuacions realitzades

S'ha instal·lat una reixeta metàl·lica i una barrera sobre el marge.

PROTECCIÓ DE L'ELEMENT	
Grau de protecció Integral/parcial/ambiental	Integral
Protecció específica	-
Elements a preservar	El pujador. Els elements paredats en sec.
Intervencions preferents	Netejar la vegetació.
Intervencions admissibles	Restauració, conservació i consolidació.
Usos permesos	Haurà de mantenir el seu ús original.
Definició de l'entorn de protecció	
Es delimita com entorn de protecció una franja envoltant el pujador i el marge amb una amplària de deu metres amb el concret traçat que figura en la documentació gràfica adjunta.	
Regulació de l'entorn de protecció	
Les intervencions a realitzar a l'entorn de protecció hauran d'integrar-se amb el pujador i el marge, especialment pel que fa a les textures, colors i materials emprats. En aquest entorn no podran produir-se augments de volum.	

V PATRIMONI ETNOLÒGIC

Marjades

MA-07

PUJADOR DE CAN PEP BORRÀS

Fotografies:

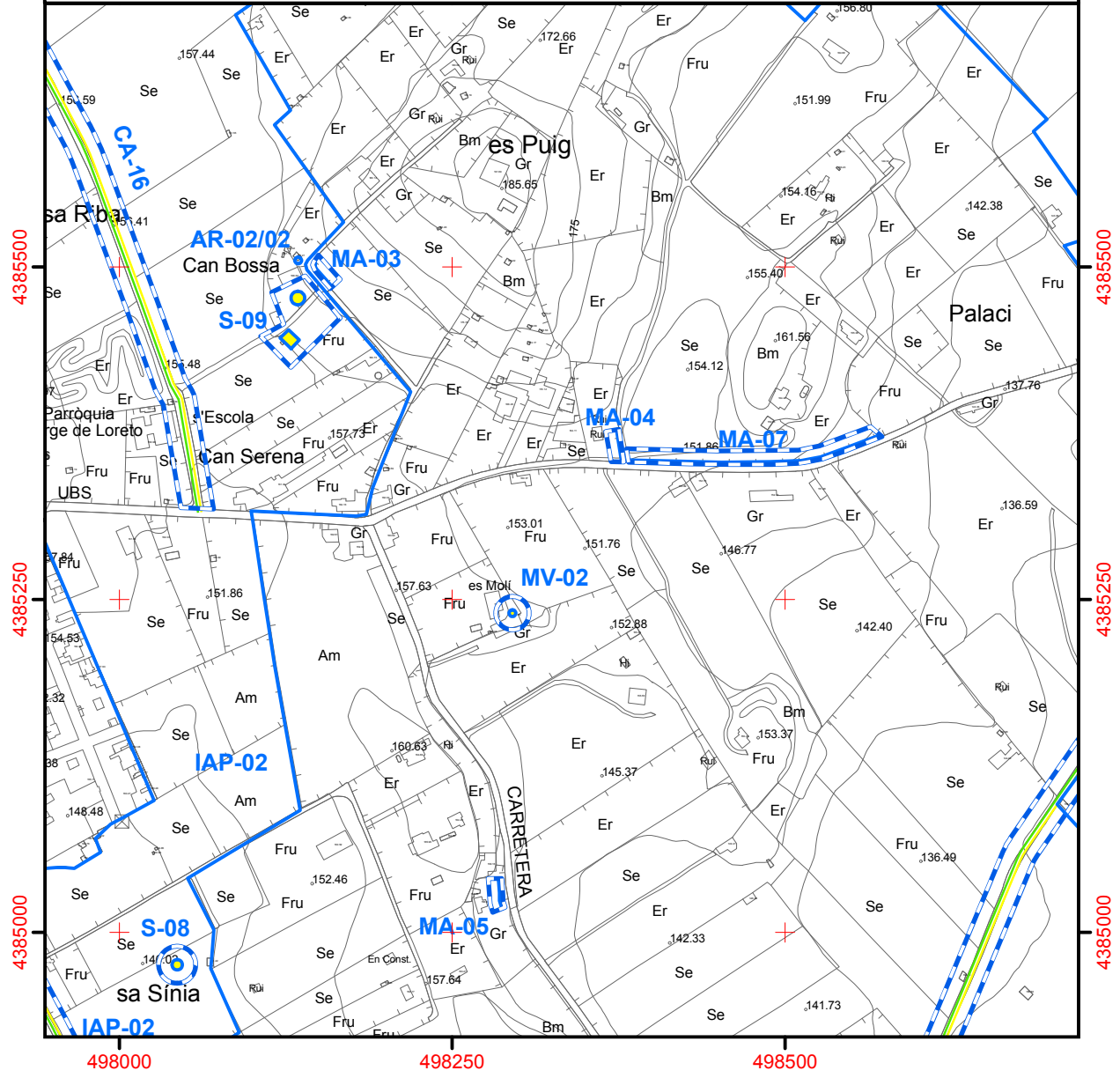
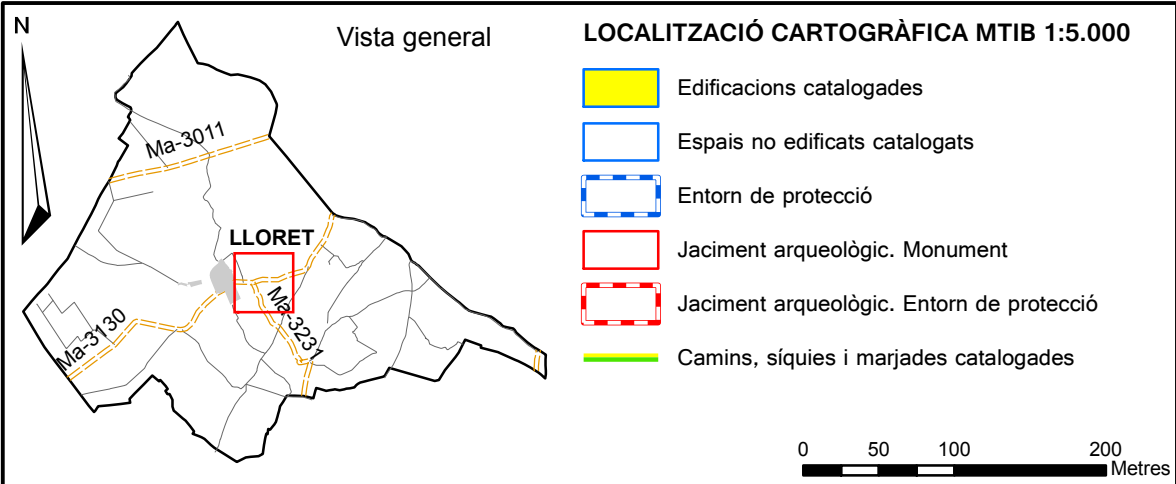


Fotografies 2018:



V PATRIMONI ETNOLÒGIC
Marjades

MA-07



V PATRIMONI ETNOLÒGIC		MA-08
Marjades		
MARGE DE CAN RATAT		

Identificació de l'element**Tipologia**

Marge

Identificació espacial**Localització**

Carretera Ma-3130 Algaida - Sineu. S'hi accedeix des de la carretera i des del Passeig Josep Nicolau.

- (1)) Passeig Josep Nicolau, 1
- (2) Carretera de Ciutat, 2
- (3) Carretera de Ciutat, 4
- (4) Carretera de Ciutat, 4b
- (5) Carretera de Ciutat, 8

Entorn / classe de sòl

Sòl urbà

Ús original

Mur de sustentació

Ús actual

Mur de sustentació

Identificació Cadastral

- Referència (1) 7855045DD9875N0001LJ
- (2) 7855047DD9875N0001FJ
- (3) 7855044DD9875N0001PJ
- (4) 7855046DD9875N0001TJ
- (5) 7855043DD9875N0001QJ

Titularitat

Privada

Autoria

Obres Públiques

Cronologia

Segle XX (ca. 1950)

Estil

-

Bibliografia

-

Referències històriques

-

V PATRIMONI ETNOLÒGIC

Marjades

MA-08

MARGE DE CAN RATAT

Descripció de l'element

Marge de pedra en sec que sustenta el desnivell existent entre la carretera Ma-3130 Sineu - Algaida i l'antiga propietat de Can Ratat, actualment ocupada per habitatges particulars i el Passeig Josep Nicolau. Té una alçada que oscil·la entre els 3,50 m i 1 m per 80 m de llargària. Presenta filada de dalt i cantonera en el seu límit oriental.

Estat de conservació de l'element

_Estat general de conservació:

Bo

_Estat de conservació dels elements:

Bo

Intervencions o actuacions realitzades

El marge ha estat recrescut a l'àmbit de la parcel·la 7855045DD9875N0001LJ i s'ha instal·lat una reixeta metàl·lica.

PROTECCIÓ DE L'ELEMENT	
Grau de protecció Integral/parcial/ambiental	Integral
Protecció específica	-
Elements a preservar	El marge. Elements originals de paret seca.
Intervencions preferents	-
Intervencions admissibles	Restauració, conservació i consolidació.
Usos permesos	Haurà de mantenir el seu ús original.
Definició de l'entorn de protecció	
-	
Regulació de l'entorn de protecció	
-	

Fotografies:

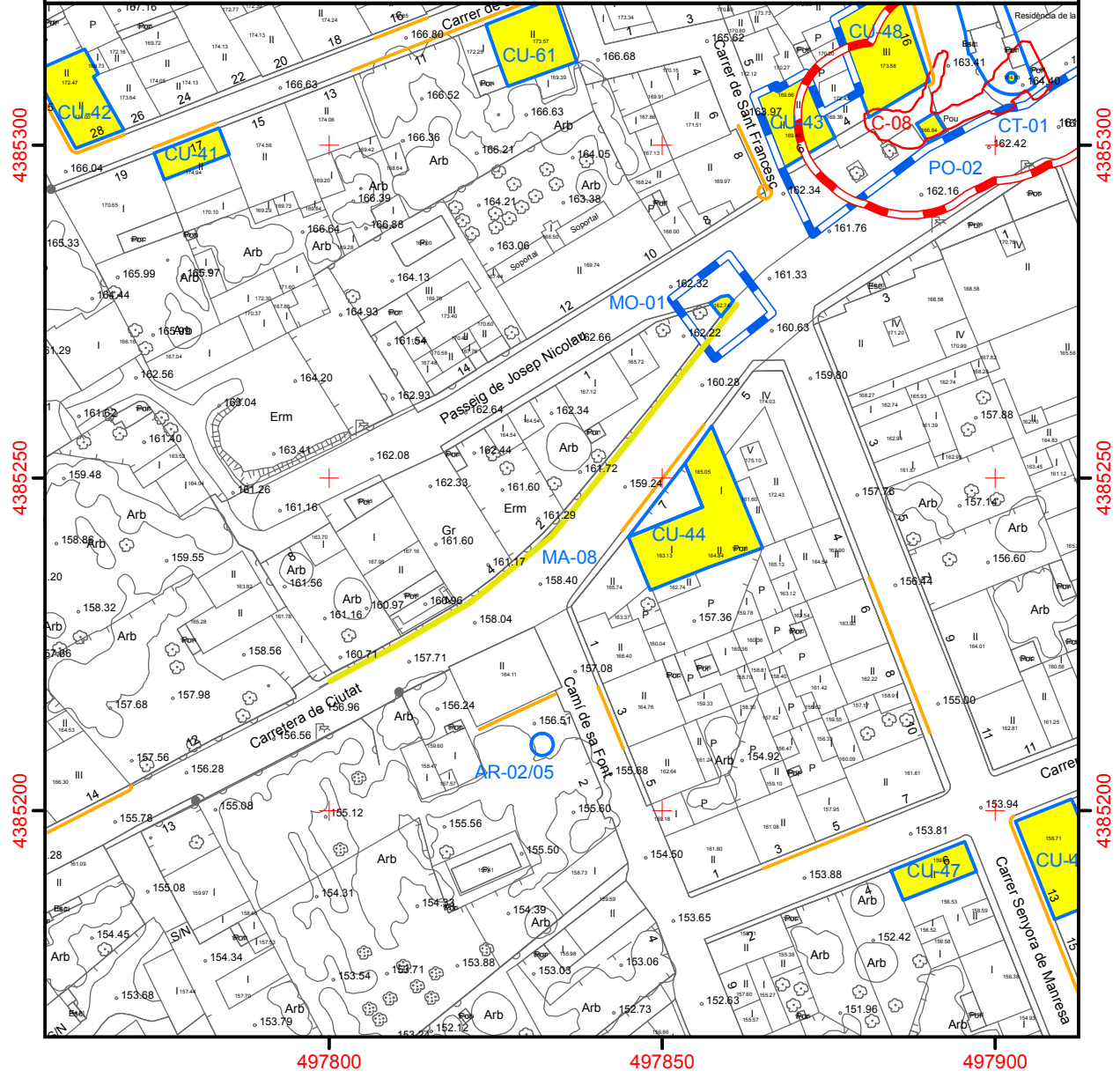
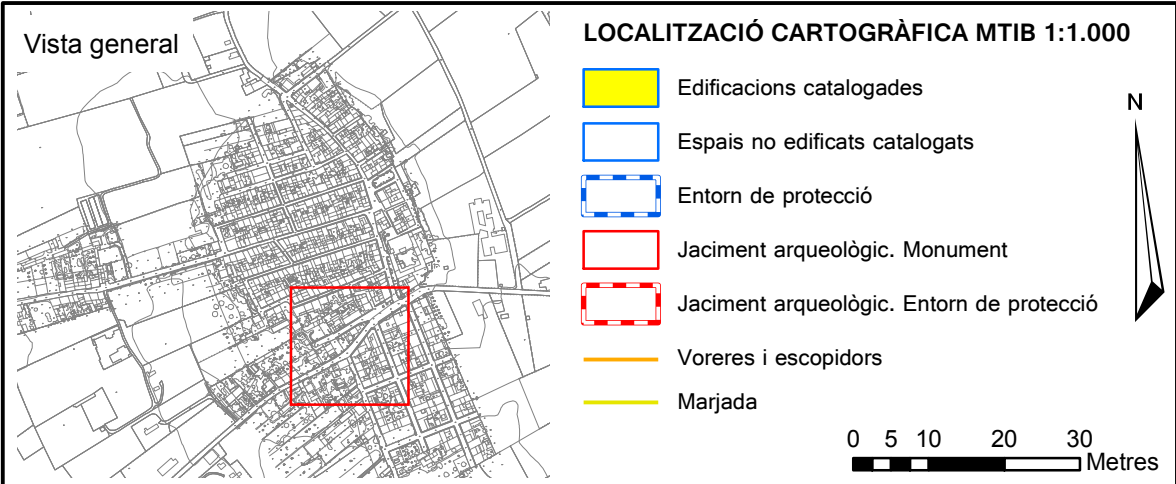


Fotografies 2018:



V PATRIMONI ETNOLÒGIC
Marjades

MA-08



V PATRIMONI ETNOLÒGIC

3. Timbes

V PATRIMONI ETNOLÒGIC		TI-01
Timbes		
SA TIMBA		

Identificació de l'element**Tipologia**

Timba

Identificació espacial**Localització**

Dins el casc urbà, entre la carretera Ma 3130 Algaida - Sineu i la plaça de l'Església, al llarg de la Costa des Pou. S'hi accedeix des de la Costa des Pou i des de la plaça de l'Església.

Entorn / classe de sòl

Sòl urbà

Ús original

Xarxa viària

Ús actual

Xarxa viària

Identificació Cadastral

Referència -

Titularitat

Pública

Autoria

Desconeguda

Cronologia

Segles XVII-XX

Estil

Arquitectura tradicional

Bibliografia

-

Referències històriques

-

V PATRIMONI ETNOLÒGIC	TI-01
Timbes	
SA TIMBA	

Descripció de l'element

Sistema de marjades o timbes que permeten salvar els desnivells del terreny al llarg de la Costa des Pou, tot permetent els accessos al local de la Tercera Edat, a la Biblioteca Municipal, al Carrer des Convent, a l'oficina de correus, a l'Ajuntament, a l'Església i a la plaça de l'Església.

A la part de migjorn, conforma un marjada de forma corba, situada sobre la Cova des Pou (C-08) i que serveix de base per a la creu de terme (CT-01). A través d'una escalonada se salva el desnivell del carrer. Amb una altra escalonada àmplia es connecta aquest primer replà amb la part alta de sa Timba, des de la qual s'accedeix a la base de l'edifici del Convent i al carrer d'aquest nom. Així mateix, des d'aquest punt, a través d'un passadís elevat, proveït de balustrada de pedra, s'accedeix a la Biblioteca Municipal.

Davant l'església hi ha una doble marjada que salva el desnivell respecte de la Costa de Pou i que permet accedir a la plaça de l'Església, al temple parroquial i a l'Ajuntament.

Dintre de la timba es localitza l'espai de la pescateria (EC-01).

Estat de conservació de l'element

_Estat general de conservació:

Bo

_Estat de conservació dels elements:

Bo

Intervencions o actuacions realitzades

No es destaquen intervencions que puguin fer pensar en canvis substancials respecte la tipologia original.

PROTECCIÓ DE L'ELEMENT	
Grau de protecció Integral/parcial/ambiental	Integral
Protecció específica	-
Elements a preservar	El conjunt de marjades, replans i escalonades. Balustrada de l'accés a la biblioteca.
Intervencions preferents	-
Intervencions admissibles	Restauració, conservació i consolidació.
Usos permesos	Xarxa viària, espai lliure públic.
Definició de l'entorn de protecció	
L'element catalogat s'inclou dintre de l'entorn de protecció del conjunt patrimonial format pel Convent de Nostra Senyora i l'Hort des Tarongers AR-01.	
Regulació de l'entorn de protecció	
Les intervencions a realitzar a l'entorn de protecció hauran d'integrar-se amb el conjunt patrimonial format pel Convent de Nostra Senyora de Loreto i l'hort des Tarongers, especialment pel que fa a les textures, colors i materials emprats. El volum, la tipologia, la morfologia i el cromatisme de les intervencions no podran alterar el caràcter arquitectònic i paisatgístic del conjunt ni pertorbar la seva visualització.	

V PATRIMONI ETNOLOGIC

Timbes

TI-01

SA TIMBA

Fotografies:



Fotografies 2018:



Accés plaça de l'Església



Accés plaça de l'Església



V PATRIMONI ETNOLÒGIC

04. Galeres

V PATRIMONI ETNOLÒGIC		GA-01
Galeres		
GALERA DES SEMENTER DE S'HORT DE SON JOAN ARNAU		

Identificació de l'element**Tipologia**

Galera

Ús original

Evitar l'erosió

Ús actual

Evitar l'erosió

Titularitat

Privada

Autoria

Desconeguda

Cronologia

Documentada el 1645 (ROSSELLÓ, 2001: 85)

Estil

Arquitectura tradicional

Bibliografia

-

Referències històriques

-

Identificació espacial**Localització**

Al nord del terme municipal, dins el Sementer de s'Hort de Son Joan Arnau. S'hi pot accedir de ses Cases de Son Joan Arnau

Entorn / classe de sòl

Sòl rústic

Identificació CadastralPolígon 1
Parcel·la 166**UTM**X= 498176
Y= 4386139
Altitud= 165 m

V PATRIMONI ETNOLOGIC	GA-01
Galeres	
GALERA DES SEMENTER DE S'HORT DE SON JOAN ARNAU	

Descripció de l'element

Paret de pedra en sec, situada de forma perpendicular al xaragall. Longitud aproximada de 44 m de llargària per 5 m d'amplada i una alçada màxima de 0,60 m al nord i 1,65 m al sud.

Estat de conservació de l'element

_Estat general de conservació:

Regular

_Estat de conservació dels elements:

Regular

Intervencions o actuacions realitzades

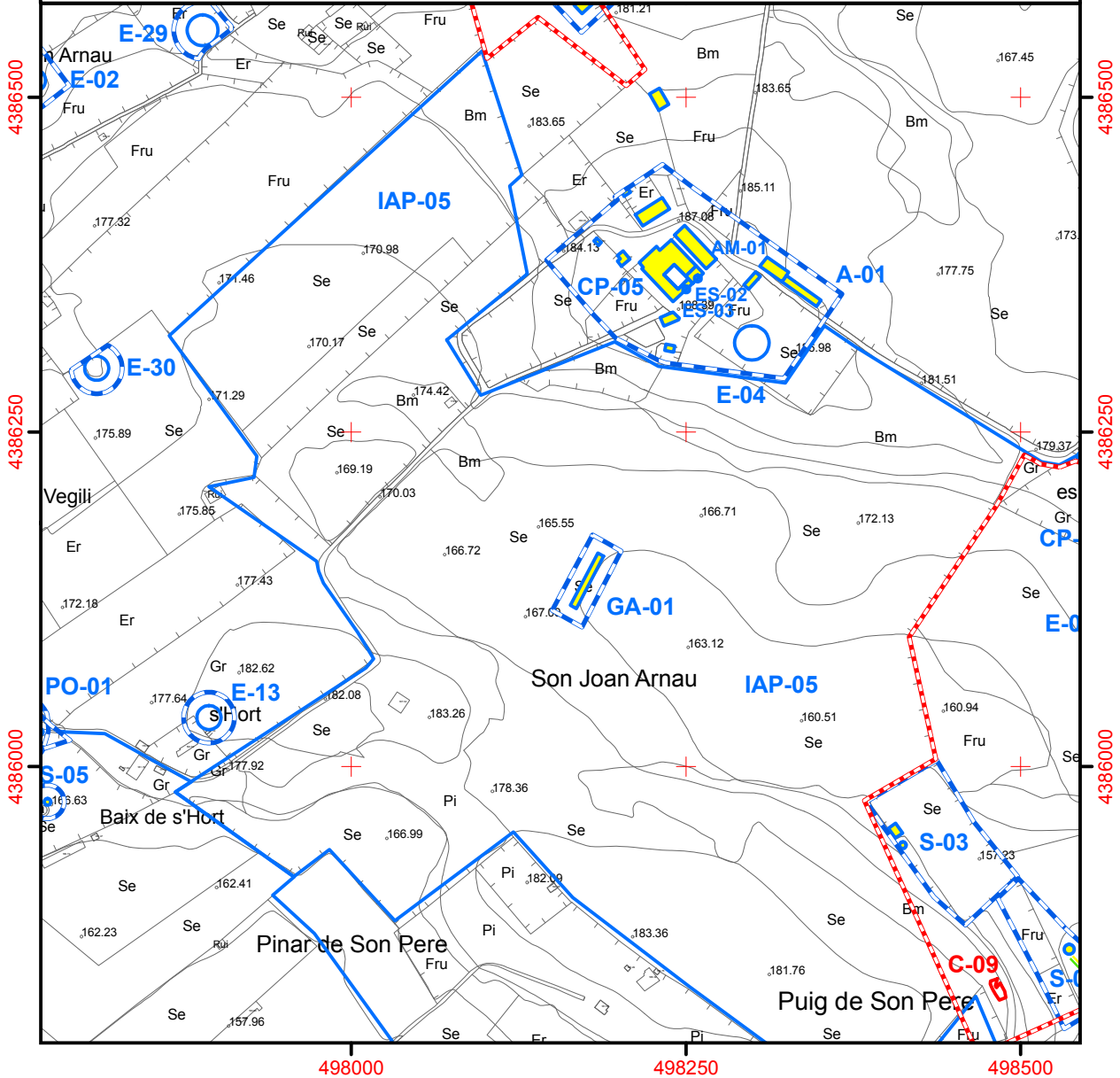
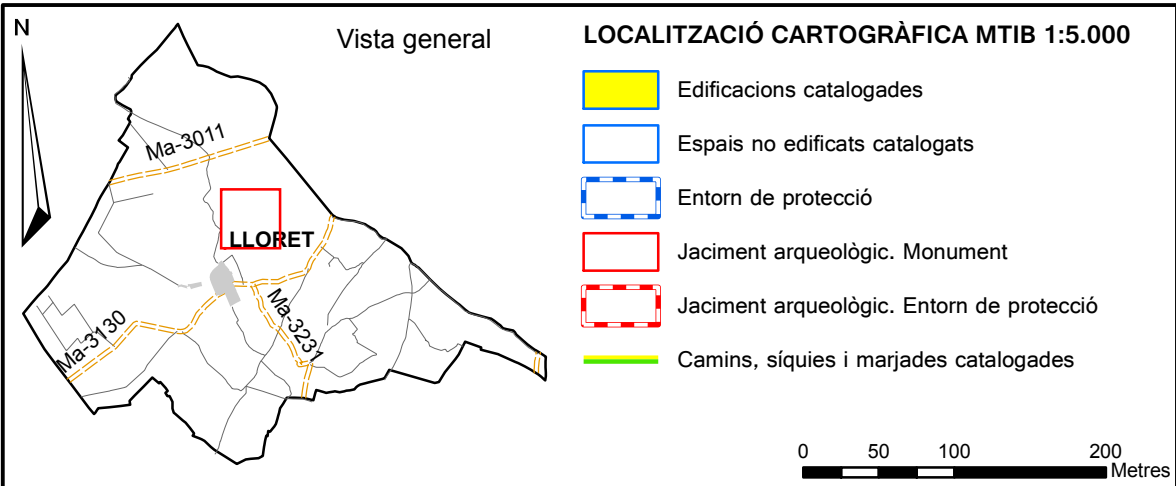
No es destaquen intervencions que puguin fer pensar en canvis substancials respecte la tipologia original.

PROTECCIÓ DE L'ELEMENT	
Grau de protecció Integral/parcial/ambiental	Integral
Protecció específica	-
Elements a preservar	La galera Els elements paredats en sec.
Intervencions preferents	
Intervencions admissibles	Restauració, conservació i consolidació.
Usos permesos	Haurà de mantenir un ús compatible amb l'adequat manteniment i protecció del bé.
Definició de l'entorn de protecció	
Es delimita com entorn de protecció una franja envoltant la galera amb una amplària de deu metres mesurats a partir de la cara exterior del mur amb el concret traçat que figura en la documentació gràfica adjunta.	
Regulació de l'entorn de protecció	
Les intervencions a realitzar a l'entorn de protecció hauran d'integrar-se amb la galera, especialment pel que fa a les textures, colors i materials emprats. En aquest entorn no podran produir-se augments de volum.	

Fotografies:

V PATRIMONI ETNOLÒGIC
Galeres

GA-01



V PATRIMONI ETNOLÒGIC	GA-02
Galeres	
GALERA DE SA ROTA DE CAN BEATET	

Identificació de l'element**Tipologia**

Galera

Ús original

Evitar l'erosió

Ús actual

Evitar l'erosió

Titularitat

Privada

Autoria

Desconeguda

Cronologia

-

Estil

Arquitectura tradicional

Bibliografia

-

Referències històriques

-

Identificació espacial**Localització**

A l'oest del terme municipal, dins sa Rota de Can Beatet (Son Cervera). S'hi pot accedir des del camí que va a les cases de sa Rota de Can Beatet.

Entorn / classe de sòl

Sòl rústic

Identificació CadastralPolígon 4
Parcel·la 83**UTM**X= 495238
Y= 4384874
Altitud= 120 m

V PATRIMONI ETNOLOGIC Galeres	GA-02
GALERA DE SA ROTA DE CAN BEATET	

Descripció de l'element

Paret de pedra en sec, situada de forma perpendicular al xaragall. Longitud de 13 m x 3 m d'amplada: 0,50 m d'altària a llevant i 1 m a ponent.

Estat de conservació de l'element

_Estat general de conservació:

Regular

_Estat de conservació dels elements:

Regular

Intervencions o actuacions realitzades

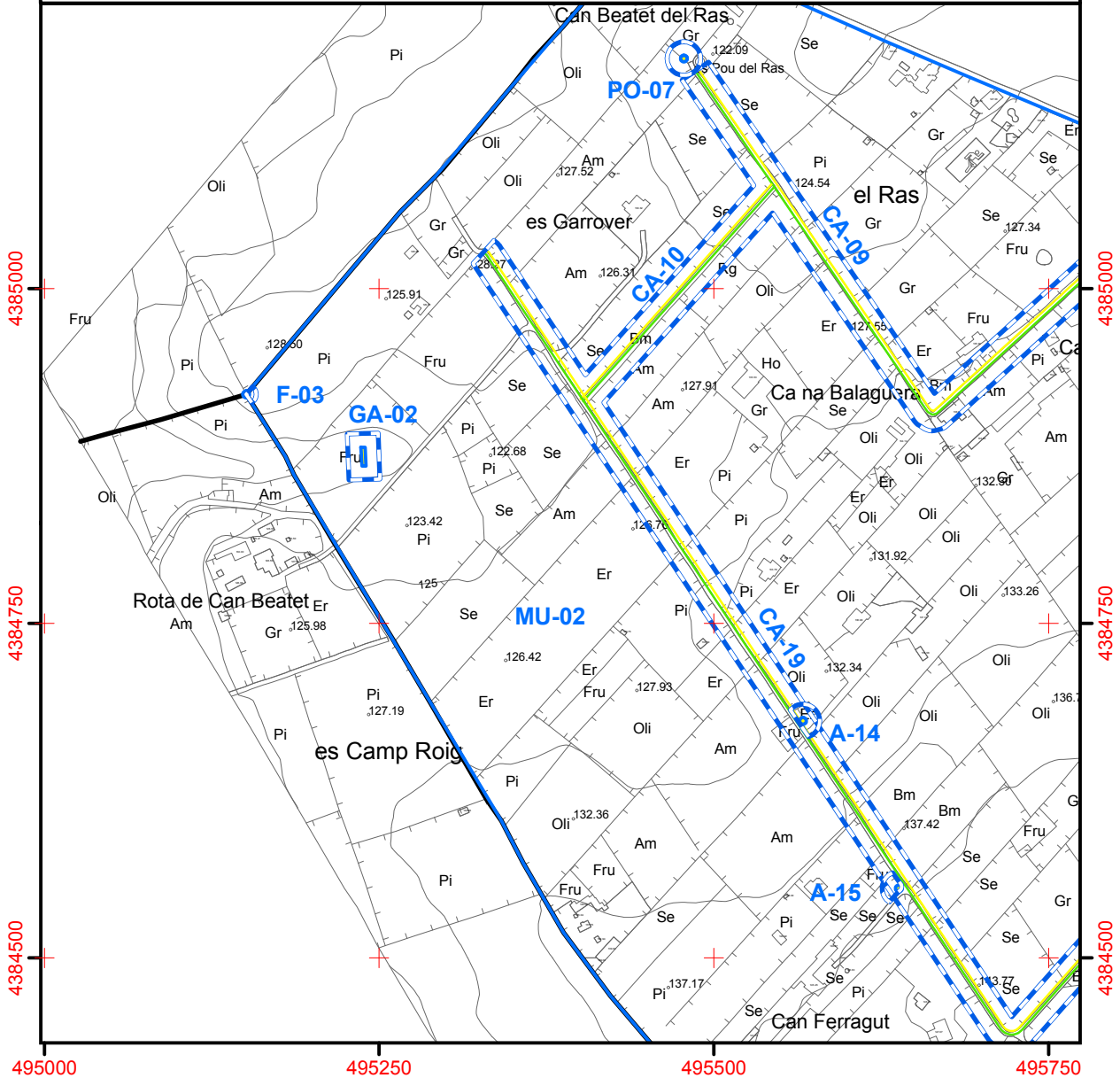
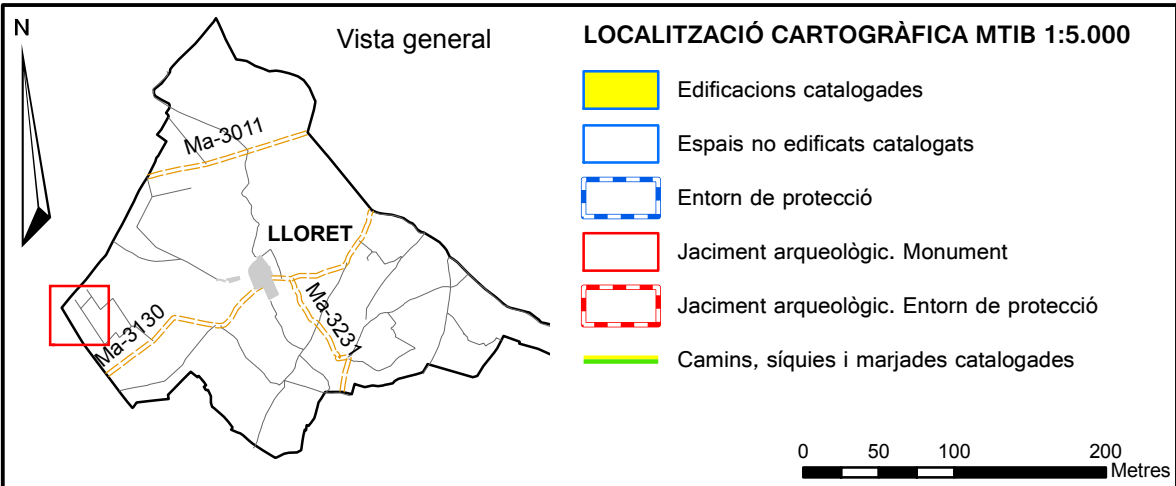
No es destaquen intervencions que puguin fer pensar en canvis substancials respecte la tipologia original.

PROTECCIÓ DE L'ELEMENT	
Grau de protecció Integral/parcial/ambiental	Integral
Protecció específica	-
Elements a preservar	La galera Els elements paredats en sec.
Intervencions preferents	-
Intervencions admissibles	Restauració, conservació i consolidació.
Usos permesos	Haurà de mantenir un ús compatible amb l'adequat manteniment i protecció del bé.
Definició de l'entorn de protecció	
Es delimita com entorn de protecció una franja envoltant la galera amb una amplària de deu metres mesurats a partir de la cara exterior del mur amb el concret traçat que figura en la documentació gràfica adjunta.	
Regulació de l'entorn de protecció	
Les intervencions a realitzar a l'entorn de protecció hauran d'integrar-se amb la galera, especialment pel que fa a les textures, colors i materials emprats. En aquest entorn no podran produir-se augments de volum.	

Fotografies:

V PATRIMONI ETNOLÒGIC
Galeres

GA-02



V PATRIMONI ETNOLÒGIC
05. Pi des Xibiu

V PATRIMONI ETNOLÒGIC Pi des Xibiu	PI-01
PI DES XIBIU DE SON MARRON	

Identificació de l'element**Tipologia**

Pi parat

Ús original

Enginy per a la caça

Ús actual

Sense ús

Titularitat

Privada

Autoria

Desconeguda

Cronologia

Mitjan segle XX

Estil

-

Bibliografia

-

Referències històriques

-

Identificació espacial**Localització**

Al nord del terme, dins sa Pleta de Son Marron, prop del denominat Camí des Macs. S'hi accedeix des de les cases de Son Marron.

Entorn / classe de sòl

Sòl rústic

Identificació CadastralPolígon 5
Parcel·la 55**UTM**X= 497305
Y= 4387597
Altitud= 152 m

V PATRIMONI ETNOLÒGIC	PI-01
Pi des Xibiu	
PI DES XIBIU DE SON MARRON	

Descripció de l'element

Es tracta d'un pi (*Pinus pinea*) destinat a la caça de xibiu, encerclat dins un tancat de paret de 10 m de diàmetre. La paret d'aquest cercle té uns 0,60 m d'alçada i uns 0,40 m d'amplada i amb un pas d'accés de 0,60 m d'amplària situat al costat de tramuntana. Repartides sobre la paret hi ha pedres grosses planes amb un forat per sostenir una barra d'ullastre que serveix per aguantar un conjunt de tres línies de fil ferro a mode de tancament. La cara interior d'aquesta paret està referida d'argamassa de tal manera que entre pedra i pedra no hi ha cap buit. Així mateix, ran de terra, hi ha forats distribuïts al llarg del tancat que servien d'amagatall i refugi als tords que queien enviscats, tot facilitant la seva captura.

Estat de conservació de l'element

_Estat general de conservació:

Dolent

_Estat de conservació dels elements:

Dolent

Intervencions o actuacions realitzades

No es destaquen intervencions que puguin fer pensar en canvis substancials respecte la tipologia original.

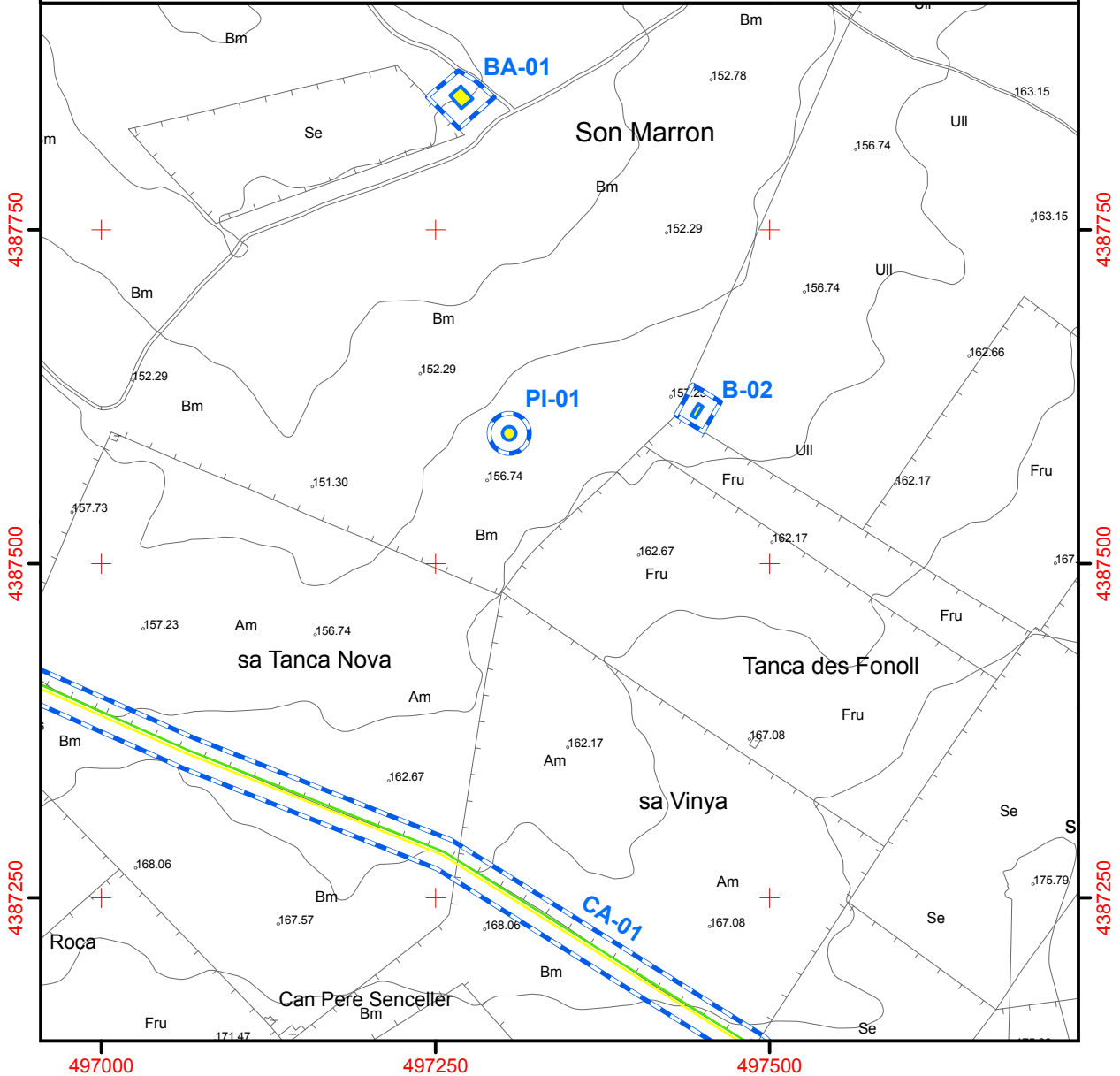
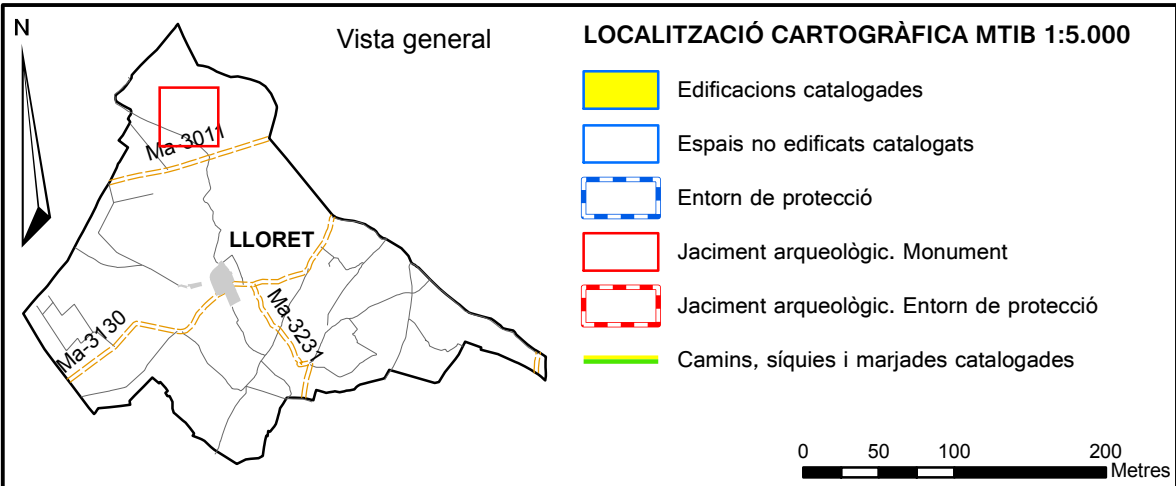
PROTECCIÓ DE L'ELEMENT	
Grau de protecció Integral/parcial/ambiental	Integral
Protecció específica	-
Elements a preservar	El conjunt del tancat, incloent el mur i les barres d'ullastre.
Intervencions preferents	Consolidació dels paraments. Neteja de la vegetació espontània.
Intervencions admissibles	Restauració, conservació i consolidació.
Usos permesos	Haurà de mantenir un ús compatible amb l'adequat manteniment i protecció del bé.
Definició de l'entorn de protecció	
Es delimita com entorn de protecció una franja envoltant el tancat amb una amplària de deu metres mesurats a partir de la cara exterior del tancat amb el concret traçat que figura en la documentació gràfica adjunta.	
Regulació de l'entorn de protecció	
Les intervencions a realitzar a l'entorn de protecció hauran d'integrar-se amb el tancat, especialment pel que fa a les textures, colors i materials emprats. En aquest entorn no podran produir-se augments de volum.	

Fotografies:



V PATRIMONI ETNOLÒGIC
Pi des Xibiu

PI-01



V PATRIMONI ETNOLÒGIC

6. Barraques de roter

V PATRIMONI ETNOLÒGIC Barraques	B-01
BARRACA DES TAREOLS. SON GELABERT DE BAIX.	

Identificació de l'element**Tipologia**

Barraca

Ús original

Refugi

Ús actual

Sense ús

Titularitat

Privada

Autoria

Desconeguda

Cronologia

-

Estil

Arquitectura popular

Bibliografia

-

Referències històriques

-

Identificació espacial**Localització**

A l'est del terme, dins la Pleta de Son Gelabert de Baix, prop del camí de cas Moro Tabac, a l'indret de sa Fita de sa Comuna. S'hi accedeix des del camí de cas Moro Tabac.

Entorn / classe de sòl

Sòl rústic

Identificació Cadastral

Polígon 4
Parcel·la 215

UTM

X= 496433
Y= 4385788
Altitud= 155 m

V PATRIMONI ETNOLÒGIC Barraques	B-01
BARRACA DES TAREOLS. SON GELABERT DE BAIX.	

Descripció de l'element

Construcció de planta quadrangular de 4 m x 3,80 m i una alçada de 1,75 m, de paret seca, amb falsa bòveda i troncs d'ullastre que sustentaven la coberta (actualment derruïda). Resta el portal de 1,25 m x 0,60 m, amb llinda, orientat a migjorn i situat al costat de llevant de la barraca. A l'interior destaca un armariet situat al costat de ponent.

El topònim queda recollit al Mapa Topogràfic Balear (1990-1993) 1:5.000, i al Mapa de Normes Subsidiàries - aprovació inicial- d'elements d'interès històric artístic de l'Ajuntament de Lloret de Vista Alegre (1997) 1:10.000. Així mateix, al Plànol de sa Comuna de Llorito. Guia de Visita (1990) també el recull encara que fora de sa Comuna.

Estat de conservació de l'element**_Estat general de conservació:**

Dolent

_Estat de conservació dels elements:

Dolent. S'ha esbucat la coberta.

Intervencions o actuacions realitzades

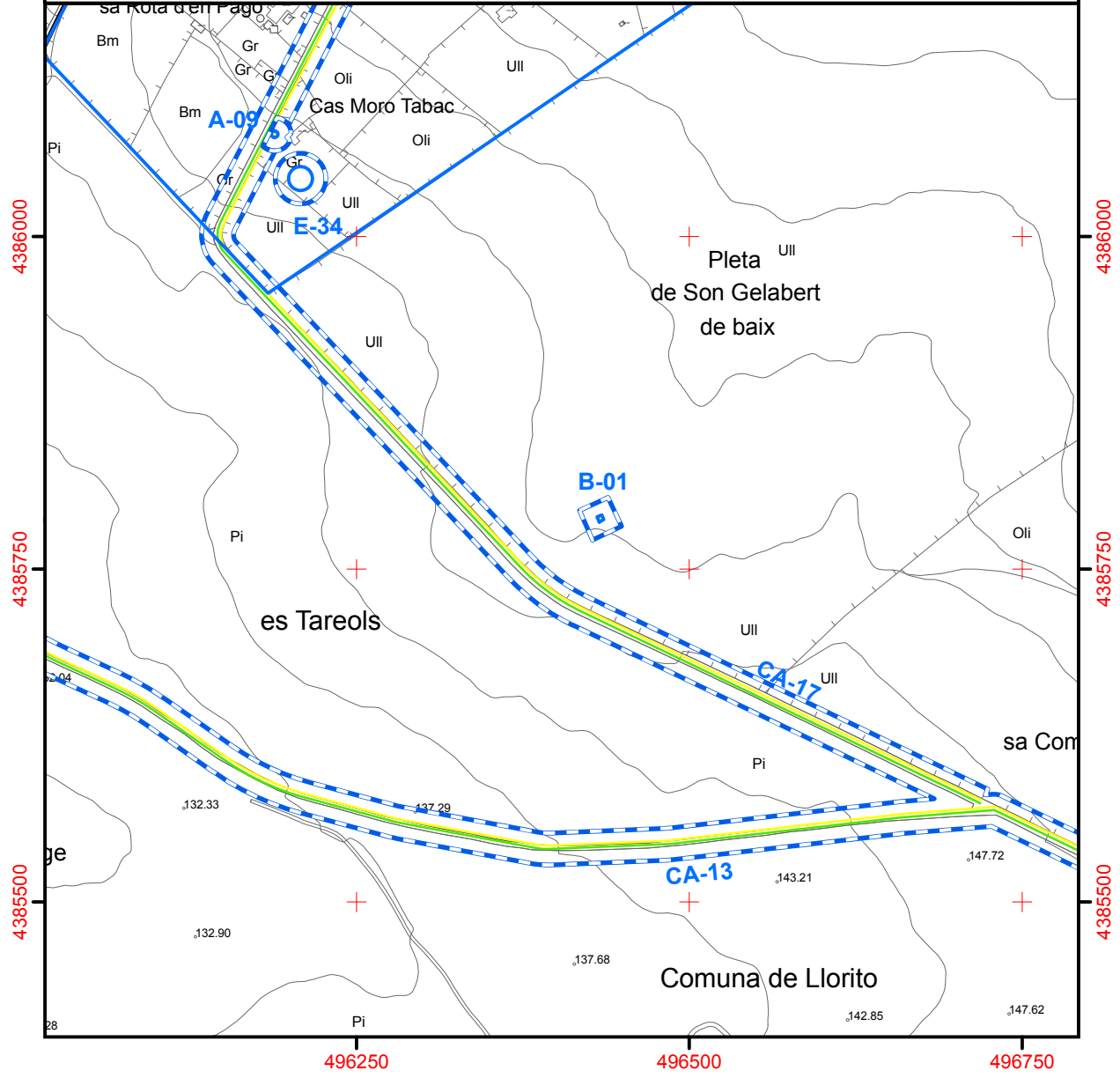
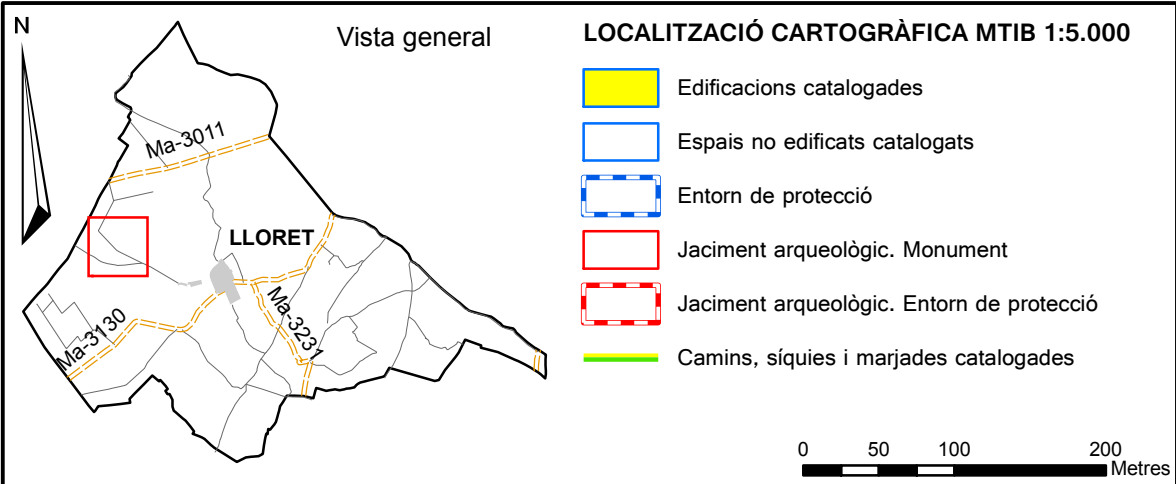
No es destaquen intervencions que puguin fer pensar en canvis substancials respecte la tipologia original.

PROTECCIÓ DE L'ELEMENT	
Grau de protecció Integral/parcial/ambiental	Integral
Protecció específica	-
Elements a preservar	El conjunt de la barraca.
Intervencions preferents	Reparar la coberta de la barraca. Netejar la vegetació espontània.
Intervencions admissibles	Restauració, conservació i consolidació.
Usos permesos	Haurà de mantenir un ús compatible amb l'adequat manteniment i protecció del bé.
Definició de l'entorn de protecció	
Es delimita com entorn de protecció una franja envoltant la barraca amb una amplària de deu metres mesurats a partir de la cara exterior de la barraca amb el concret traçat que figura en la documentació gràfica adjunta.	
Regulació de l'entorn de protecció	
Les intervencions a realitzar a l'entorn de protecció hauran d'integrar-se amb la barraca, especialment pel que fa a les textures, colors i materials emprats. En aquest entorn no podran produir-se augments de volum.	

Fotografies:

V PATRIMONI ETNOLÒGIC
Barraques

B-01



V PATRIMONI ETNOLÒGIC Barraques	B-02
BARRACA DES PORCS DE SA PLETA DE SON MARRON	

Identificació de l'element**Tipologia**

Barraca

Ús original

Refugi per a bestiar

Ús actual

Sense ús

Titularitat

Privada

Autoria

Desconeguda

Cronologia

-

Estil

Arquitectura popular

Bibliografia

-

Referències històriques

-

Identificació espacial**Localització**

Al nord del terme, dins sa Pleta de la possessió de Son Marron, prop del cantó nord-est de sa Tanca des Fonoll. S'hi pot accedir des de les cases de Son Marron.

Entorn / classe de sòl

Sòl rústic

Identificació Cadastral

Polígon 5
Parcel·la 55

UTM

X= 497445
Y= 4387614
Altitud= 154 m

V PATRIMONI ETNOLOGIC	B-02
Barraques	
BARRACA DES PORCS DE SA PLETA DE SON MARRON	

Descripció de l'element

Construcció de planta rectangular de 4 m x 10 m, de paret seca amb coberta de pedra i terra sostinguda per bigues d'ullastre. Els murs tenen una gruixa de 1 m. La coberta, actualment de teules, està parcialment derruïda. A la part de migjorn disposa de dos accessos condicionats pel bestiar. Aquests accessos tenen unes dimensions de 0,6 m d'amplària per 1,1 m d'altura. El situat al nord es troba paredat.

Estat de conservació de l'element**_Estat general de conservació:**

Dolent. Part de la coberta i dels paraments es troben esboldregats.

_Estat de conservació dels elements:

Dolent

Intervencions o actuacions realitzades

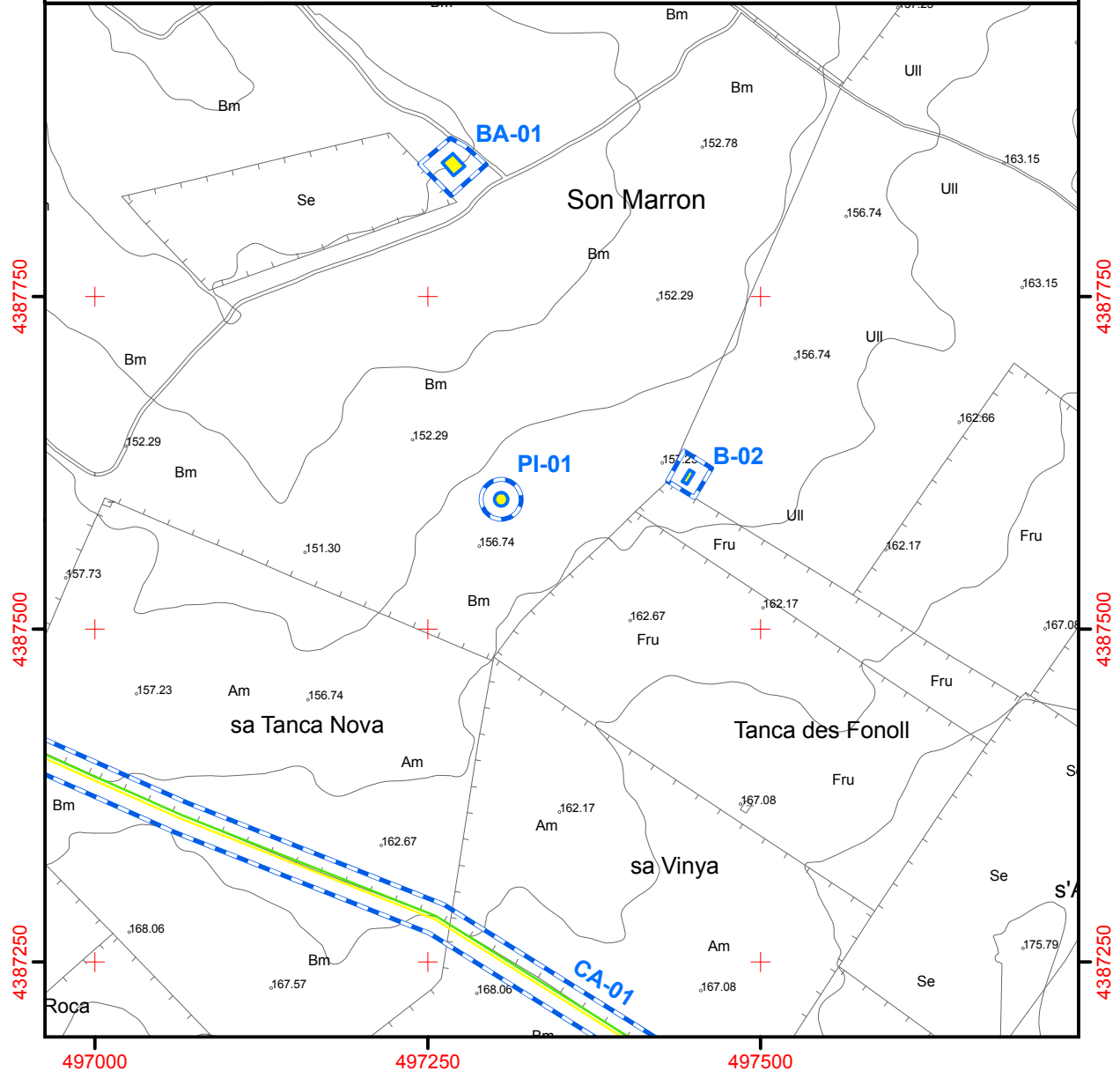
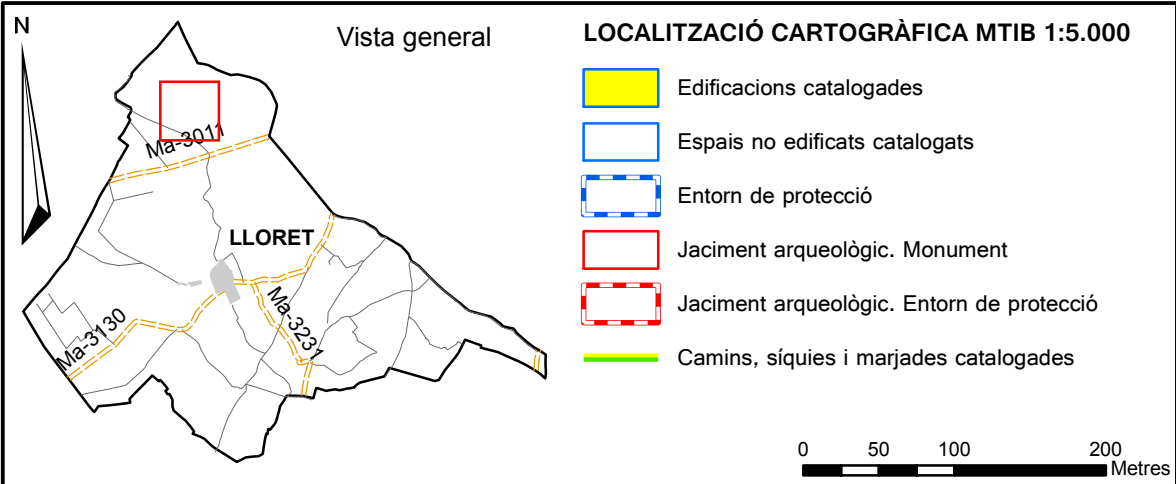
No es destaquen intervencions que puguin fer pensar en canvis substancials respecte la tipologia original.

PROTECCIÓ DE L'ELEMENT	
Grau de protecció Integral/parcial/ambiental	Integral
Protecció específica	-
Elements a preservar	El conjunt de la barraca.
Intervencions preferents	Reparar la coberta i els paraments de la barraca. Neteja de la vegetació espontània.
Intervencions admissibles	Restauració, conservació i consolidació.
Usos permesos	Haurà de mantenir un ús compatible amb l'adequat manteniment i protecció del bé.
Definició de l'entorn de protecció	
Es delimita com entorn de protecció una franja envoltant la barraca amb una amplària de deu metres mesurats a partir de la cara exterior de la barraca amb el concret traçat que figura en la documentació gràfica adjunta.	
Regulació de l'entorn de protecció	
Les intervencions a realitzar a l'entorn de protecció hauran d'integrar-se amb la barraca, especialment pel que fa a les textures, colors i materials emprats. En aquest entorn no podran produir-se augments de volum.	

Fotografies:

V PATRIMONI ETNOLÒGIC
Barraques

B-02



V PATRIMONI ETNOLÒGIC Barraques	B-03
BARRACA DE CAN NADAL ROSSET	

Identificació de l'element**Tipologia**

Barraca

Identificació espacial**Localització**

Al nord del terme municipal, entre ses Rotes Velles, Son Gelabert d'Alt, es Rafalot i Son Gelabert de Baix. Dins els establiments de Son Gelabert. S'hi accedeix des del camí des Establidors.

Entorn / classe de sòl

Sòl rústic

Ús original

Refugi per a bestiar

Ús actual

Sense ús

Identificació Cadastral

Polígon 4
Parcel·la 157

UTM

X= 496451
Y= 4386622
Altitud= 170 m

Titularitat

Privada

Autoria

Desconeguda

Cronologia

-

Estil

Arquitectura popular

Bibliografia

-

Referències històriques

-

V PATRIMONI ETNOLÒGIC

Barraques

B-03

BARRACA DE CAN NADAL ROSSET

Descripció de l'element

Barraca de bestiar de planta quadrada amb unes dimensions exteriors de 2,20 m x 2,20 m i una altura de 2,3 m, amb coberta de curucull i portal d'accés orientat a migjorn de 0,60 m x 1 m. Al costat de la barraca la paret seca presenta un portell de 0,8 m d'amplària. La barraca està situada a la tanca de darrera les cases, adossada al racó nord-est de la tanca.

Estat de conservació de l'element

_Estat general de conservació:

Regular

_Estat de conservació dels elements:

Regular

Intervencions o actuacions realitzades

No es destaquen intervencions que puguin fer pensar en canvis substancials respecte la tipologia original.

PROTECCIÓ DE L'ELEMENT	
Grau de protecció Integral/parcial/ambiental	Integral
Protecció específica	-
Elements a preservar	El conjunt de la barraca i la paret seca.
Intervencions preferents	Neteja de la vegetació espontània.
Intervencions admissibles	Restauració, conservació i consolidació.
Usos permesos	Haurà de mantenir un ús compatible amb l'adequat manteniment i protecció del bé.
Definició de l'entorn de protecció	
Es delimita com entorn de protecció una franja envoltant la barraca amb una amplària de deu metres mesurats a partir de la cara exterior de la barraca amb el concret traçat que figura en la documentació gràfica adjunta.	
Regulació de l'entorn de protecció	
Les intervencions a realitzar a l'entorn de protecció hauran d'integrar-se amb la barraca, especialment pel que fa a les textures, colors i materials emprats. En aquest entorn no podran produir-se augments de volum.	

Fotografies:



V PATRIMONI ETNOLÒGIC

7. Sestadors

V PATRIMONI ETNOLÒGIC		SE-01
Sestadors		
SESTADORS DE SON GELABERT DE BAIX		

Identificació de l'element**Tipologia**

Sestadors

Ús original

Refugi bestiar oví

Ús actual

Residencial

Titularitat

Privada

Autoria

Desconeguda

Cronologia

-

Estil

Arquitectura tradicional

Bibliografia

-

Referències històriques

-

Identificació espacial**Localització**

Al nord-oest del terme, dins la possessió de Son Gelabert de Baix, a l'extrem sud-est de sa Pleta. S'hi accedeix des de les Cases de Son Gelabert de Baix.

Identificació Cadastral

Polígon 4
Parcel·la 215

UTM

X= 496897
Y= 4385915
Altitud= 172 m

V PATRIMONI ETNOLÒGIC Sestadors	SE-01
SESTADORS DE SON GELABERT DE BAIX	

Descripció de l'element

Construcció de planta rectangular i coberta de dos aiguavessos amb cisterna adossada a la façana. A l'extrem de llevant hi ha un porxe que té accés des de sa Pleta i des del Corral de ses Figueres de Moro.

Estat de conservació de l'element

_Estat general de conservació:

Bo

_Estat de conservació dels elements:

Bo

Intervencions o actuacions realitzades

Els sestadors han estat competament rehabilitats i convertits en habitatge. S'ha eliminat la barraca d'un sol aiguavés situada al costat de ponent. S'ha eliminat el corral tancat de paret seca situat al migjorn.

PROTECCIÓ DE L'ELEMENT	
Grau de protecció Integral/parcial/ambiental	Parcial
Protecció específica	-
Elements a preservar	Volumetria, estructura i façanes. Cisterna adossada. Porxe situat al costat de llevant.
Intervencions preferents	-
Intervencions admissibles	Restauració, conservació, consolidació i rehabilitació.
Usos permesos	Els corresponents a la zona en la qual s'ubica segons el planejament urbanístic.
Definició de l'entorn de protecció	
S'estableix com entorn de protecció un àmbit que abasta el conjunt de les cases CP-02 i els sestadors SE-01 amb el concret traçat que figura en la documentació gràfica adjunta.	
Regulació de l'entorn de protecció	
Les intervencions a realitzar a l'entorn de protecció hauran d'integrar-se amb el conjunt catalogat, especialment pel que fa a les textures, colors i materials emprats. En aquest entorn no podran produir-se augments de volum.	

V PATRIMONI ETNOLOGIC

Sestadors

SE-01

SESTADORS DE SON GELABERT DE BAIX

Fotografies:

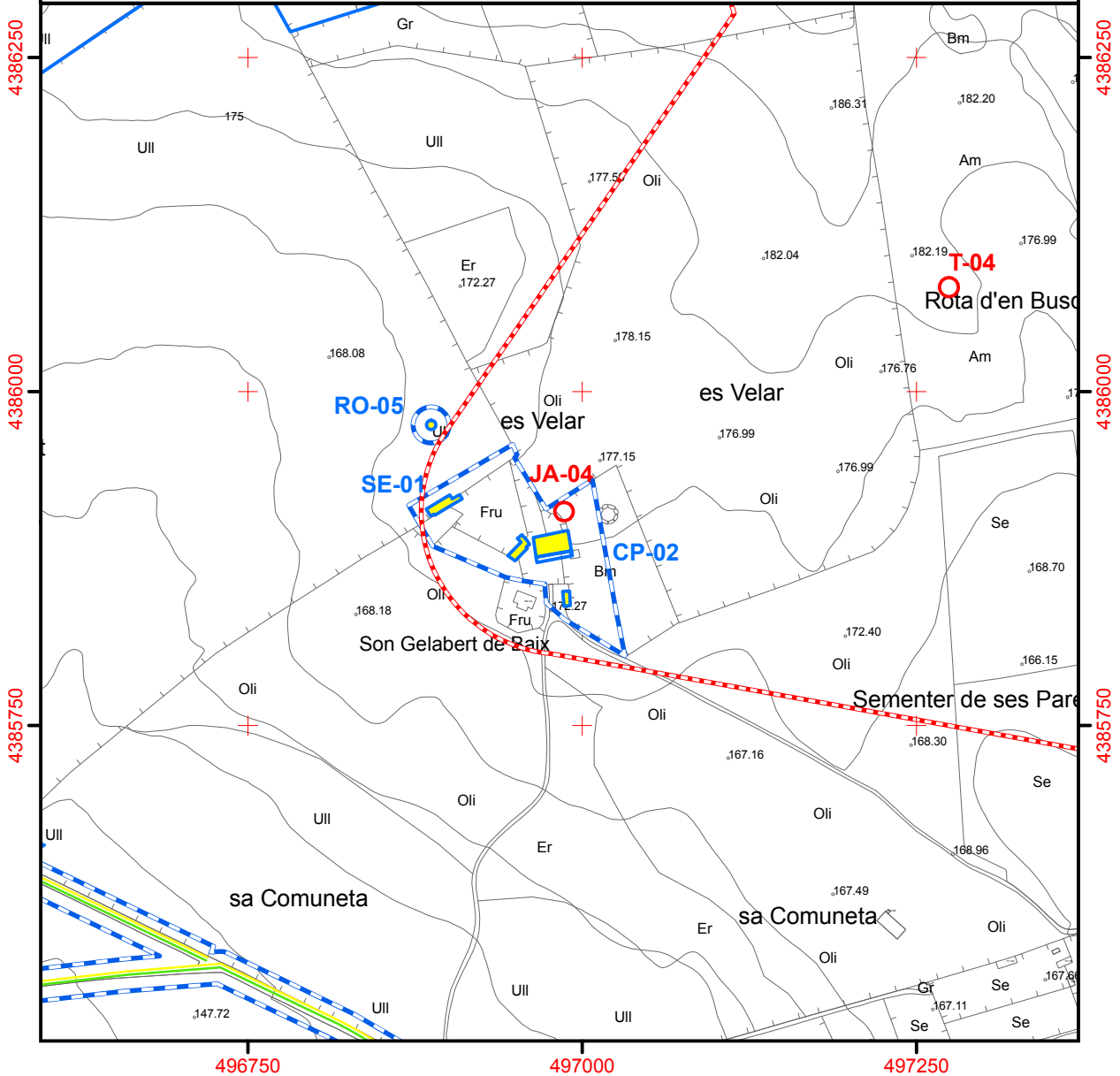
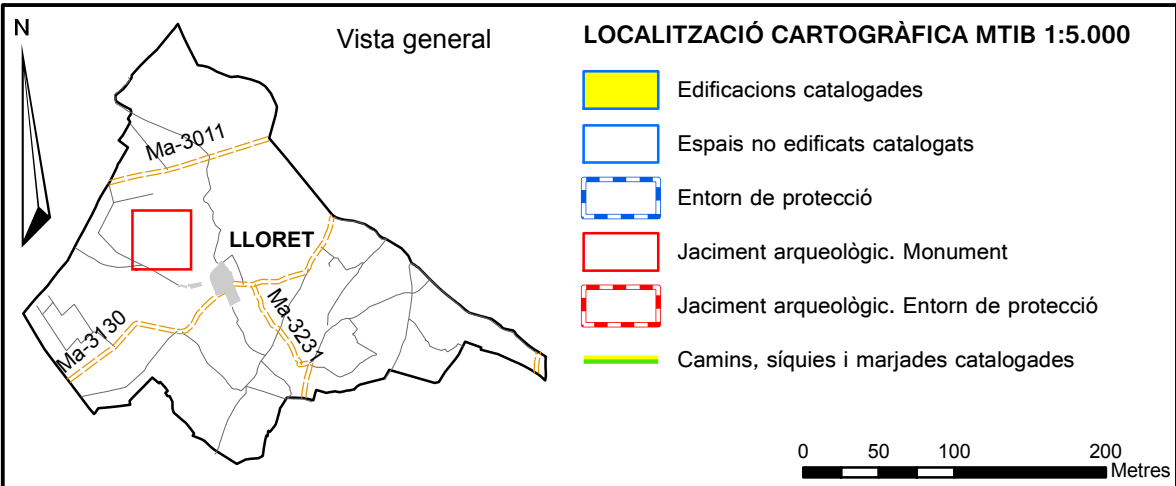


Fotografies 2018:



V PATRIMONI ETNOLÒGIC
Sestadors

SE-01



V PATRIMONI ETNOLÒGIC		SE-02
Sestadors		
SESTADORS DE SON GELABERT D'ALT		

Identificació de l'element**Tipologia**

Sestadors

Ús original

Refugi ovi

Ús actual

Agrícola-ramader

Titularitat

Privada

Autoria

Desconeguda

Cronologia

-

Estil

Arquitectura tradicional

Bibliografia

-

Referències històriques

-

Identificació espacial**Localització**

Al nord del terme, dins la possessió de Son Gelabert d'Alt, entre el Sementer d'Enmig i sa Pleta. Accés des de les Cases de Son Gelabert d'Alt.

Identificació Cadastral

Polígon 4
Parcel·la 214

UTM

X= 497338
Y= 4386365
Altitud= 195 m

V PATRIMONI ETNOLÒGIC Sestadors	SE-02
SESTADORS DE SON GELABERT D'ALT	

Descripció de l'element

Construcció de pedra de planta rectangular (19 m x 4,50 m) i coberta d'un aiguavés. La coberta és de teules sobre encanyissat i bigues de fusta. Presenta dos portals situats a la meitat de la construcció els quals donen accés des de migjorn i tramuntana. Els portals tenen la llinda de fusta.

Estat de conservació de l'element

_Estat general de conservació:

Regular

_Estat de conservació dels elements:

Regular

Intervencions o actuacions realitzades

No es destaquen intervencions que puguin fer pensar en canvis substancials respecte la tipologia original.

PROTECCIÓ DE L'ELEMENT	
Grau de protecció Integral/parcial/ambiental	Integral
Protecció específica	-
Elements a preservar	Volumetria, estructura i façanes incloent el tractament del parament i totes les obertures dels sestadors.
Intervencions preferents	-
Intervencions admissibles	Restauració, conservació, consolidació.
Usos permesos	Els corresponents a la zona en la qual s'ubica segons el planejament urbanístic.
Definició de l'entorn de protecció	
S'estableix com entorn de protecció un àmbit que abasta el conjunt de les cases CP-01, els sestadors SE-02, el corral MU-01, l'era E-01 i el rotlle de sitja RO-04 amb el concret traçat que figura en la documentació gràfica adjunta.	
Regulació de l'entorn de protecció	
Les intervencions a realitzar a l'entorn de protecció hauran d'integrar-se amb el conjunt catalogat, especialment pel que fa a les textures, colors i materials emprats. En aquest entorn no podran produir-se augments de volum.	

V PATRIMONI ETNOLOGIC

Sestadors

SE-02

SESTADORS DE SON GELABERT D'ALT

Fotografies:

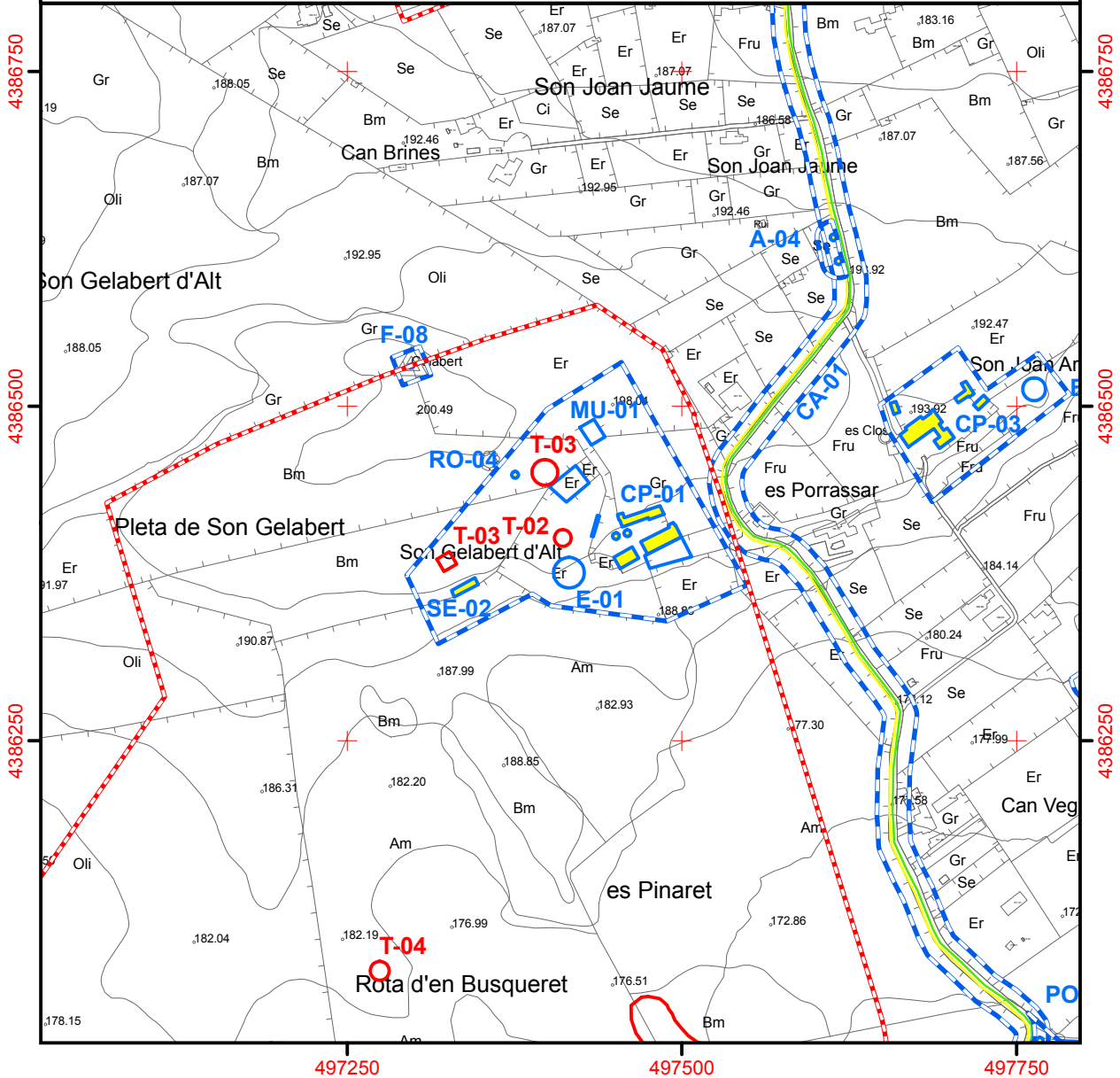
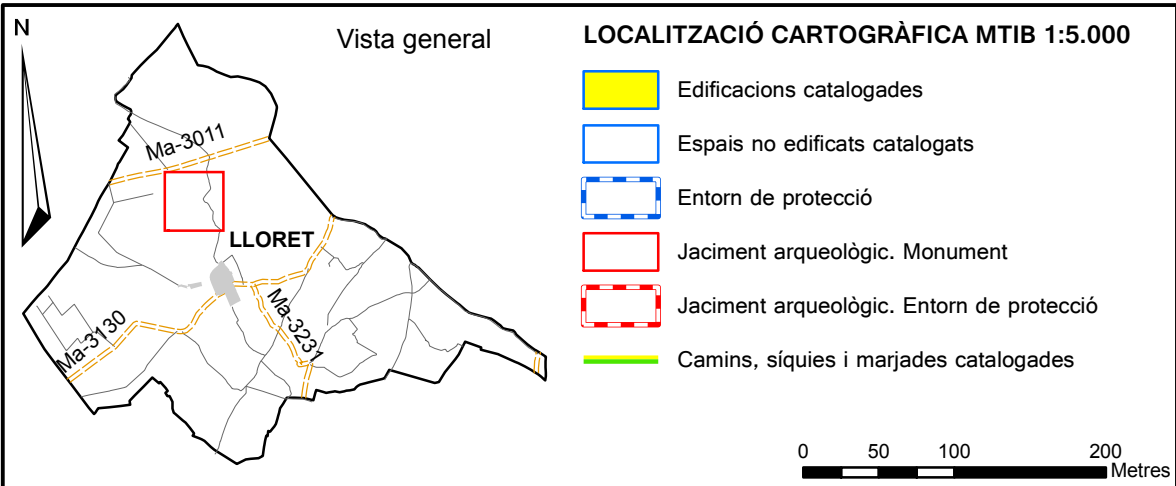


Fotografies 2018:



V PATRIMONI ETNOLÒGIC
Sestadors

SE-02



V PATRIMONI ETNOLOGIC		SE-03
Sestadors		
SESTADORS VELLS DE SON MARRON		

Identificació de l'element**Tipologia**

Sestadors

Ús original

Refugi oví

Ús actual

Refugi oví

Titularitat

Privada

Autoria

Desconeguda

Cronologia

-

Estil

Arquitectura tradicional

Bibliografia

-

Referències històriques

-

Identificació espacial**Localització**

Al nord del terme, dins la possessió de Son Marron. Entre sa Tanca Nova i es Figueralet. Accés des de les Cases de Son Marron.

Identificació Cadastral

Polígon 5
Parcel·la 47

UTM

X= 497801
Y= 4387516
Altitud= 170 m

V PATRIMONI ETNOLOGIC Sestadors	SE-03
SESTADORS VELLS DE SON MARRON	

Descripció de l'element

Construcció de pedra de planta rectangular i coberta d'un aiguavés, assentat sobre la paret de la tanca. Disposa de tres separacions interiors amb quatre pilastres de sustentació de marès. Té un portal central a la part de ponent de la construcció i tres portals a llevant.

Estat de conservació de l'element**_Estat general de conservació:**

Dolent. Els paraments i la coberta dels sestadors presenten desperfectes.

_Estat de conservació dels elements:

Dolent

Intervencions o actuacions realitzades

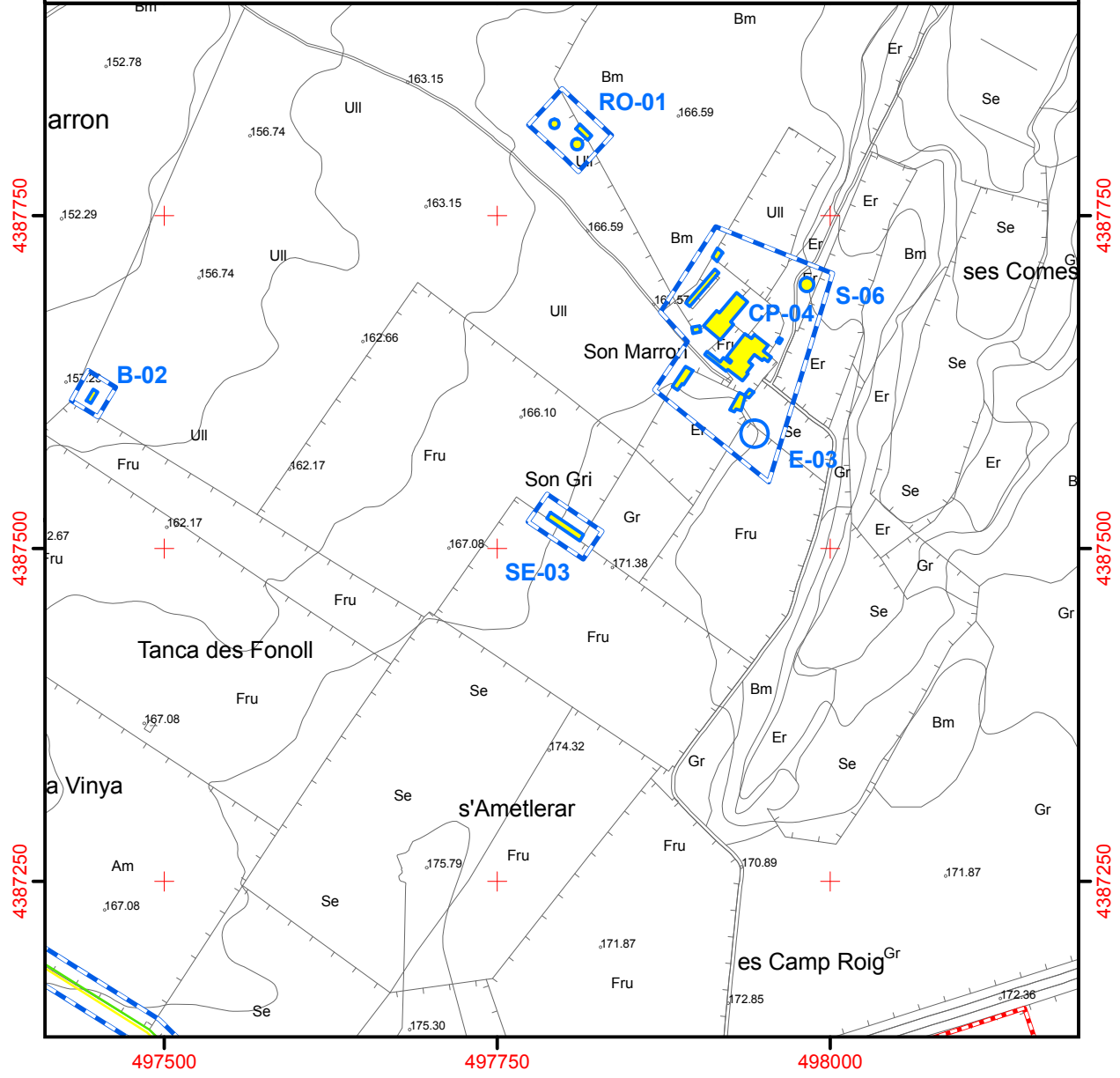
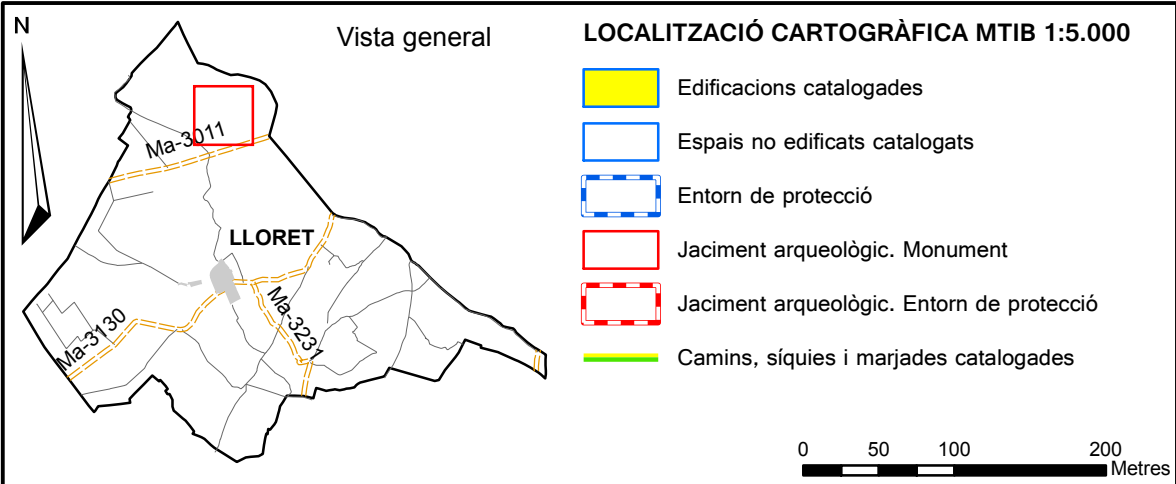
No es destaquen intervencions que puguin fer pensar en canvis substancials respecte la tipologia original

PROTECCIÓ DE L'ELEMENT	
Grau de protecció Integral/parcial/ambiental	Integral
Protecció específica	-
Elements a preservar	Volumetria, estructura i façanes incloent el tractament del parament i totes les obertures dels sestadors.
Intervencions preferents	Reparar els desperfectes dels paraments i de la coberta.
Intervencions admissibles	Restauració, conservació, consolidació.
Usos permesos	Els corresponents a la zona en la qual s'ubica segons el planejament urbanístic.
Definició de l'entorn de protecció	
Es delimita com entorn de protecció una franja envoltant els sestadors amb una amplària de deu metres mesurats a partir de la cara exterior dels paraments amb el concret traçat que figura en la documentació gràfica adjunta.	
Regulació de l'entorn de protecció	
Les intervencions a realitzar a l'entorn de protecció hauran d'integrar-se amb els sestadors, especialment pel que fa a les textures, colors i materials emprats. En aquest entorn no podran produir-se augments de volum.	

Fotografies:

V PATRIMONI ETNOLÒGIC
Sestadors

SE-03



V PATRIMONI ETNOLÒGIC Sestadors	SE-04
SESTADORS DE SON JOAN ARNAU	

Identificació de l'element**Tipologia**

Sestadors

Ús original

Refugi oví

Ús actual

Agrícola-ramader

Titularitat

Privada

Autoria

Desconeguda

Cronologia

-

Estil

Arquitectura tradicional

Bibliografia

-

Referències històriques

-

Identificació espacial**Localització**

Al nord-est del terme, dins la possessió de Son Joan Arnau. Entre sa Pleta i sa Roteta. Accés des de les Cases de Son Joan Arnau.

Identificació Cadastral

Polígon 1
Parcel·la 166

UTM

X= 498178
Y= 4386573
Altitud= 175 m

V PATRIMONI ETNO LòGIC Sestadors	SE-04
SESTADORS DE SON JOAN ARNAU	

Descripció de l'element

Construcció de pedra en verd amb cantoneres de pedra, de planta rectangular i coberta de teules de dos aiguavessos. D'una planta d'altura excepte a la part de llevant on es localitza un sostre a la planta pis. La teulada es sustenta amb quatre pilars de marès. Té una sèrie de petites obertures rectangulars per a la ventilació. Té porta d'accés al nord que dona a dins la Pleta i al sud dins un corral; a llevant té un portal de portassa i una finestra al sostre.

Estat de conservació de l'element**_Estat general de conservació:**

Regular. Els paraments presenten alguns descrostats en la part baixa.

_Estat de conservació dels elements:

Regular

Intervencions o actuacions realitzades

No es destaquen intervencions que puguin fer pensar en canvis substancials respecte la tipologia original.

PROTECCIÓ DE L'ELEMENT	
Grau de protecció Integral/parcial/ambiental	Integral
Protecció específica	-
Elements a preservar	Volumetria, estructura i façanes incloent el tractament del parament i totes les obertures dels sestadors.
Intervencions preferents	Reparar els desperfectes del parament.
Intervencions admissibles	Restauració, conservació, consolidació.
Usos permesos	Els corresponents a la zona en la qual s'ubica segons el planejament urbanístic.
Definició de l'entorn de protecció	
Es delimita com entorn de protecció una franja envoltant els sestadors amb una amplària de deu metres mesurats a partir de la cara exterior dels paraments amb el concret traçat que figura en la documentació gràfica adjunta.	
Regulació de l'entorn de protecció	
Les intervencions a realitzar a l'entorn de protecció hauran d'integrar-se amb els sestadors, especialment pel que fa a les textures, colors i materials emprats. En aquest entorn no podran produir-se augments de volum.	

V PATRIMONI ETNOLÒGIC

Sestadors

SE-04

SESTADORS DE SON JOAN ARNAU

Fotografies:

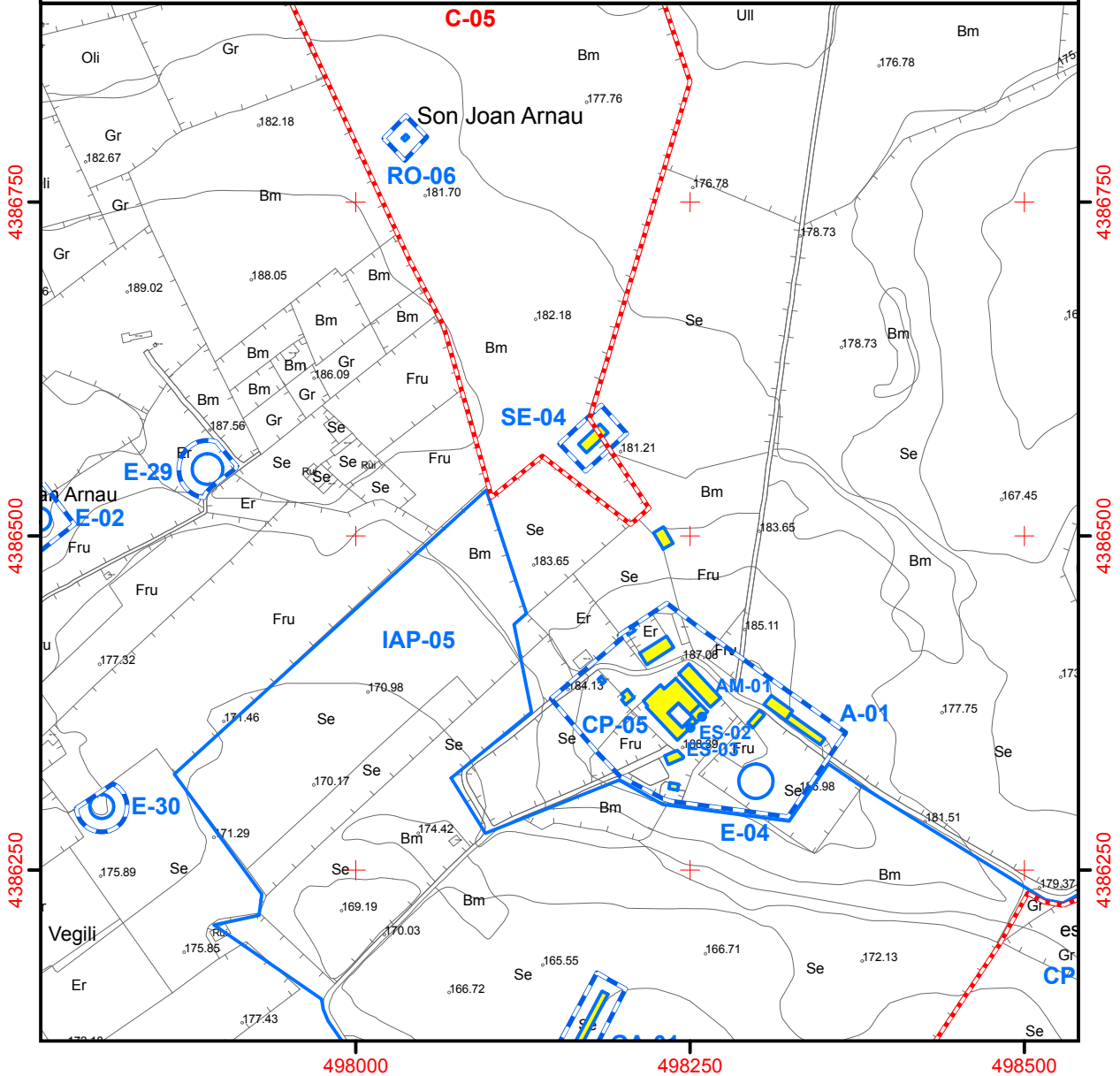
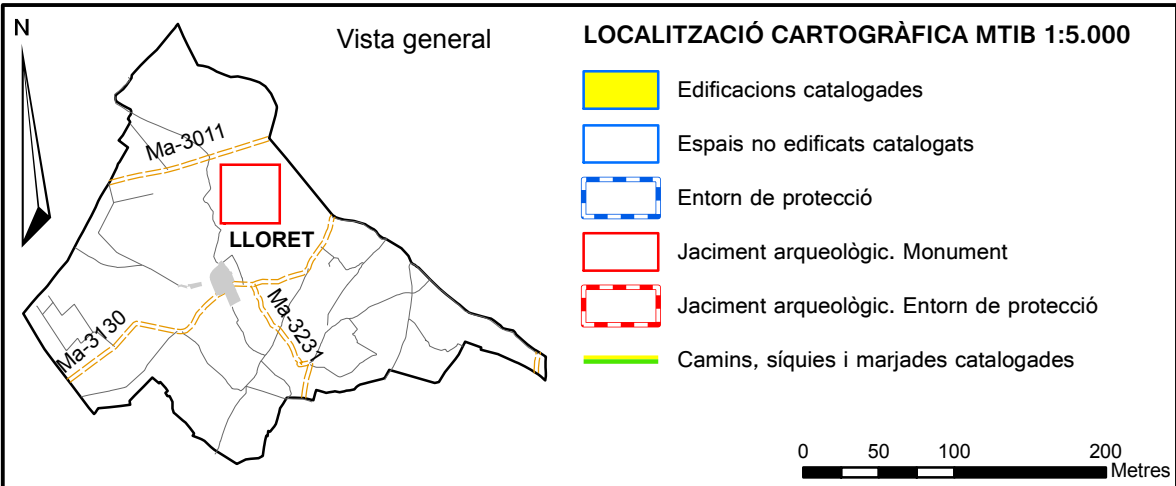


Fotografies 2018:



V PATRIMONI ETNOLÒGIC
Sestadors

SE-04



V PATRIMONI ETNOLÒGIC
8. Forns de calç

V PATRIMONI ETNOLOGIC		FO-01
Forns de calç		
FORNS DE CALÇ DE SA PLETA DE SON MARRON		

Identificació de l'element**Tipologia**

Forn de calç

Identificació espacial**Localització**

Al nord del terme, dins sa Pleta de la possessió de Son Marron, ran del Xaragall de Ca s'Hereu. La localització i situació dels dos forns és la següent: 1. Un situat en el pendís nord del llit del xaragall, prop d'una explanada, entre es Coster de sa Caseta i es Coster des Colls

2. L'altre està situat en el pendís sud del xaragall, dins el bosc i ran del camí que condueix des del Coster des Colls a ses Barreres de Son Marron.

Entorn / classe de sòl

Sòl rústic

Ús original

Elaboració de calç

Ús actual

Sense ús

Identificació Cadastral

Polígon 5
Parcel·la 55

UTM

X= 496968 (1)
496944 (2)

Y= 4388058 (1)
4388261 (2)

Altitud= (1) 134m
(2) 124m

Titularitat

Privada

Autoria

Desconeguda

Cronologia

Hi ha referències històriques de forns de calç a la possessió de Son Marron des del 1684 (ROSSELLÓ VAQUER, 2002: Noticiari de Llorito segles XIII-XX, 98- 99).

Estil

Arquitectura popular

Bibliografia

ROSSELLÓ VAQUER, Ramon (2002) Noticiari de Llorito. Segles XIII-XX. Ajuntament de Lloret de Vistalegre, Lloret de Vistalegre. Pàg. 98-99

Referències històriques

ROSSELLÓ VAQUER, 2002: Noticiari de Llorito segles XIII-XX, 98-99.

V PATRIMONI ETNOLÒGIC Forns de calç	FO-01
FORNS DE CALÇ DE SA PLETA DE SON MARRON	

Descripció de l'element

Conjunt de tres forns de calç situats dins sa Pleta de Son Marron. Actualment només se'n conserven dos: el primer, situat a l'indret conegut com es Pi de sa Senyora, té un diàmetre de 6 m i una profunditat de 3,80 m. Només conserva l'olla. El segon, a uns cent metres al nord de l'anterior, a l'altra costat del xaragall, té un diàmetre de 5 m i una profunditat de 4 m; a més de l'olla, també conserva la boca de 1,40 m d'amplada. El tercer forn es trobava al sud-est de sa Pleta i actualment és desaparegut.

Estat de conservació de l'element**_Estat general de conservació:**

Dolent

_Estat de conservació dels elements:

Dolent

Intervencions o actuacions realitzades

Els forns han estat emprats com a lloc per a tirar deixalles.

PROTECCIÓ DE L'ELEMENT	
Grau de protecció Integral/parcial/ambiental	Integral
Protecció específica	-
Elements a preservar	El conjunt dels dos forns de calç.
Intervencions preferents	Restaurar l'olla i l'emparedat. Neteja de la vegetació espontània i retirada de les deixalles.
Intervencions admissibles	Restauració, conservació i consolidació.
Usos permesos	Haurà de mantenir un ús compatible amb l'adequat manteniment i protecció del bé.
Definició de l'entorn de protecció	
Es delimita com entorn de protecció una franja envoltant cadascun dels dos forns de calç amb una amplària de deu metres mesurats a partir del parament exterior de l'olla amb el concret traçat que figura en la documentació gràfica adjunta.	
Regulació de l'entorn de protecció	
Les intervencions a realitzar a l'entorn de protecció hauran d'integrar-se amb els forns de calç, especialment pel que fa a les textures, colors i materials emprats. En aquest entorn no podran produir-se augments de volum.	

V PATRIMONI ETNOLÒGIC

Forns de calç

FO-01

FORNS DE CALÇ DE SA PLETA DE SON MARRON

Fotografies:



Fotografies 2018:



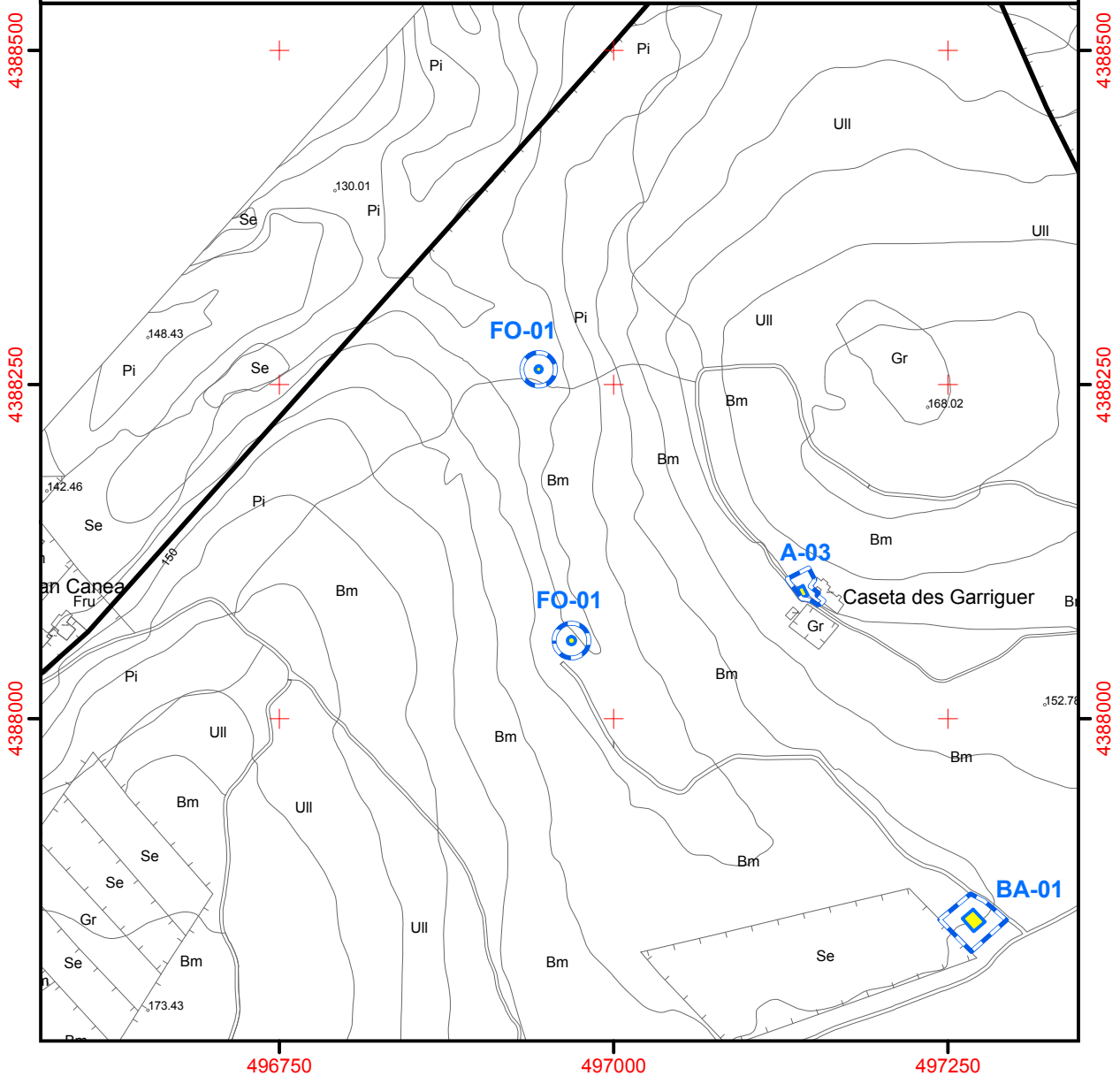
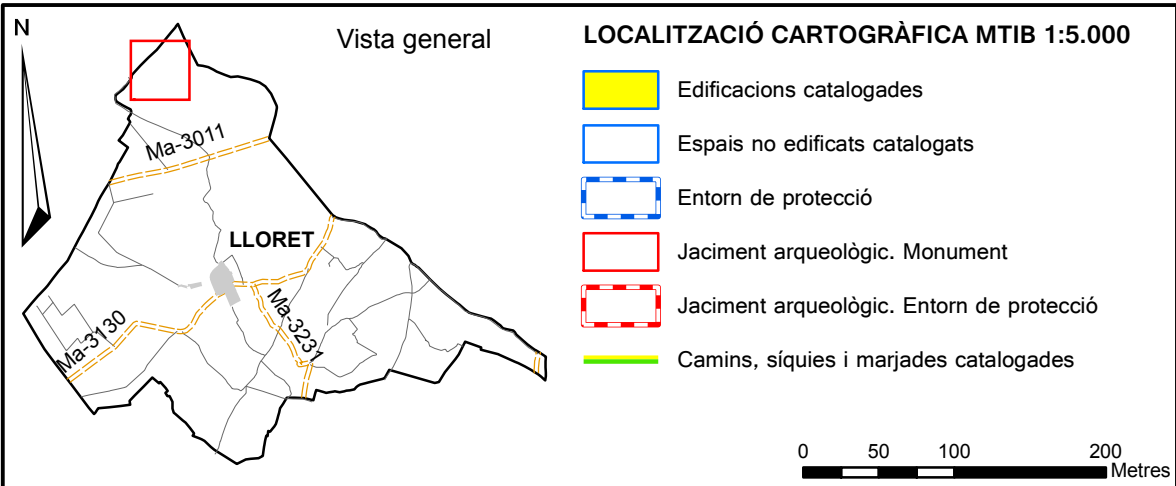
Forn 1



Forn 2

V PATRIMONI ETNOLÒGIC
Forns de calç

FO-01



V PATRIMONI ETNOLÒGIC	FO-02
Forns de calç	
FORN DE CALÇ DE SES COMES DE BAIX DE SON MARRON	

Identificació de l'element**Tipologia**

Forn de calç

Identificació espacial**Localització**

Al nord-est del terme, a la possessió de Son Marron. Dins ses Comes de Baix, al coster del Sementer de Ca na Rafela. Accés des de ses Cases de Son Marron.

Entorn / classe de sòl

Sòl rústic

Ús original

Elaboració de calç

Ús actual

Sense ús

Identificació Cadastral

Polígon 5
Parcel·la 47

UTM

X= 498236
Y= 4387881
Altitud= 141 m

Titularitat

Privada

Autoria

Desconeguda

Cronologia

-

Estil

Arquitectura popular

Bibliografia

-

Referències històriques

-

V PATRIMONI ETNOLÒGIC	FO-02
Forns de calç	
FORN DE CALÇ DE SES COMES DE BAIX DE SON MARRON	

Descripció de l'element

Construcció de forma cilíndrica, enterrada al sòl, amb una obertura o portell que permet l'extracció de la calç. Solament es conserva l'olla o part inferior on es depositava la pedra que es calcinava. El diàmetre de l'olla, a la part superior, és de 5 m i l'alçada màxima conservada és de 2,90 m. A la base de l'olla hi ha un replom de 0,40 m respecte de la part superior.

Estat de conservació de l'element

_Estat general de conservació:

Dolent

_Estat de conservació dels elements:

Dolent

Intervencions o actuacions realitzades

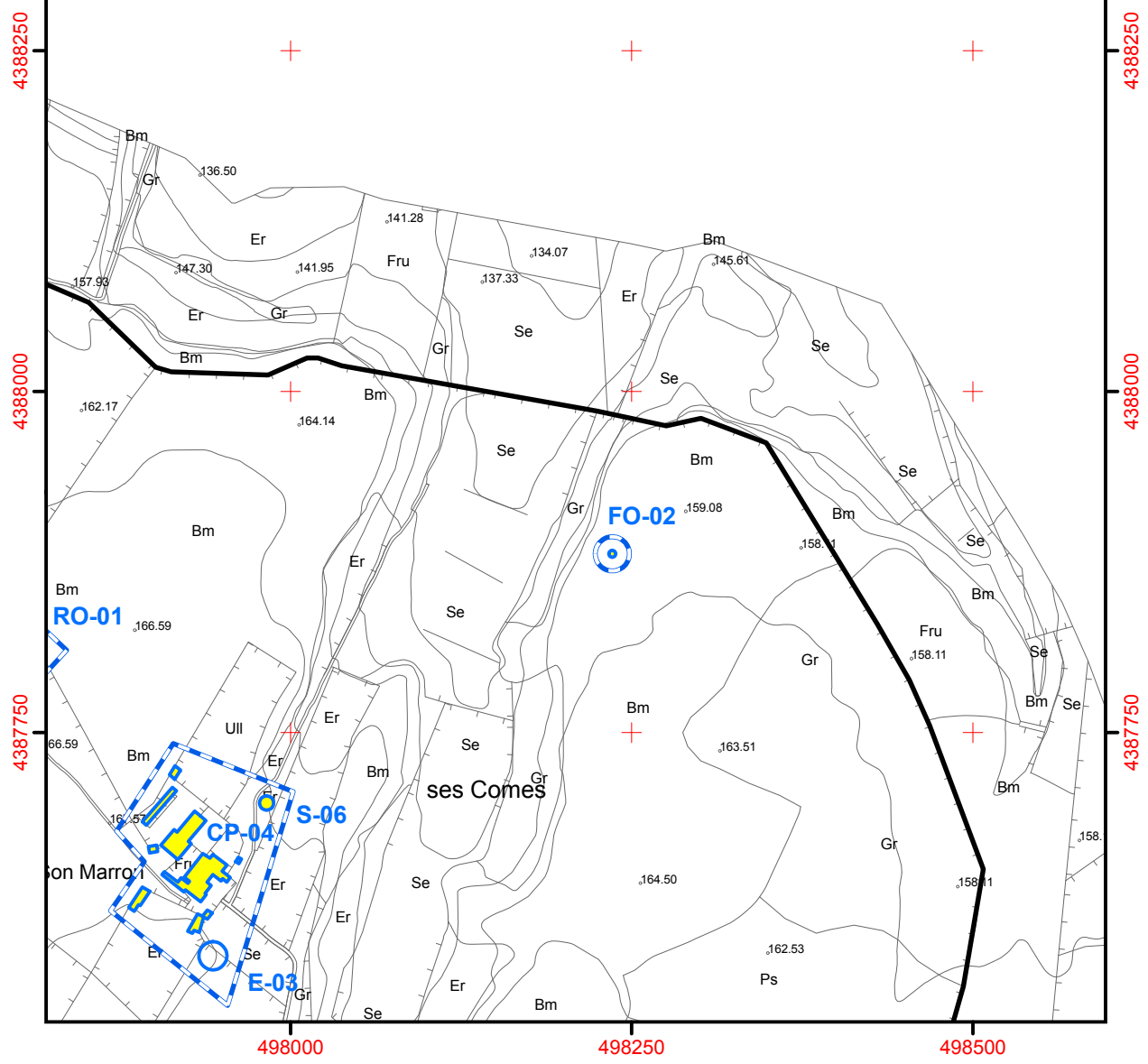
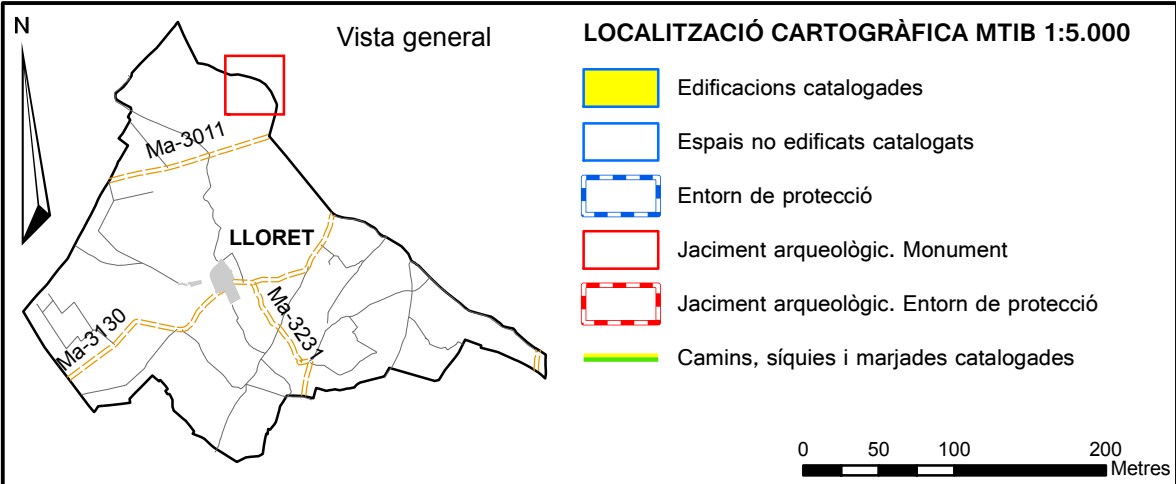
No es destaquen intervencions que puguin fer pensar en canvis substancials respecte la tipologia original.

PROTECCIÓ DE L'ELEMENT	
Grau de protecció Integral/parcial/ambiental	Integral
Protecció específica	-
Elements a preservar	El conjunt del forn de calç.
Intervencions preferents	Restaurar l'olla i l'emparedat. Neteja de la vegetació espontània i de les deixalles.
Intervencions admissibles	Restauració, conservació i consolidació.
Usos permesos	Haurà de mantenir un ús compatible amb l'adequat manteniment i protecció del bé.
Definició de l'entorn de protecció	
Es delimita com entorn de protecció una franja envoltant el forn de calç amb una amplària de deu metres mesurats a partir del parament exterior de l'olla amb el concret traçat que figura en la documentació gràfica adjunta.	
Regulació de l'entorn de protecció	
Les intervencions a realitzar a l'entorn de protecció hauran d'integrar-se amb el forn de calç, especialment pel que fa a les textures, colors i materials emprats. En aquest entorn no podran produir-se augments de volum.	

Fotografies:

V PATRIMONI ETNOLÒGIC
Forns de calç

FO-02



V PATRIMONI ETNOLÒGIC	FO-03
Forns de calç	
FORN DE CALÇ DES PINAR DE SON VIRGO	

Identificació de l'element**Tipologia**

Forn de calç

Identificació espacial**Localització**

Al sud-est del terme, dins el pinar de la possessió de Son Virgo. Accés des del Camí Vell de Sant Joan, des de Sineu a Sant Joan.

Entorn / classe de sòl

Sòl rústic

Ús original

Elaboració de calç

Ús actual

Sense ús

Identificació Cadastral

Polígon 2
Parcel·la 318

UTM

X= 501222
Y= 4384776
Altitud= 165m

Titularitat

Privada

Autoria

Desconeguda

Cronologia

-

Estil

Arquitectura popular

Bibliografia

-

Referències històriques

-

V PATRIMONI ETNOLÒGIC Forns de calç	FO-03
FORN DE CALÇ DES PINAR DE SON VIRGO	

Descripció de l'element

Construcció de forma cilíndrica, enterrada al sòl, coberta de deixalles i llenya.

Estat de conservació de l'element

_Estat general de conservació:

Dolent

_Estat de conservació dels elements:

Dolent

Intervencions o actuacions realitzades

No es destaquen intervencions que puguin fer pensar en canvis substancials respecte la tipologia original.

PROTECCIÓ DE L'ELEMENT	
Grau de protecció Integral/parcial/ambiental	Integral
Protecció específica	-
Elements a preservar	El forn de calç.
Intervencions preferents	Eliminació de la terra i de les deixalles que omplen l'olla del forn. Restauració de la boca i dels paraments.
Intervencions admissibles	Restauració, conservació i consolidació.
Usos permesos	Haurà de mantenir un ús compatible amb l'adequat manteniment i protecció del bé.
Definició de l'entorn de protecció	
Es delimita com entorn de protecció una franja envoltant el conjunt format pel forn de calç, els rotllots de siïja i la barraca del pinar de Son Virgo RO-03 amb el concret traçat que figura en la documentació gràfica adjunta.	
Regulació de l'entorn de protecció	
Les intervencions a realitzar a l'entorn de protecció hauran d'integrar-se amb el conjunt catalogat, especialment pel que fa a les textures, colors i materials emprats. En aquest entorn no podran produir-se augments de volum.	

Fotografies:**Fotografies 2018:**

V PATRIMONI ETNOLÒGIC

9. Aljubs

V PATRIMONI ETNOLÒGIC Aljubs	A-01
ALJUB DE SON JOAN ARNAU	

Identificació de l'element

Tipologia
Aljub

Ús original
Abastiment aigua

Ús actual
Abastiment aigua

Titularitat
Privada

Autoria
Desconeguda

Cronologia
Edat Moderna

Estil
Arquitectura popular

Bibliografia
RAMIS PUIG-GROS, Andreu; GINARD BUJOSA, Antoni (2001) Lloret de Vistalegre. Guia dels pobles de Mallorca. Mallorca: Hora Nova S.A. Pàg. 59.

Referències històriques

-

Identificació espacial

Localització
Situat al nord-est del terme municipal. Ran de les cases de la possessió de Son Joan Arnau a la part de llevant. Accés des de les Cases de Son Joan Arnau.

Entorn / classe de sòl
Sòl rústic

Identificació Cadastral
Polígon 1
Parcel·la 166

UTM
X= 498336
Y= 4386355
Altitud= 189 m

V PATRIMONI ETNOLOGIC	A-01
Aljubs	
ALJUB DE SON JOAN ARNAU	

Descripció de l'element

Construcció de planta rectangular i coberta de volta d'aproximadament 6 m x 33 m x 4 m (la profunditat oscil·la entre 5,10 m i 5,50 m) destinat a l'emmagatzemament d'aigua. Té dos colls a la part superior, damunt la volta. El situat al sud-oest té un brançal i una corriola de ferro. L'aljub té dues escales de 4 i 10 escalons, ran del camí, que permeten accedir a la part superior de la volta. És situat ran del Camí des Camp Vanrell i annex a sa Boal, dins el sementer del mateix nom. Recull l'aigua d'escorrentia de la carrera i de l'explanada de les cases de la possessió. Dins el sementer de sa Boal hi té adossat un abeurador. Segons Joan Artigues (majoral de la possessió) la capacitat de s'Aljub és d'aproximadament de 900 tones.

Estat de conservació de l'element

Estat general de conservació:

Bo

Estat de conservació dels elements:

Bo

Intervencions o actuacions realitzades

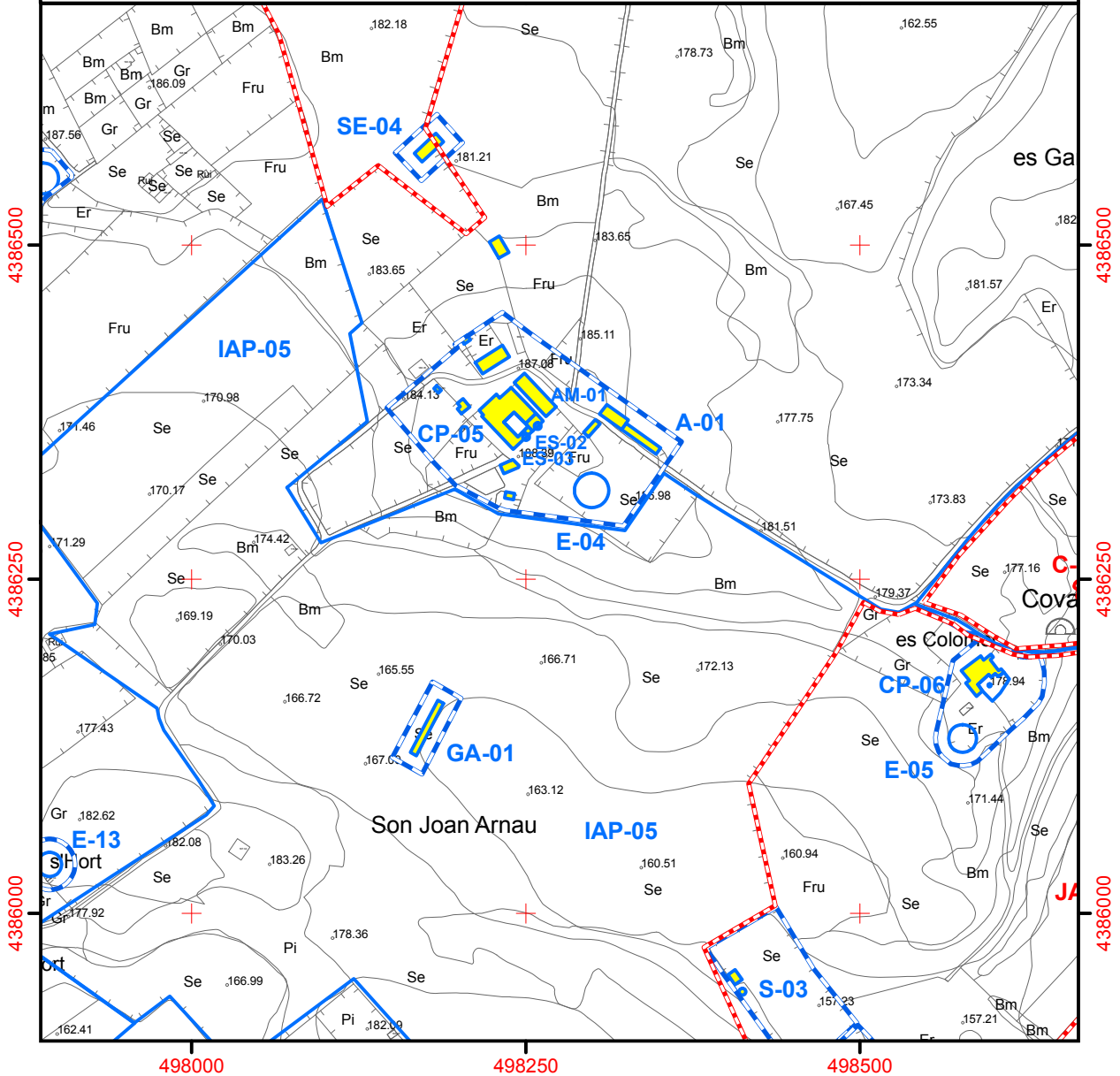
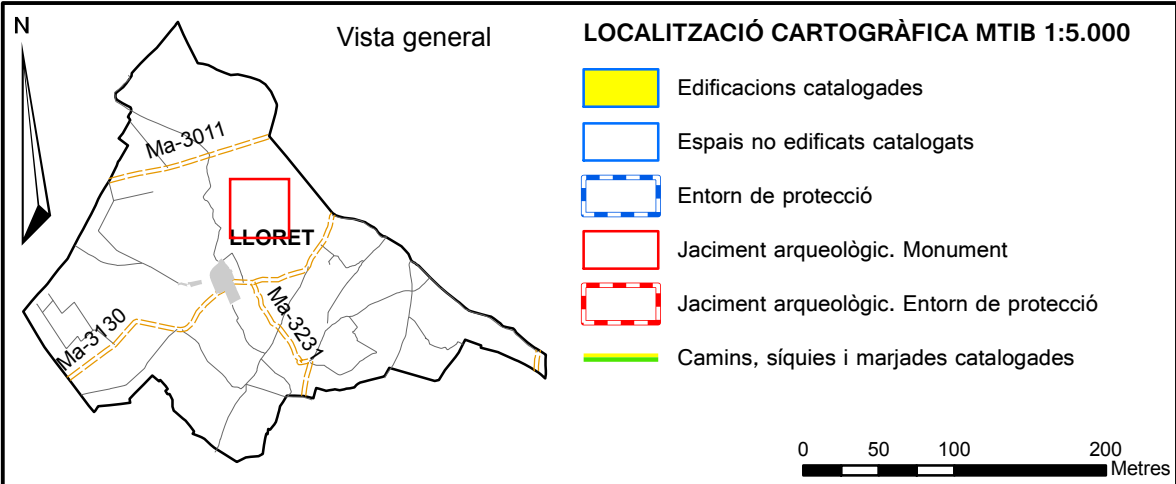
No es destaquen intervencions que puguin fer pensar en canvis substancials respecte la tipologia original.

PROTECCIÓ DE L'ELEMENT	
Grau de protecció Integral/parcial/ambiental	Integral
Protecció específica	-
Elements a preservar	El conjunt format pels diferents elements que componen l'aljub tant la part exterior (aljub, abeurador, colls, escales) com la part subterrània.
Intervencions preferents	
Intervencions admissibles	Restauració, conservació i consolidació.
Usos permesos	Infraestructura hidràulica (emmagatzemament d'aigua).
Definició de l'entorn de protecció	
Es delimita com entorn de protecció una franja envoltant el conjunt format per les cases CP-05, la torre AM-01, els escuts ES-02 i ES-03, l'era E-04 i l'aljub A-01 amb el concret traçat que figura en la documentació gràfica adjunta.	
Regulació de l'entorn de protecció	
Les intervencions a realitzar a l'entorn de protecció hauran d'integrar-se amb el conjunt catalogat, especialment pel que fa a les textures, colors i materials emprats. En aquest entorn no podran produir-se augments de volum.	

Fotografies:

V PATRIMONI ETNOLÒGIC
Aljubs

A-01



V PATRIMONI ETNOLÒGIC		A-02
Aljubs		
ALJUB DE SA COMUNA		

Identificació de l'element**Tipologia**

Aljub

Ús original

Abastiment d'aigua

Ús actual

Abastiment d'aigua

Titularitat

Pública

Autoria

Desconeguda

Cronologia

Segle XX

Estil

Arquitectura popular

Bibliografia

BIBILONI, Pau; RAMIS, Andreu (1990) Comuna de Llorito. Guia de visita. Lloret de Vistalegre: Ajuntament de Lloret de Vistalegre. Pàg. 53.

ORDINAS i MARCÉ, Gabriel (1999) "Els pous públics de Llorito" a 3 Jornades d'Estudis Locals. Mancomunitat Pla de Mallorca. Lloret de Vistalegre, 27-28 Març 1998. Mallorca: Mancomunitat Pla de Mallorca - Di7 Edició. Pàgs. 263.

RAMIS PUIG-GROS, Andreu; GINARD BUJOSA, Antoni (2001) Lloret de Vistalegre. Guia dels pobles de Mallorca. Mallorca: Hora Nova S.A. Pàg. 55.

Referències històriques

-

Identificació espacial**Localització**

A l'oest del casc urbà. Dins sa Comuna. Accés des del camí des Cementeri.

Entorn / classe de sòl

Sòl rústic

Identificació CadastralPolígon 4
Parcel·la 151**UTM**X= 496791
Y= 4385236
Altitud= 141m

V PATRIMONI ETNOLOGIC Aljubs	A-02
ALJUB DE SA COMUNA	

Descripció de l'element

Aljub de marès cobert amb volta també de marès. Té planta rectangular, amb unes dimensions de 5,3 m x 3,1 m i una profunditat de 8,7 m. Presenta un coll de forma quadrangular (1,7 m x 1,8 m) i una altura de 0,8 m.

Al costat est s'adossa l'escumador, de forma quadrangular (2,1 x 2,2 m) i coberta de marès.

Al costat nord s'adossa una pica rectangular de 2,3 m x 1 m.

Al costat oest s'adossa un abeurador de 4,3 m x 0,7 m.

La reforma de l'any 1997 canvià totalment la fesomia de la construcció original.

Estat de conservació de l'element

_Estat general de conservació:

Regular

_Estat de conservació dels elements:

Regular

Intervencions o actuacions realitzades

Desvirtuat a la reforma de 1997.

PROTECCIÓ DE L'ELEMENT	
Grau de protecció Integral/parcial/ambiental	Parcial
Protecció específica	-
Elements a preservar	El conjunt format pels diferents elements que componen l'aljub tant la part exterior (aljub, coll, escumador, pica, abeurador) com la part subterrània.
Intervencions preferents	Restitució de l'element inicial i recuperació del tractament tradicional dels seus paraments. Inscripció a l'Inventari de Béns Municipals.
Intervencions admissibles	Restauració, conservació, consolidació i rehabilitació.
Usos permesos	Infraestructura hidràulica (emmagatzemament d'aigua).
Definició de l'entorn de protecció	
-	
Regulació de l'entorn de protecció	
-	

Fotografies:

V PATRIMONI ETNOLÒGIC Aljubs	A-03
ALJUB DES ASEs DE SON MARRON	

Identificació de l'element**Tipologia**

Aljub

Ús original

Abastiment d'aigua

Ús actual

Abastiment d'aigua

Titularitat

Privada

Autoria

Desconeguda

Cronologia

Canvi segles XIX-XX

Estil

Arquitectura popular

Bibliografia

-

Referències històriques

Segons informació de Josep Francisco de Villalonga Garau, l'aljub fou construït en temps de Nicolau Rosselló Crespi per abeurar una guarda d'ases que en aquella època hi havia a la possessió de Son Marron.

Identificació espacial**Localització**

Al nord del terme dins sa Pleta de la possessió de Son Marron, davant la Caseta des Garriguer. Accés des de les cases de la possessió de Son Marron.

Entorn / classe de sòl

Sòl rústic

Identificació Cadastral

Polígon 5
Parcel·la 55

UTM

X= 497141
Y= 4388095
Altitud= 156 m

V PATRIMONI ETNOLÒGIC Aljubs	A-03
ALJUB DES ASES DE SON MARRON	

Descripció de l'element

Aljub de volta amb coll que recull l'aigua de les teulades i la carrera de la Caseta des Garriguer i d'una casa de nova construcció, amb piques per abeurar i una conducció subterrània que, per gravetat, duu l'aigua a uns abeuradors que es troben a uns 40 m en direcció al Xaragall. Les dimensions de l'aljub són de 4,95 m x 8,70 m i 6,60 m de profunditat. Al costat de ponent s'hi adossa un abeurador. Al costat de llevant disposa d'una bomba mecànica d'extracció accionada manualment.

Estat de conservació de l'element

_Estat general de conservació:

Regular

_Estat de conservació dels elements:

El parament exterior presenta alguns desperfectes i pegats de ciment.

Intervencions o actuacions realitzades

No es destaquen intervencions que puguin fer pensar en canvis substancials respecte la tipologia original.

PROTECCIÓ DE L'ELEMENT	
Grau de protecció Integral/parcial/ambiental	Integral
Protecció específica	-
Elements a preservar	El conjunt format pels diferents elements que componen l'aljub tant la part exterior (coll, abeurador) com la part subterrània. Bomba mecànica.
Intervencions preferents	Reparar els desperfectes del parament. Eliminar la vegetació.
Intervencions admissibles	Restauració, conservació i consolidació.
Usos permesos	Infraestructura hidràulica (emmagatzemament d'aigua).
Definició de l'entorn de protecció	
Es delimita com entorn de protecció una franja envoltant l'aljub amb una amplària de deu metres mesurats a partir de la cara exterior dels paraments amb el concret traçat que figura en la documentació gràfica adjunta.	
Regulació de l'entorn de protecció	
Les intervencions a realitzar a l'entorn de protecció hauran d'integrar-se amb l'aljub, especialment pel que fa a les textures, colors i materials emprats. En aquest entorn no podran produir-se augments de volum.	

V PATRIMONI ETNOLÒGIC

Aljubs

A-03

ALJUB DES ASE DE SON MARRON

Fotografies:

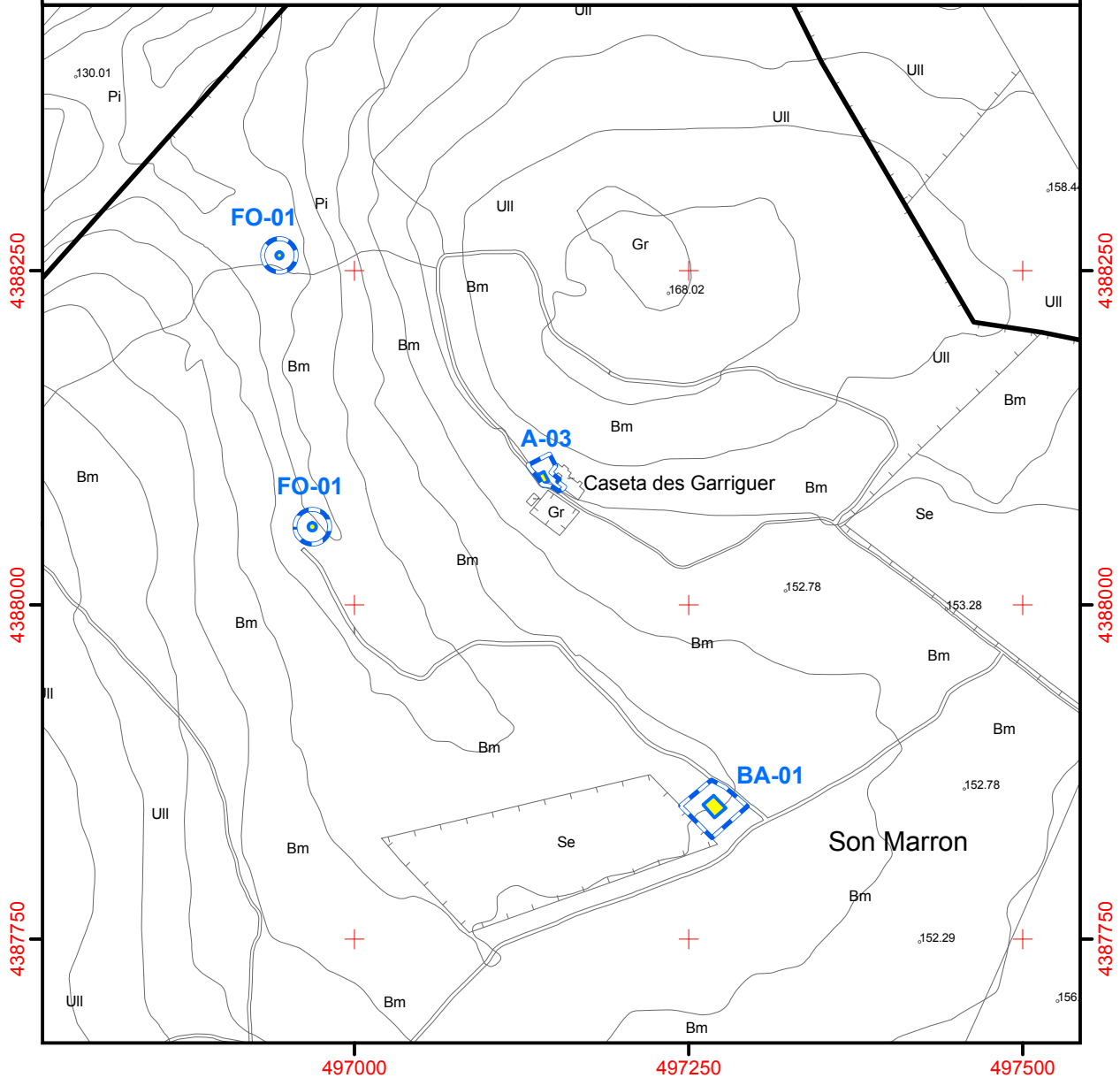
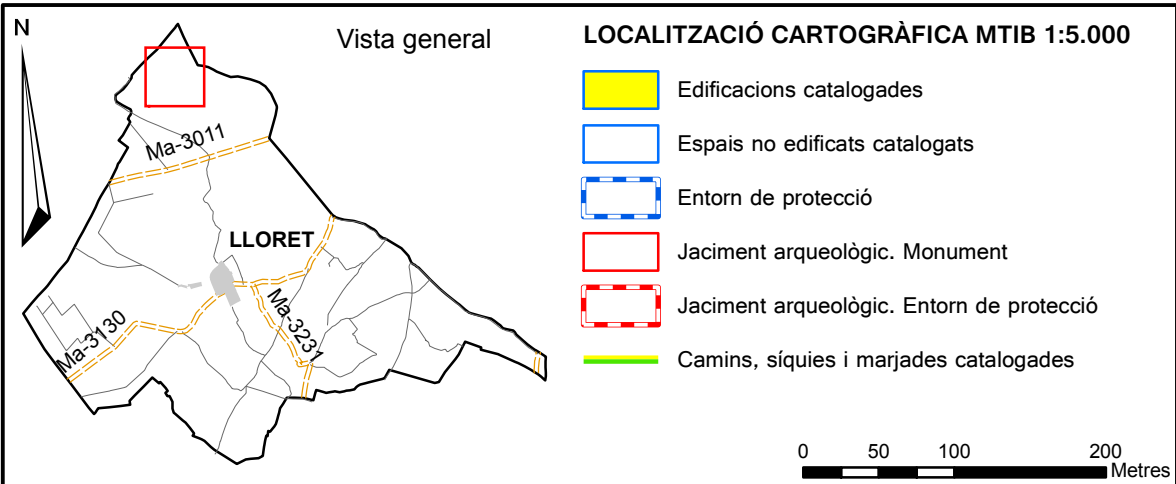


Fotografies 2018:



V PATRIMONI ETNOLÒGIC
Aljubs

A-03



V PATRIMONI ETNOLÒGIC		A-04
Aljubs		
ALJUB DE CAN MENORC		

Identificació de l'element**Tipologia**

Aljub

Ús original

Abastiment aigua

Ús actual

Sense ús

Titularitat

Privada

Autoria

Desconeguda

Cronologia

-

Estil

Arquitectura popular

Bibliografia

VANRELL i TORELLÓ, Joan (2009) Caracterització d'aljubs lligats a eixos viaris a Llorito a Jornades d'Estudis Locals. Història, territori, patrimoni, societat i cultura. Lloret de Vistalegre. 12 desembre de 2009.

Referències històriques

-

Identificació espacial**Localització**

Camí de Son Gelabert

Entorn / classe de sòl

Sòl rústic

Identificació Cadastral

Polígon 4
Parcel·la 198

UTM

X = 497617 (sud)

Y = 4386608

X = 497613 (nord)

Y = 4386626

Altitud= 192 m

V PATRIMONI ETNOLÒGIC Aljubs	A-04
ALJUB DE CAN MENORC	

Descripció de l'element

Conjunt de dos aljubs situats al costat del camí i separats entre sí uns 20 m.

A (sud):

ALJUB: Sembla inacabat ja que no està referit.

CAPELLA: El coll de l'aljub és de secció circular, realitzat amb obra de fàbrica de pedres amb mescla de calç i cobert amb llates de fusta que aguanten llivanyes.

PICA, BONONERA o CISTERNÓ: No s'observa.

CLAVAGUERA: No s'observa.

ALTRES: Té un corralet associat.

B (nord):

ALJUB: No funciona com aljub, però té aigua.

CAPELLA: El coll de l'aljub és de secció circular, amb ampitador i sense capella.

Estat de conservació de l'element

_Estat general de conservació:

Regular

_Estat de conservació dels elements:

A: Regular, ha perdut la coberta.

B: Dolent, es troba envaït per la vegetació i presenta un esboldrec.

Intervencions o actuacions realitzades

S'ha reparat l'esboldrec del coll de l'aljub A.

PROTECCIÓ DE L'ELEMENT	
Grau de protecció Integral/parcial/ambiental	Integral
Protecció específica	-
Elements a preservar	El conjunt format pels diferents elements que componen els dos aljubs tant la part exterior (capella, pica) com la part subterrània.
Intervencions preferents	Eliminar la vegetació. Reparar la coberta de l'aljub A. Reparar l'esboldrec de l'aljub B.
Intervencions admissibles	Restauració, conservació i consolidació.
Usos permesos	Infraestructura hidràulica (emmagatzemament d'aigua).
Definició de l'entorn de protecció	
Es delimita com entorn de protecció una franja envoltant les capelles dels aljubs amb una amplària de deu metres mesurats a partir de la cara exterior del parament de la capella amb el concret traçat que figura en la documentació gràfica adjunta.	
Regulació de l'entorn de protecció	
Les intervencions a realitzar a l'entorn de protecció hauran d'integrar-se amb les capelles dels aljubs, especialment pel que fa a les textures, colors i materials emprats. En aquest entorn no podran produir-se augments de volum.	

V PATRIMONI ETNOLÒGIC

Aljubs

A-04

ALJUB DE CAN MENORC

Fotografies:

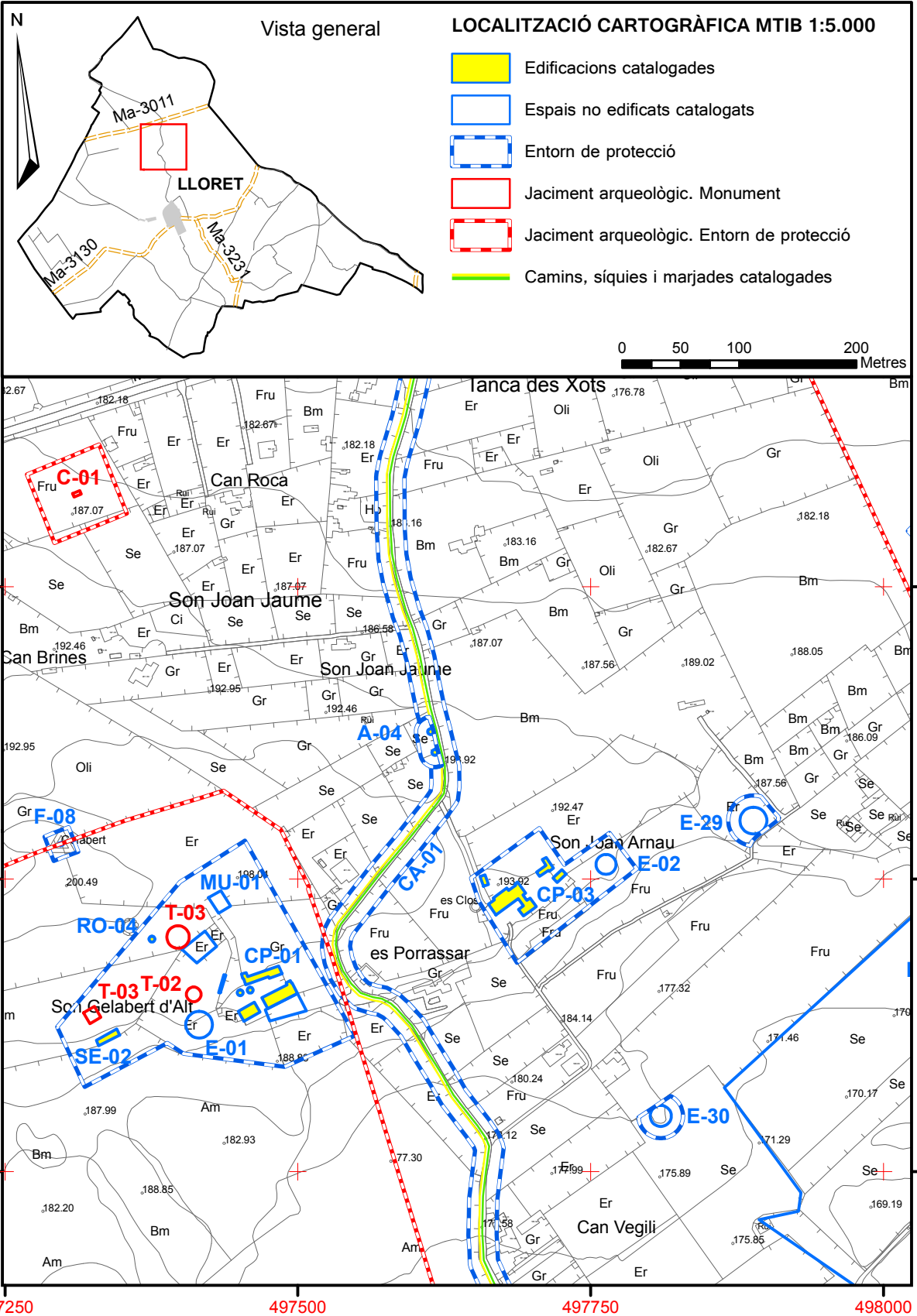


Fotografies (2018):



V PATRIMONI ETNOLÒGIC
Aljubs

A-04



V PATRIMONI ETNOLÒGIC Aljubs	A-05
ALJUB DE CAS PELICÀ	

Identificació de l'element**Tipologia**

Aljub

Ús original

Abastiment d'aigua

Titularitat

Privada

Autoria

Desconeguda

Cronologia

-

Estil

Arquitectura popular

Bibliografia

VANRELL i TORELLÓ, Joan (2009) Caracterització d'aljubs lligats a eixos viaris a Llorito a Jornades d'Estudis Locals. Història, territori, patrimoni, societat i cultura. Lloret de Vistalegre. 12 desembre de 2009.

Referències històriques

-

Identificació espacial**Localització**

Camí des Rrafalet

Entorn / classe de sòl

Sòl rústic

Identificació Cadastral

Polígon 5
Parcel·la 17

UTM

X= 496644
Y= 4387297
Altitud= 173 m

V PATRIMONI ETNOLOGIC Aljubs	A-05
ALJUB DE CAS PELICÀ	

Descripció de l'element

ALJUB: No funciona com aljub. Actualment està ple d'aigua i no es pot saber la profunditat. Està referit i emblanquinat amb abeurador de ciment pòrtland.

CAPELLA: El coll de l'aljub és de secció quadrangular interiorment i quasi circular a l'exterior, realitzat amb obra de fàbrica de pedres amb mescla de calç i cobert amb peces de marès.

PICA, BONONERA o CISTERNÓ: Es conserva la pica plena de terra a la part del davant de l'aljub.

CLAVAGUERA: No s'observa.

ALTRES: Hi un sistema d'abeuradors per a bísties i per altres animals al voltant de la capella.

Estat de conservació de l'element

_Estat general de conservació:

Bo

_Estat de conservació dels elements:

El sistema de recollida d'aigua està parcialment desaparegut.

Intervencions o actuacions realitzades

No consten.

PROTECCIÓ DE L'ELEMENT	
Grau de protecció Integral/parcial/ambiental	Integral
Protecció específica	-
Elements a preservar	El conjunt format pels diferents elements que componen l'aljub tant la part exterior (capella, pica, abeurador) com la part subterrània.
Intervencions preferents	-
Intervencions admissibles	Restauració, conservació i consolidació.
Usos permesos	Infraestructura hidràulica (emmagatzemament d'aigua).
Definició de l'entorn de protecció	
Es delimita com entorn de protecció una franja envoltant la capella de l'aljub amb una amplària de deu metres mesurats a partir de la cara exterior del parament de la capella amb el concret traçat que figura en la documentació gràfica adjunta.	
Regulació de l'entorn de protecció	
Les intervencions a realitzar a l'entorn de protecció hauran d'integrar-se amb la capella de l'aljub, especialment pel que fa a les textures, colors i materials emprats. En aquest entorn no podran produir-se augments de volum.	

V PATRIMONI ETNOLÒGIC

Aljubs

A-05

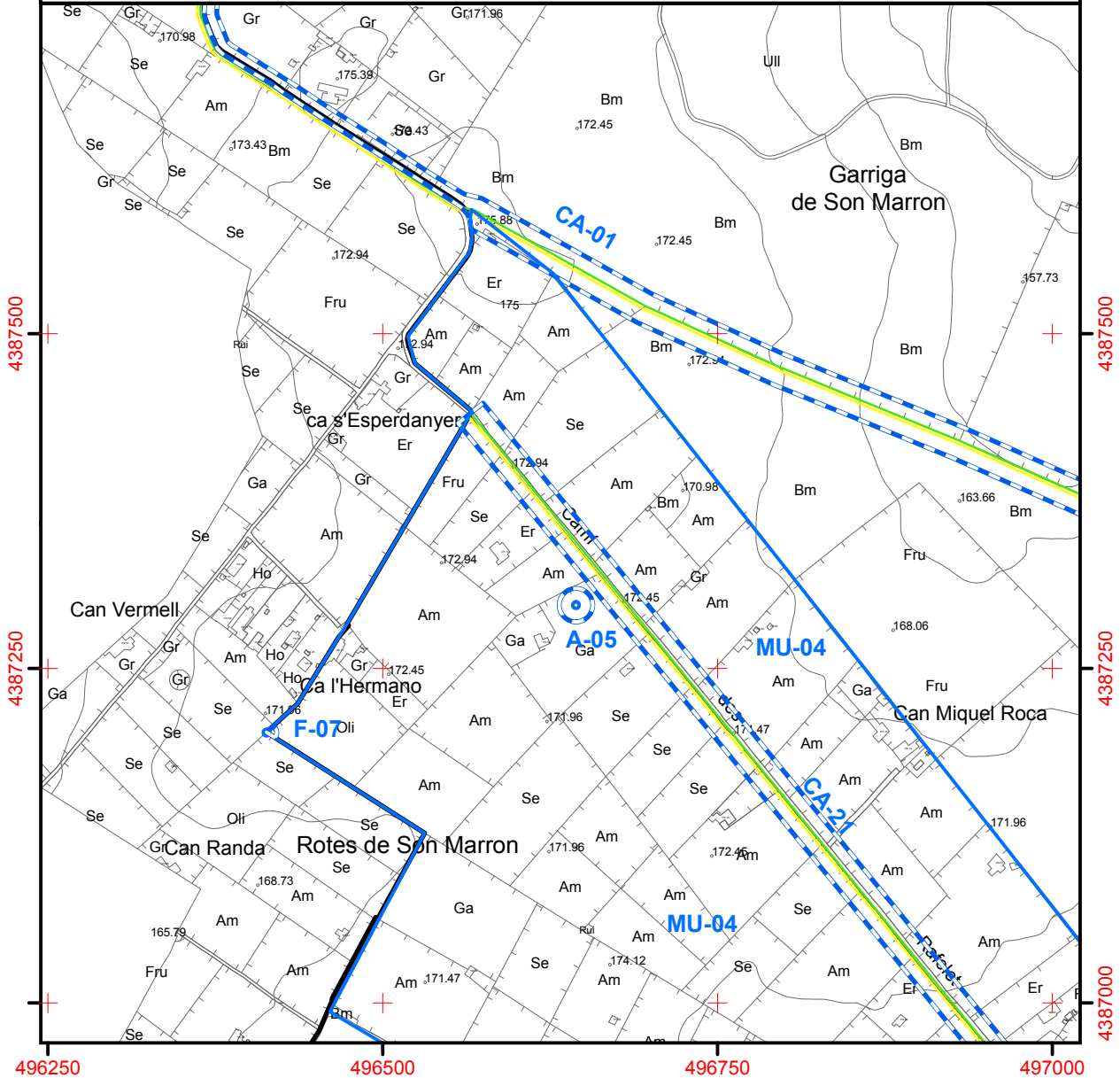
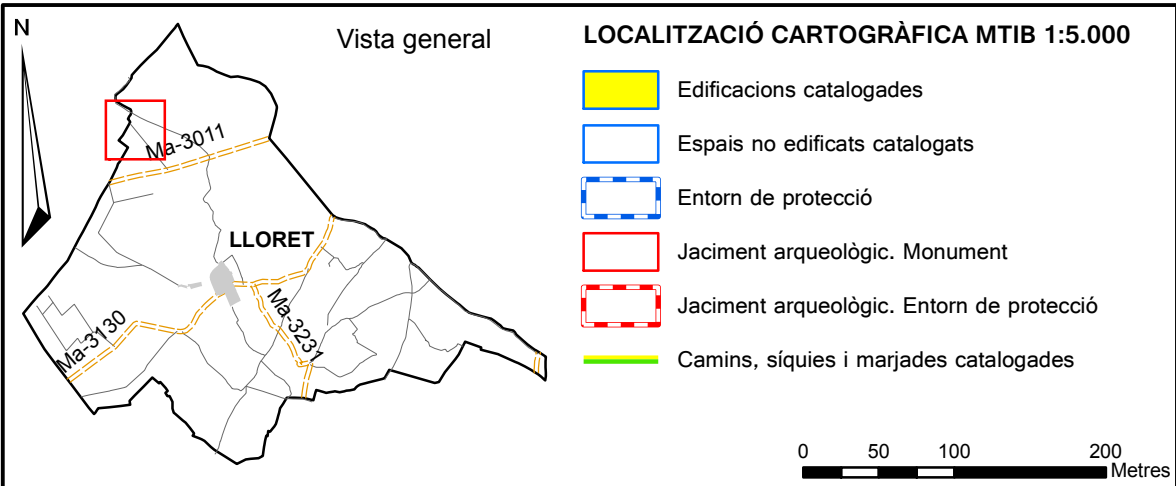
ALJUB DE CAS PELICÀ

Fotografies:



V PATRIMONI ETNOLÒGIC
Aljubs

A-05



V PATRIMONI ETNOLÒGIC Aljubs	A-06
ALJUB DE CAS CARRIGUER	

Identificació de l'element**Tipologia**

Aljub

Ús original

Abastiment d'aigua

Ús actual

Sense ús

Titularitat

Privada

Autoria

Desconeguda

Cronologia

-

Estil

Arquitectura popular

Bibliografia

VANRELL i TORELLÓ, Joan (2009) Caracterització d'aljubs lligats a eixos viaris a Llorito a Jornades d'Estudis Locals. Història, territori, patrimoni, societat i cultura. Lloret de Vistalegre. 12 desembre de 2009.

Referències històriques

-

Identificació espacial**Localització**

Camí des Rafalet -cantonada- carretera de Sineu a Palma Ma-3011.

Entorn / classe de sòl

Sòl rústic

Identificació Cadastral

Polígon 5
Parcel·la 46

UTM

X= 497065
Y= 4386839
Altitud= 183 m

V PATRIMONI ETNOLÒGIC Aljubs	A-06
ALJUB DE CAS CARRIGUER	

Descripció de l'element

ALJUB: (la propietat no permet l'accés a l'aljub)

CAPELLA: El coll de l'aljub és de secció circular, realitzat amb obra de fàbrica de pedres amb mescla de calç i cobert amb lloses de pedra.

PICA, BONONERA o CISTERNÓ: No s'observa.

CLAVAGUERA: No s'observa.

ALTRES: Quan es va eixamplar la carretera es va refer la paret de tancament segurament modificant-ne alguns elements.

Estat de conservació de l'element

_Estat general de conservació:

Regular

_Estat de conservació dels elements:

El sistema de recollida d'aigua està parcialment desaparegut.

Intervencions o actuacions realitzades

L'eixamplament de la carretera.

PROTECCIÓ DE L'ELEMENT	
Grau de protecció Integral/parcial/ambiental	Integral
Protecció específica	-
Elements a preservar	El conjunt format pels diferents elements que componen l'aljub tant la part exterior (capella) com la part subterrània.
Intervencions preferents	Eliminar la vegetació.
Intervencions admissibles	Restauració, conservació i consolidació.
Usos permesos	Infraestructura hidràulica (emmagatzemament d'aigua).
Definició de l'entorn de protecció	
Es delimita com entorn de protecció una franja envoltant la capella de l'aljub amb una amplària de deu metres mesurats a partir de la cara exterior del parament de la capella amb el concret traçat que figura en la documentació gràfica adjunta.	
Regulació de l'entorn de protecció	
Les intervencions a realitzar a l'entorn de protecció hauran d'integrar-se amb la capella de l'aljub, especialment pel que fa a les textures, colors i materials emprats. En aquest entorn no podran produir-se augments de volum.	

V PATRIMONI ETNOLÒGIC

Aljubs

A-06

ALJUB DE CAS CARRIGUER

Fotografies:

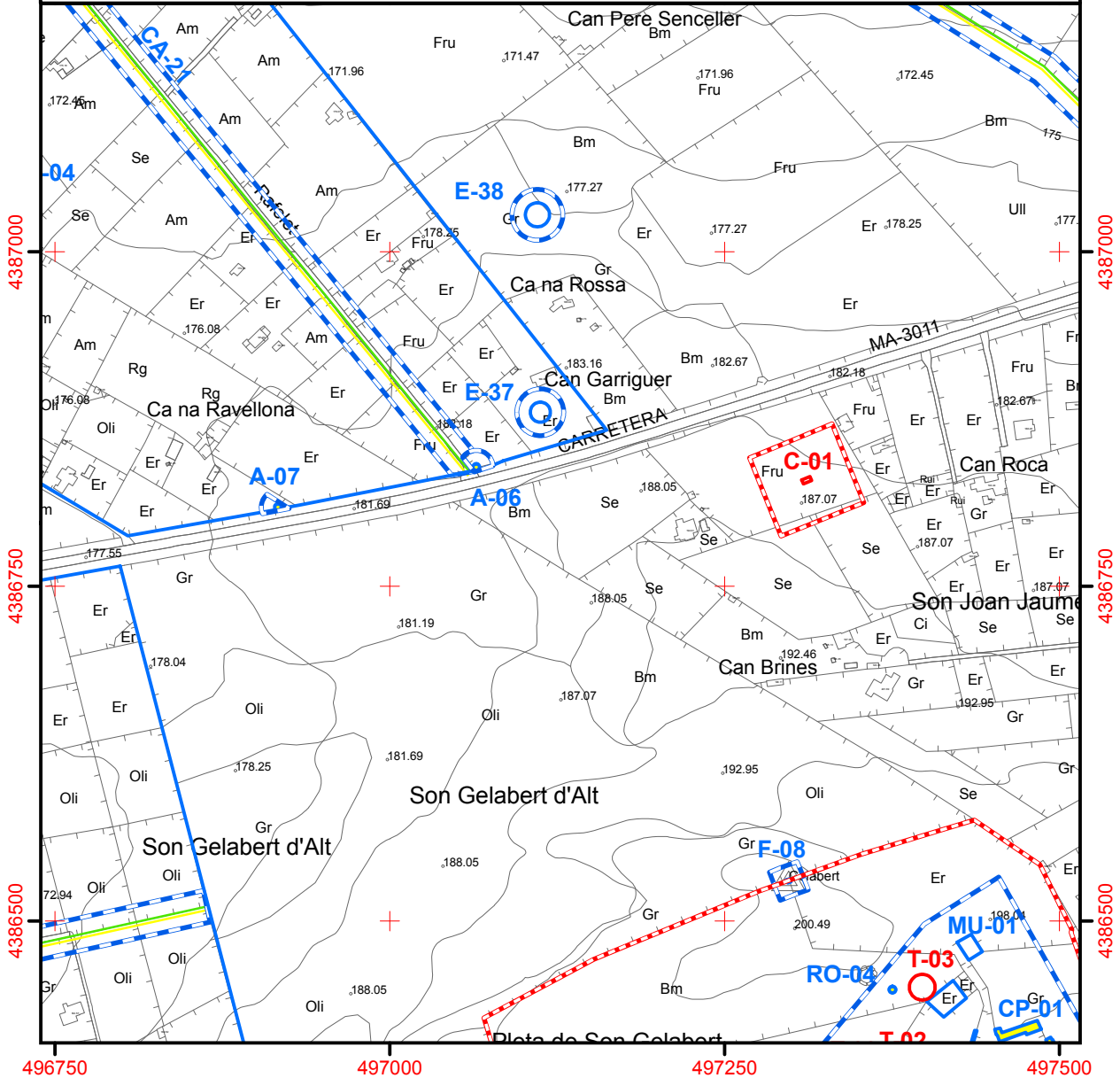
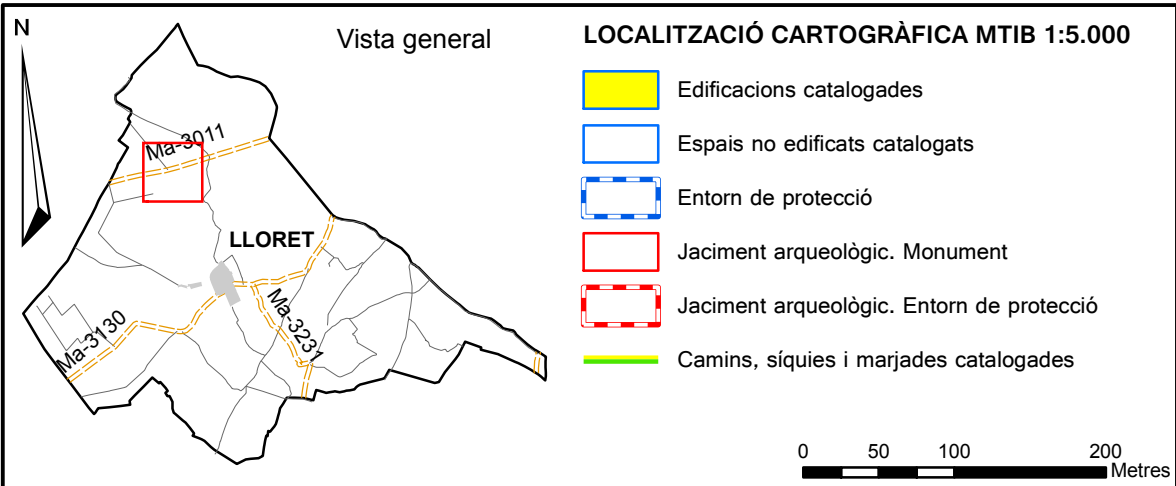


Fotografies 2018:



V PATRIMONI ETNOLÒGIC
Aljubs

A-06



V PATRIMONI ETNOLÒGIC		A-07
Aljubs		
ALJUB DE CA NA REVELLONA		

Identificació de l'element**Tipologia**

Aljub

Ús original

Abastiment d'aigua

Ús actual

Abastiment d'aigua

Titularitat

Privada

Autoria

Desconeguda

Cronologia

-

Estil

Arquitectura popular

Bibliografia

VANRELL i TORELLÓ, Joan (2009) Caracterització d'aljubs lligats a eixos viaris a Llorito a Jornades d'Estudis Locals. Història, territori, patrimoni, societat i cultura. Lloret de Vistalegre. 12 desembre de 2009.

Referències històriques

-

Identificació espacial**Localització**

Carretera de Sineu a Palma Ma-3011.

Entorn / classe de sòl

Sòl rústic

Identificació Cadastral

Polígon 5
Parcel·la 32

UTM

X= 496916
Y= 4386809
Altitud= 178 m

V PATRIMONI ETNOLÒGIC Aljubs	A-07
ALJUB DE CA NA REVELLONA	

Descripció de l'element

ALJUB: No funciona com aljub. Actualment ple d'aigua i no es pot saber la profunditat. Està referit i emblanquinat amb abeurador de ciment pòrtland.

CAPELLA: El coll de l'aljub és de secció circular, realitzat amb obra de fàbrica de pedres amb mescla de calç i cobert amb lloses de pedra.

PICA, BONONERA o CISTERNÓ: Es conserva la pica a la part posterior de l'aljub.

CLAVAGUERA: S'observa la clavaguera a la carretera tot i que ja no és possible l'entrada d'aigua.

ALTRES: Hi una pica al costat.

Estat de conservació de l'element

_Estat general de conservació:

Bo

_Estat de conservació dels elements:

El sistema de recollida d'aigua amb l'eixamplament de la carretera ja no és possible.

Intervencions o actuacions realitzades

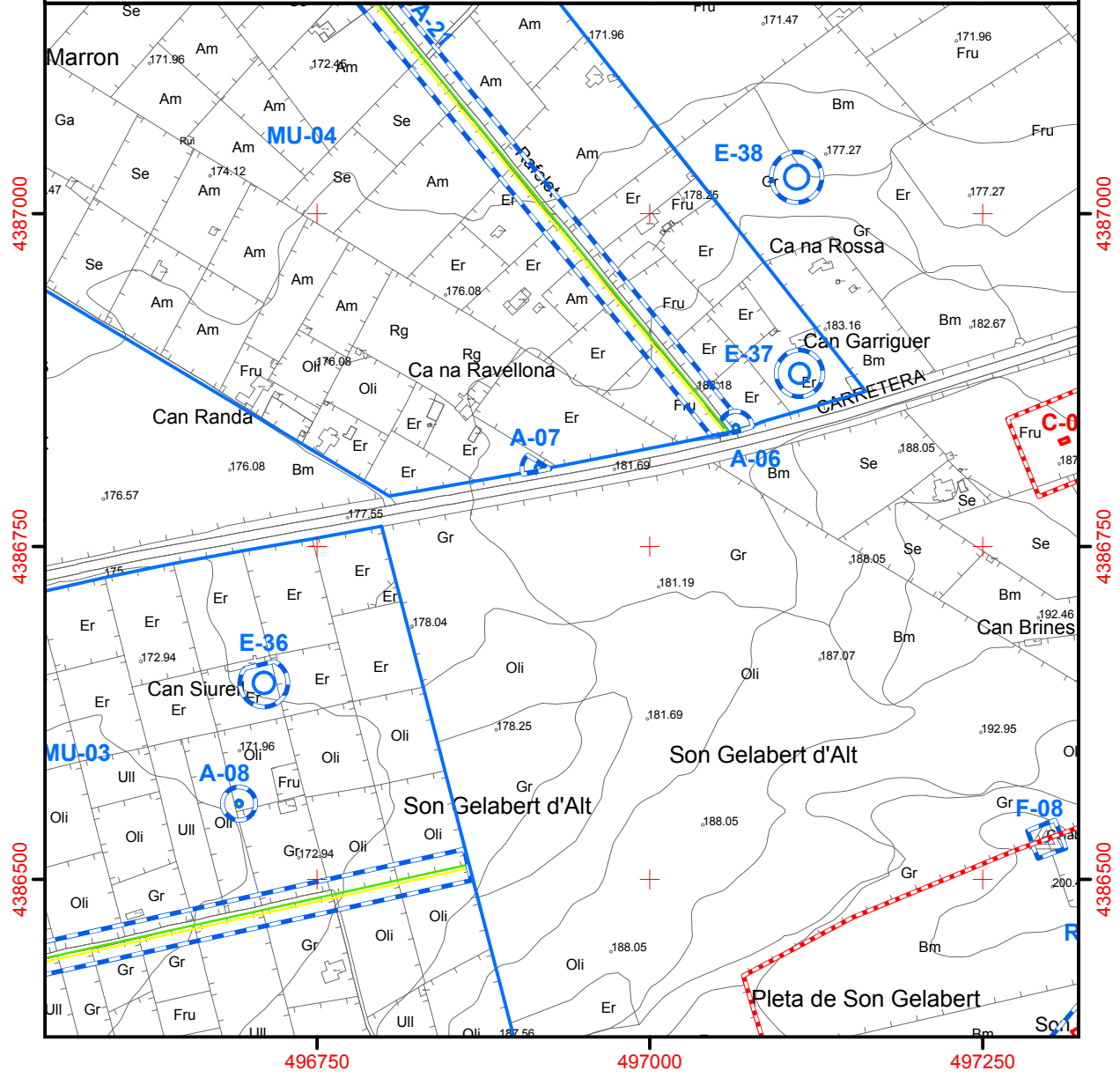
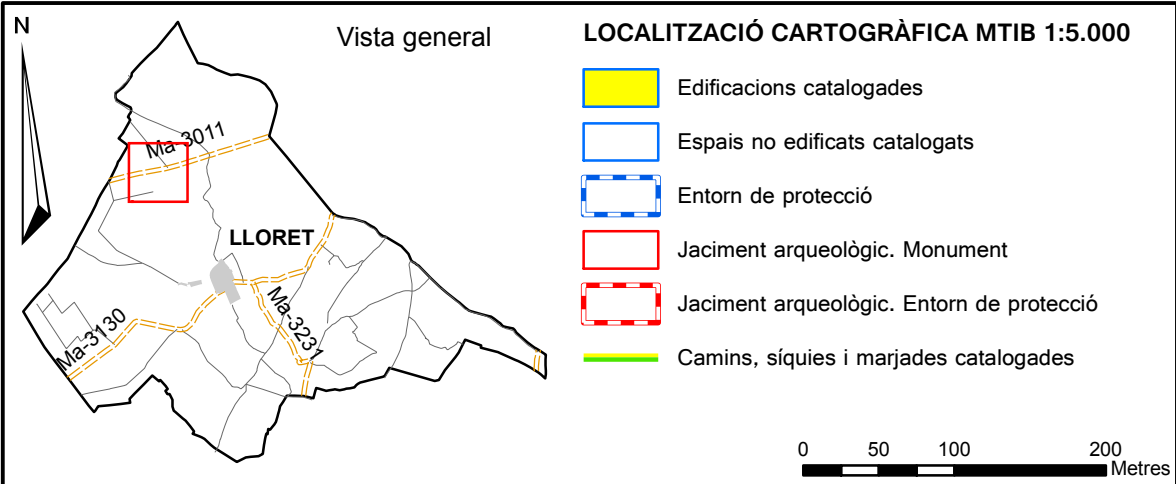
Eixamplament de la carretera.

PROTECCIÓ DE L'ELEMENT	
Grau de protecció Integral/parcial/ambiental	Integral
Protecció específica	-
Elements a preservar	El conjunt format pels diferents elements que componen l'aljub tant la part exterior (capella, piques, clavaguera) com la part subterrània.
Intervencions preferents	Eliminar la vegetació.
Intervencions admissibles	Restauració, conservació i consolidació.
Usos permesos	Infraestructura hidràulica (emmagatzemament d'aigua).
Definició de l'entorn de protecció	
Es delimita com entorn de protecció una franja envoltant la capella de l'aljub amb una amplària de deu metres mesurats a partir de la cara exterior del parament de la capella amb el concret traçat que figura en la documentació gràfica adjunta.	
Regulació de l'entorn de protecció	
Les intervencions a realitzar a l'entorn de protecció hauran d'integrar-se amb la capella de l'aljub, especialment pel que fa a les textures, colors i materials emprats. En aquest entorn no podran produir-se augments de volum.	

Fotografies:

V PATRIMONI ETNOLÒGIC
Aljubs

A-07



V PATRIMONI ETNOLÒGIC Aljubs	A-08
ALJUB DE CAN SIURELL	

Identificació de l'element**Tipologia**

Aljub

Ús original

Abastiment d'aigua

Ús actual

No accessible

Titularitat

Privada

Autoria

Desconeguda

Cronologia

-

Estil

Arquitectura popular

Bibliografia

VANRELL i TORELLÓ, Joan (2009) Caracterització d'aljubs lligats a eixos viaris a Llorito a Jornades d'Estudis Locals. Història, territori, patrimoni, societat i cultura. Lloret de Vistalegre. 12 desembre de 2009.

Referències històriques

-

Identificació espacial**Localització**

Camí d'establlts de Son Gelabert.

Entorn / classe de sòl

Sòl rústic

Identificació Cadastral

Polígon 4
Parcel·la 351

UTM

X= 496691
Y= 4386557
Altitud= 174 m

V PATRIMONI ETNOLÒGIC Aljubs	A-08
ALJUB DE CAN SIURELL	

Descripció de l'element

ALJUB: No és possible accedir a la finca.

CAPELLA: El coll de l'aljub és de secció circular, realitzat amb obra de fàbrica de pedres amb mescla de calç i cobert amb lloses de pedra.

PICA, BONONERA o CISTERNÓ: No s'observa.

CLAVAGUERA: No s'observa.

ALTRES:

Estat de conservació de l'element

_Estat general de conservació:

Bo

_Estat de conservació dels elements:

-

Intervencions o actuacions realitzades

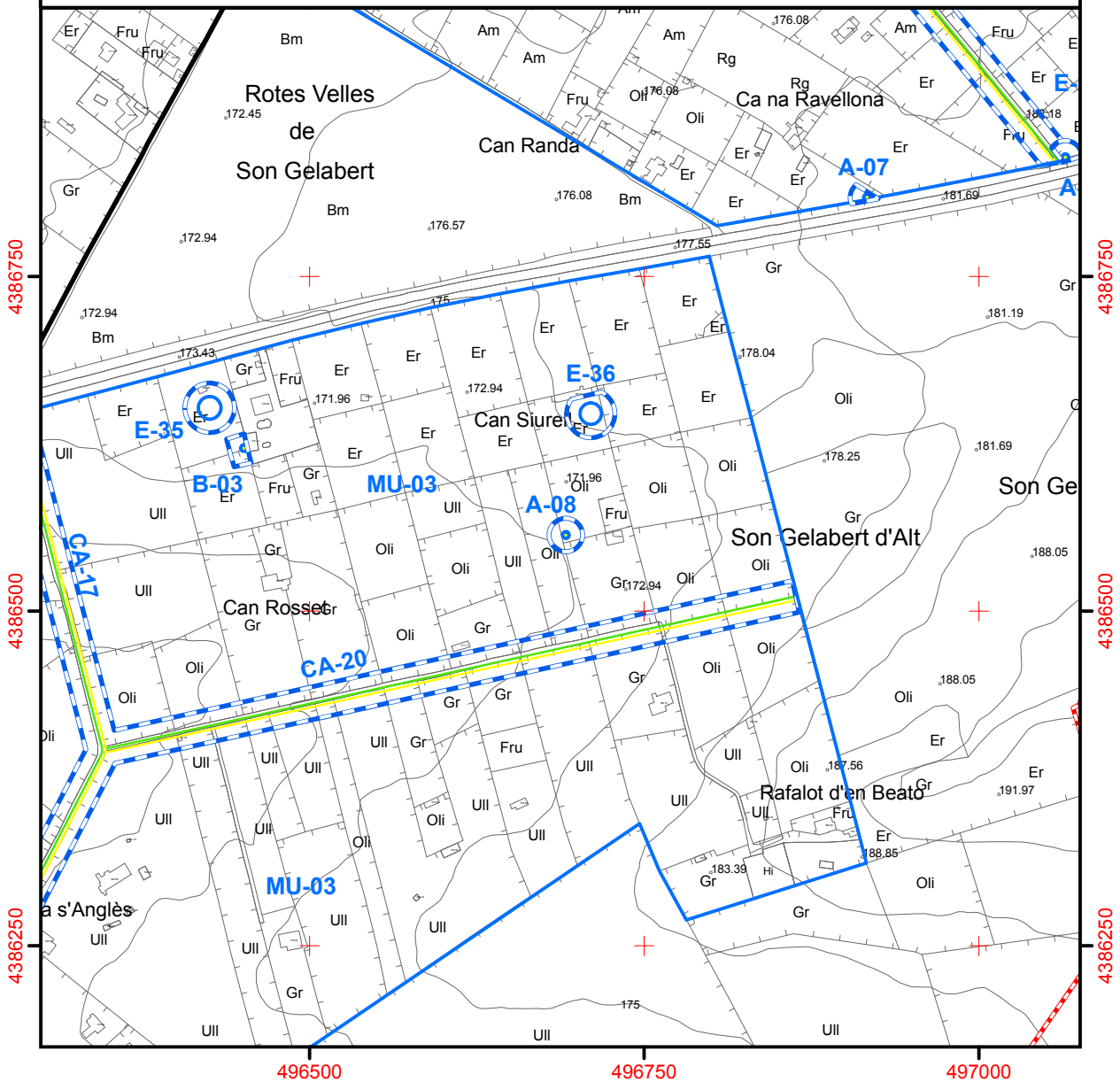
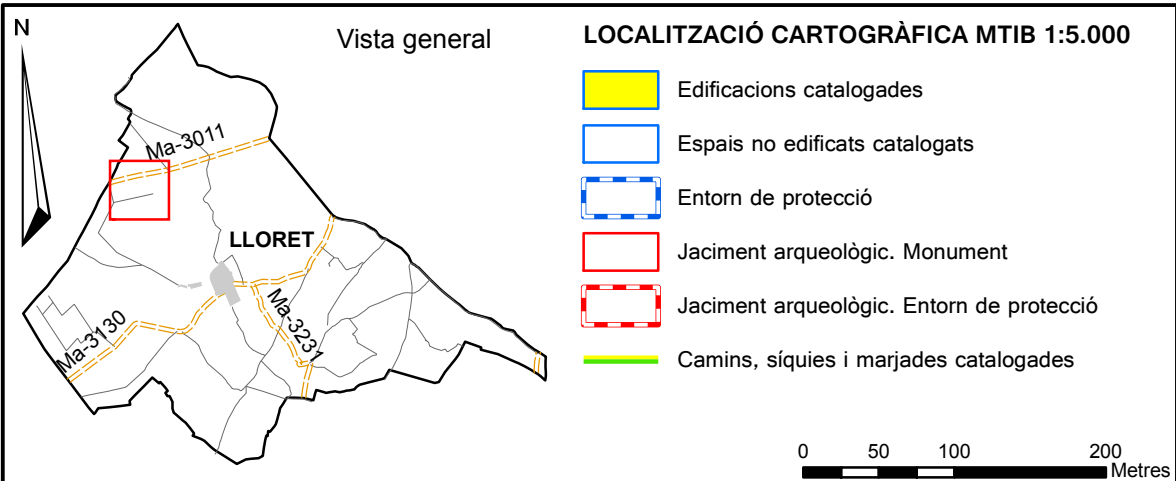
-

PROTECCIÓ DE L'ELEMENT	
Grau de protecció Integral/parcial/ambiental	Integral
Protecció específica	-
Elements a preservar	El conjunt format pels diferents elements que componen l'aljub tant la part exterior com la part subterrània.
Intervencions preferents	Eliminar la vegetació.
Intervencions admissibles	Restauració, conservació i consolidació.
Usos permesos	Infraestructura hidràulica (emmagatzemament d'aigua).
Definició de l'entorn de protecció	
Es delimita com entorn de protecció una franja envoltant la capella de l'aljub amb una amplària de deu metres mesurats a partir de la cara exterior del parament de la capella amb el concret traçat que figura en la documentació gràfica adjunta.	
Regulació de l'entorn de protecció	
Les intervencions a realitzar a l'entorn de protecció hauran d'integrar-se amb la capella de l'aljub, especialment pel que fa a les textures, colors i materials emprats. En aquest entorn no podran produir-se augments de volum.	

Fotografies

V PATRIMONI ETNOLÒGIC
Aljubs

A-08



V PATRIMONI ETNOLÒGIC		A-09
Aljubs		
ALJUB DE CAS MORO TABAC		

Identificació de l'element**Tipologia**

Aljub

Ús original

Abastiment d'aigua

Ús actual

Abastiment d'aigua

Titularitat

Privada

Autoria

Desconeguda

Cronologia

-

Estil

Arquitectura popular

Bibliografia

VANRELL i TORELLÓ, Joan (2009) Caracterització d'aljubs lligats a eixos viaris a Llorito a Jornades d'Estudis Locals. Història, territori, patrimoni, societat i cultura. Lloret de Vistalegre. 12 desembre de 2009.

Referències històriques

-

Identificació espacial**Localització**

Camí des Moro Tabac.

Entorn / classe de sòl

Sòl rústic

Identificació Cadastral

Polígon 4
Parcel·la 171

UTM

X= 496189
Y= 4386077
Altitud= 153 m

V PATRIMONI ETNOLOGIC Aljubs	A-09
ALJUB DE CAS MORO TABAC	

Descripció de l'element

ALJUB: No funciona com aljub. Actualment ple d'aigua i no es pot saber la profunditat. Està referit amb mescla de ciment natural.

CAPELLA: El coll de l'aljub és de secció quadrangular, realitzat amb obra de fàbrica de pedres amb mescla de calç i cobert amb lloses de pedra.

PICA, BONONERA o CISTERNÓ: La pica està parcialment inutilitzada ja que es va eixamplar la camí, està a un costat de l'aljub.

CLAVAGUERA: Segurament suprimida en eixamplar el camí.

ALTRES: Té un corralet associat.

Estat de conservació de l'element

_Estat general de conservació:

Bo

_Estat de conservació dels elements:

El sistema de recollida d'aigua que està parcialment desaparegut.

Intervencions o actuacions realitzades

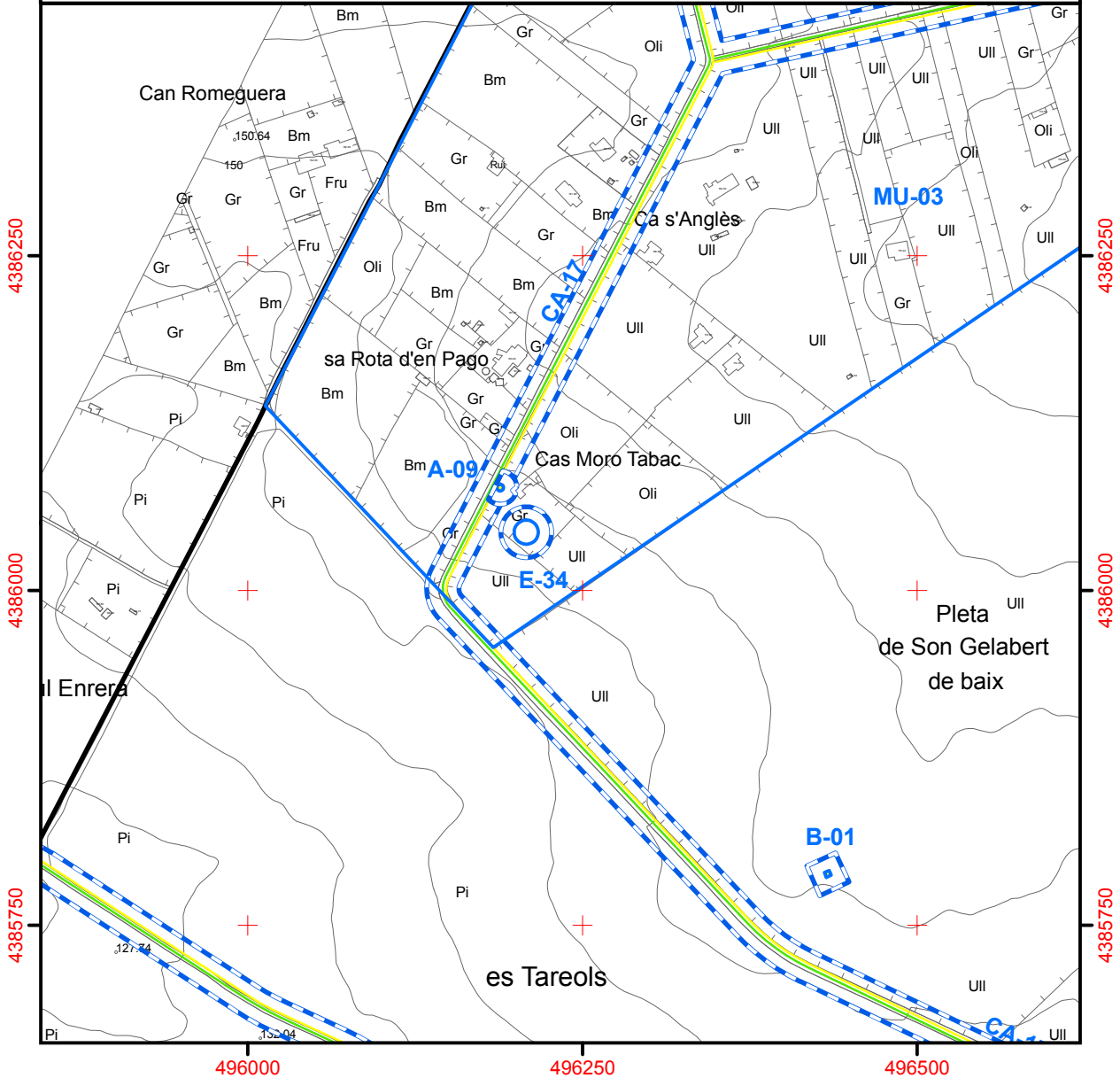
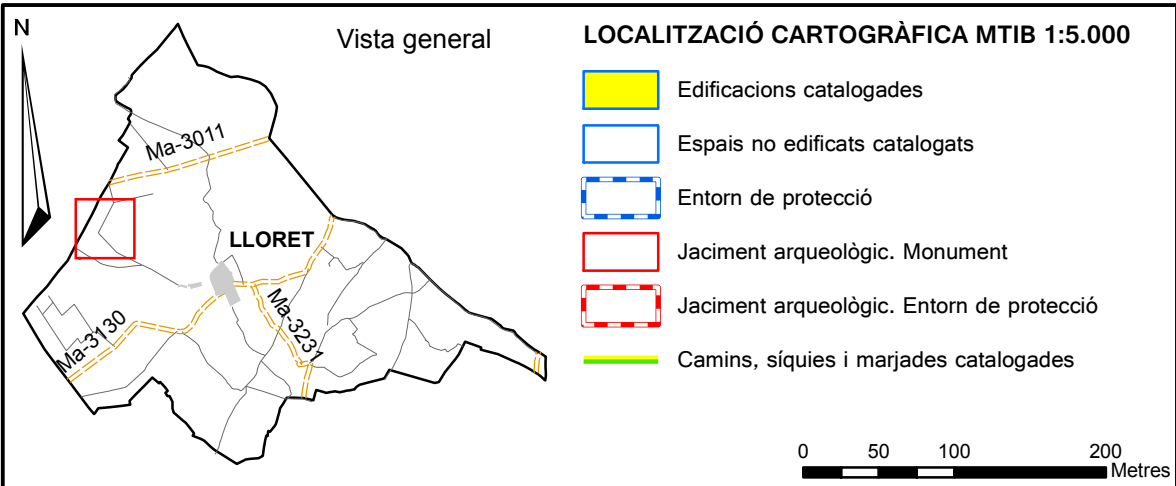
Eixamplament del camí.

PROTECCIÓ DE L'ELEMENT	
Grau de protecció Integral/parcial/ambiental	Integral
Protecció específica	-
Elements a preservar	El conjunt format pels diferents elements que componen l'aljub tant la part exterior (capella, pica) com la part subterrània.
Intervencions preferents	Eliminar la vegetació.
Intervencions admissibles	Restauració, conservació i consolidació.
Usos permesos	Infraestructura hidràulica (emmagatzemament d'aigua).
Definició de l'entorn de protecció	
Es delimita com entorn de protecció una franja envoltant la capella de l'aljub amb una amplària de deu metres mesurats a partir de la cara exterior del parament de la capella amb el concret traçat que figura en la documentació gràfica adjunta.	
Regulació de l'entorn de protecció	
Les intervencions a realitzar a l'entorn de protecció hauran d'integrar-se amb la capella de l'aljub, especialment pel que fa a les textures, colors i materials emprats. En aquest entorn no podran produir-se augments de volum.	

Fotografies:

V PATRIMONI ETNOLÒGIC
Aljubs

A-09



V PATRIMONI ETNOLÒGIC		A-10
Aljubs		
ALJUB DES CANTÓ D'EN VICENÇ		

Identificació de l'element**Tipologia**

Aljub

Ús original

Abastiment d'aigua

Ús actual

Abastiment d'aigua

Titularitat

Privada

Autoria

Desconeguda

Cronologia

-

Estil

Arquitectura popular

Bibliografia

VANRELL i TORELLÓ, Joan (2009) Caracterització d'aljubs lligats a eixos viaris a Llorito a Jornades d'Estudis Locals. Història, territori, patrimoni, societat i cultura. Lloret de Vistalegre. 12 desembre de 2009.

Referències històriques

-

Identificació espacial**Localització**

Accés des de la carretera Ma-3130 Algaida – Sineu, al creuer de la carretera amb el camí de sa Comuna.

Entorn / classe de sòl

Sòl rústic

Identificació Cadastral

Polígon 4
Parcel·la 35

UTM

X= 496609
Y= 4384786
Altitud= 142 m

V PATRIMONI ETNOLÒGIC Aljubs	A-10
ALJUB DES CANTÓ D'EN VICENÇ	

Descripció de l'element

ALJUB: No funciona com aljub (No és possible accedir a la finca)

CAPELLA: El coll de l'aljub és de secció circular, realitzat amb obra de fàbrica de pedres amb mescla de calç i cobert amb lloses de pedra.

PICA, BONONERA o CISTERNÓ: Es conserva la pica en el lateral.

CLAVAGUERA: El punt de recollida està desplaçat respecte la ubicació de la pica i hi ha un sistema de conducció, amb les successives capes de rodadura ha desaparegut l'entrada.

ALTRES:

Estat de conservació de l'element

_Estat general de conservació:
Regular

_Estat de conservació dels elements:

El sistema de recollida d'aigua està parcialment desaparegut.

Intervencions o actuacions realitzades

S'ha adossat a la capella una caseta de blocs de formigó i teules amb resultat discordant.

PROTECCIÓ DE L'ELEMENT	
Grau de protecció Integral/parcial/ambiental	Integral
Protecció específica	-
Elements a preservar	El conjunt format pels diferents elements que componen els aljubs tant la part exterior (capella, pica) com la part subterrània.
Intervencions preferents	Eliminar la vegetació. Eliminar la caseta adossada a la capella.
Intervencions admissibles	Restauració, conservació i consolidació.
Usos permesos	Infraestructura hidràulica (emmagatzemament d'aigua).
Definició de l'entorn de protecció	
Es delimita com entorn de protecció una franja envoltant la capella de l'aljub amb una amplària de deu metres mesurats a partir de la cara exterior del parament de la capella amb el concret traçat que figura en la documentació gràfica adjunta.	
Regulació de l'entorn de protecció	
Les intervencions a realitzar a l'entorn de protecció hauran d'integrar-se amb la capella de l'aljub, especialment pel que fa a les textures, colors i materials emprats. En aquest entorn no podran produir-se augments de volum.	

V PATRIMONI ETNOLÒGIC

Aljubs

A-10

ALJUB DES CANTÓ D'EN VICENÇ

Fotografies:

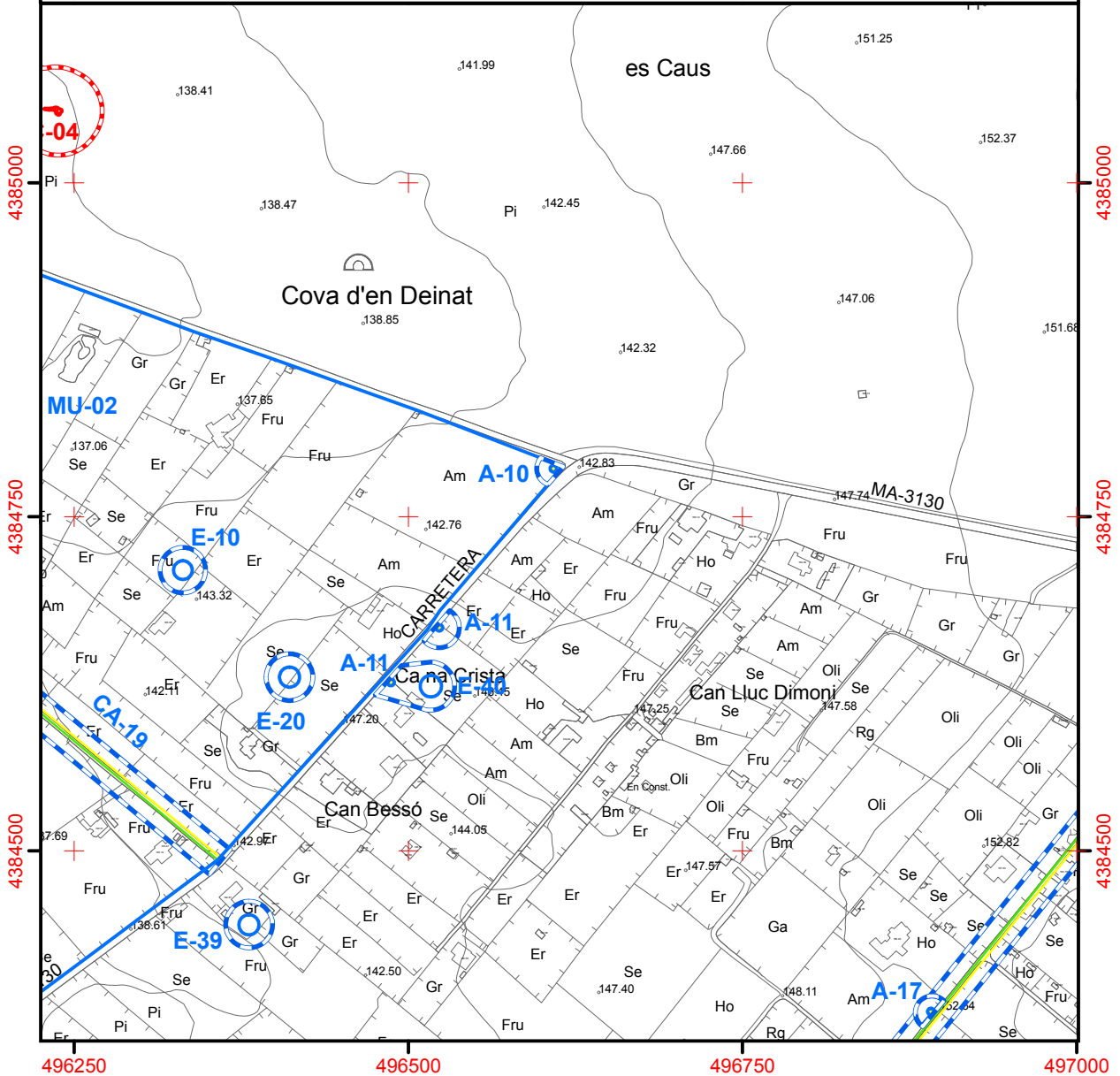
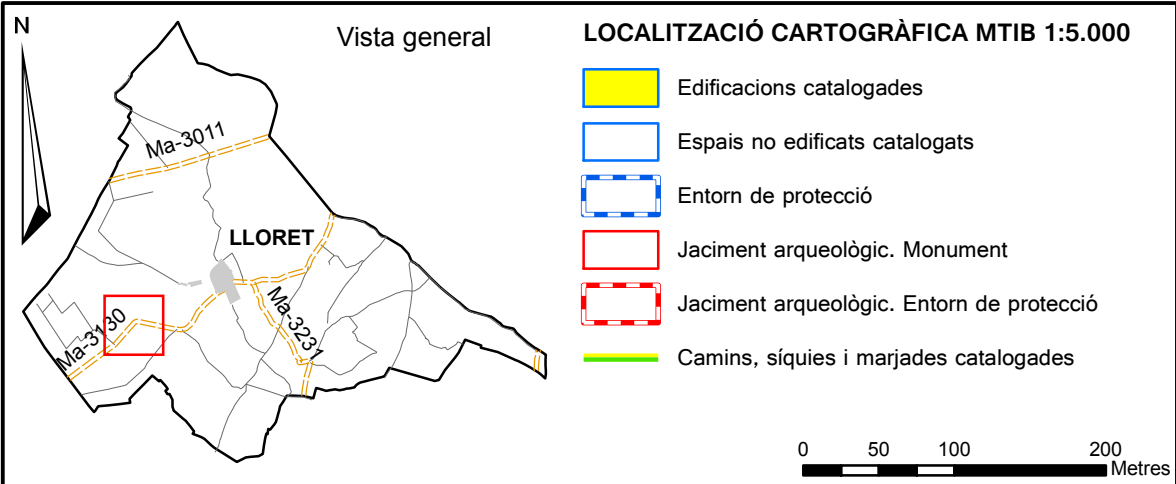


Fotografies (2018):



V PATRIMONI ETNOLÒGIC
Aljubs

A-10



V PATRIMONI ETNOLÒGIC		A-11
Aljubs		
ALJUBS DE CAN POMER		

Identificació de l'element**Tipologia**

Aljub

Ús original

Abastiment d'aigua

Ús actual

Sense ús

Titularitat

Privada

Autoria

Desconeguda

Cronologia

-

Estil

Arquitectura popular

Bibliografia

VANRELL i TORELLÓ, Joan (2009) Caracterització d'aljubs lligats a eixos viaris a Llorito a Jornades d'Estudis Locals. Història, territori, patrimoni, societat i cultura. Lloret de Vistalegre. 12 desembre de 2009.

Referències històriques

-

Identificació espacial**Localització**

Accés des de la carretera Ma-3130 Algaida – Sineu km 8,1.

Entorn / classe de sòl

Sòl rústic

Identificació Cadastral

Polígon 3

Parcel·la 807 - 900

UTM

X= 496523 (1)

496487 (2)

Y= 4384667 (1)

4384626 (2)

Altitud= (1) 144m

(2) 145m

V PATRIMONI ETNOLÒGIC Aljubs	A-11
ALJUBS DE CAN POMER	

Descripció de l'element

Conjunt format per dos aljubs situats al costat de la carretera i separats entre sí per uns 55 m.

1 (nord):

ALJUB: No funciona com aljub.

CAPELLA: El coll de l'aljub és de secció circular, realitzat amb obra de fàbrica de pedres amb mescla de calç i cobert amb lloses de pedra.

PICA, BONONERA o CISTERNÓ: No s'observa.

CLAVAGUERA: No s'observa.

ALTRES: Corralet associat.

2 (sud):

ALJUB: No funciona com aljub.

CAPELLA: El coll de l'aljub és de secció circular, realitzat amb obra de fàbrica de pedres amb mescla de calç i cobert amb lloses de pedra (molt modificat).

PICA, BONONERA o CISTERNÓ: No s'observa.

CLAVAGUERA: No s'observa.

ALTRES:

Estat de conservació de l'element

_Estat general de conservació:

Dolent.

_Estat de conservació dels elements:

Parcialment desaparegut per les modificacions del traçat viari, l'aljub 1 per deixadesa i l'aljub 2 per intervencions invasives. L'aljub 1 presenta esbaldrecs a la seva part superior.

Intervencions o actuacions realitzades

Eixamplament de la carretera. El parament exterior de la capella de l'aljub 2 ha estat referida amb ciment vist. S'ha instal·lat una porta de ferro.

PROTECCIÓ DE L'ELEMENT	
Grau de protecció Integral/parcial/ambiental	Integral
Protecció específica	-
Elements a preservar	El conjunt format pels diferents elements que componen els aljubs tant la part exterior (capelles) com la part subterrània. Tram de paret seca que limita amb els aljubs.
Intervencions preferents	Eliminar la vegetació. Reparar els desperfectes de la part superior de l'aljub 1.
Intervencions admissibles	Restauració, conservació i consolidació.
Usos permesos	Infraestructura hidràulica (emmagatzemament d'aigua).
Definició de l'entorn de protecció	
Es delimita com entorn de protecció una franja envoltant el conjunt format per les capelles dels aljubs i l'era de Can Pomer E-40 amb el concret traçat que figura en la documentació gràfica adjunta.	
Regulació de l'entorn de protecció	
Les intervencions a realitzar a l'entorn de protecció hauran d'integrar-se amb el conjunt catalogat, especialment pel que fa a les textures, colors i materials emprats. En aquest entorn no podran produir-se augments de volum.	

V PATRIMONI ETNOLÒGIC

Aljubs

A-11

ALJUBS DE CAN POMER

Fotografies:

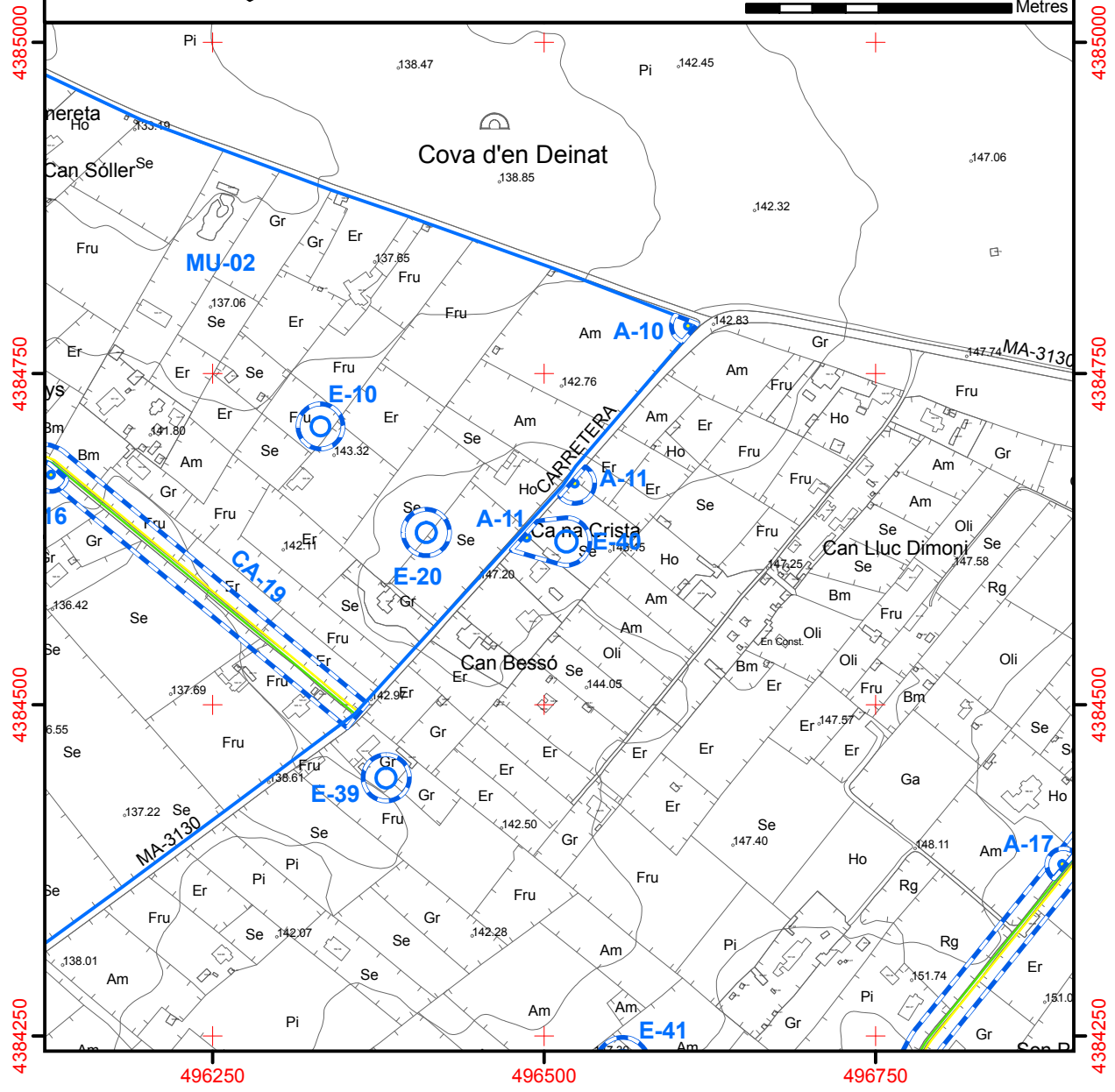
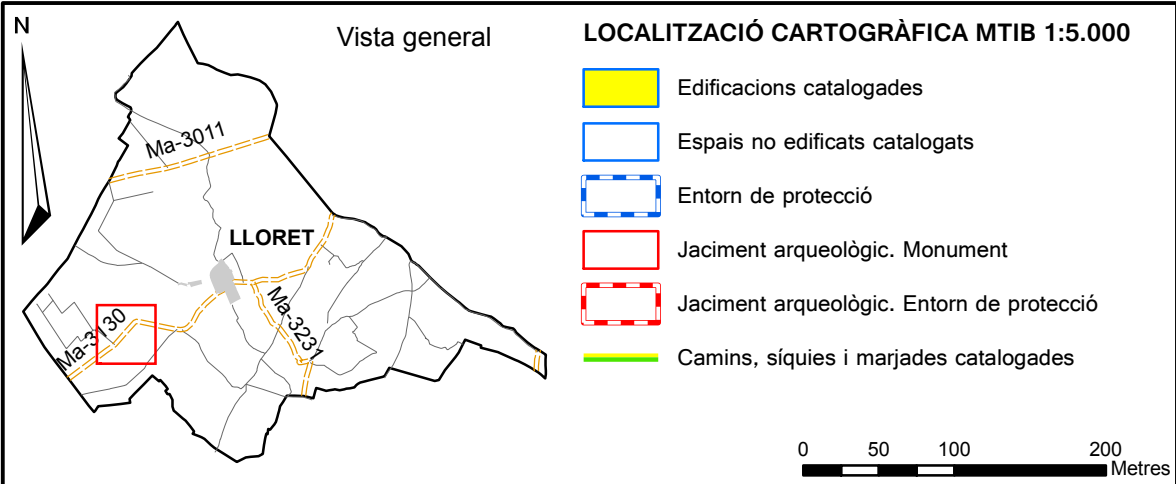


Fotografies 2018:



V PATRIMONI ETNOLÒGIC
Aljubs

A-11



V PATRIMONI ETNOLÒGIC Aljubs	A-12
ALJUB DE CAN TIÀ BORRÀS	

Identificació de l'element**Tipologia**

Aljub

Ús original

Abastiment d'aigua

Ús actual

Abastiment d'aigua

Titularitat

Privada

Autoria

Desconeguda

Cronologia

-

Estil

Arquitectura popular

Bibliografia

VANRELL i TORELLÓ, Joan (2009) Caracterització d'aljubs lligats a eixos viaris a Llorito a Jornades d'Estudis Locals. Història, territori, patrimoni, societat i cultura. Lloret de Vistalegre. 12 desembre de 2009.

Referències històriques

-

Identificació espacial**Localització**

Camí del Ras. Arran del camí.

Entorn / classe de sòl

Sòl rústic

Identificació Cadastral

Polígon 4
Parcel·la 57

UTM

X= 495874
Y= 4384991
Altitud= 130 m

V PATRIMONI ETNOLOGIC Aljubs	A-12
ALJUB DE CAN TIÀ BORRÀS	

Descripció de l'element

ALJUB: Funciona com aljub. Actualment ple d'aigua i no es pot saber la profunditat. Està referit i emblanquinat amb abeurador de ciment pòrtland.

CAPELLA: El coll de l'aljub és de secció circular, realitzat amb obra de fàbrica de pedres amb mescla de calç (referit modern de mescla de ciment pòrtland) i cobert amb lloses de pedra.

PICA, BONONERA o CISTERNÓ: Es conserva la pica en ús a la part posterior de l'aljub.

CLAVAGUERA: En funcionament.

ALTRES: Hi ha una pica associada.

Estat de conservació de l'element

_Estat general de conservació:

Bo

_Estat de conservació dels elements:

Bo.

Intervencions o actuacions realitzades

S'han produït modificacions formals. S'ha instal·lat una bomba elèctrica per extreure l'aigua.

PROTECCIÓ DE L'ELEMENT	
Grau de protecció Integral/parcial/ambiental	Integral
Protecció específica	-
Elements a preservar	El conjunt format pels diferents elements que componen l'aljub tant la part exterior (capella, pica) com la part subterrània. Paret seca a la qual s'adossa.
Intervencions preferents	Donar un tractament tradicional al parament exterior de la capella. Eliminar la vegetació.
Intervencions admissibles	Restauració, conservació i consolidació.
Usos permesos	Infraestructura hidràulica (emmagatzemament d'aigua).
Definició de l'entorn de protecció	
Es delimita com entorn de protecció una franja envoltant la capella de l'aljub amb una amplària de deu metres mesurats a partir de la cara exterior del parament de la capella amb el concret traçat que figura en la documentació gràfica adjunta.	
Regulació de l'entorn de protecció	
Les intervencions a realitzar a l'entorn de protecció hauran d'integrar-se amb la capella de l'aljub, especialment pel que fa a les textures, colors i materials emprats. En aquest entorn no podran produir-se augments de volum.	

V PATRIMONI ETNOLÒGIC

Aljubs

A-12

ALJUB DE CAN TIÀ BORRÀS

Fotografies:

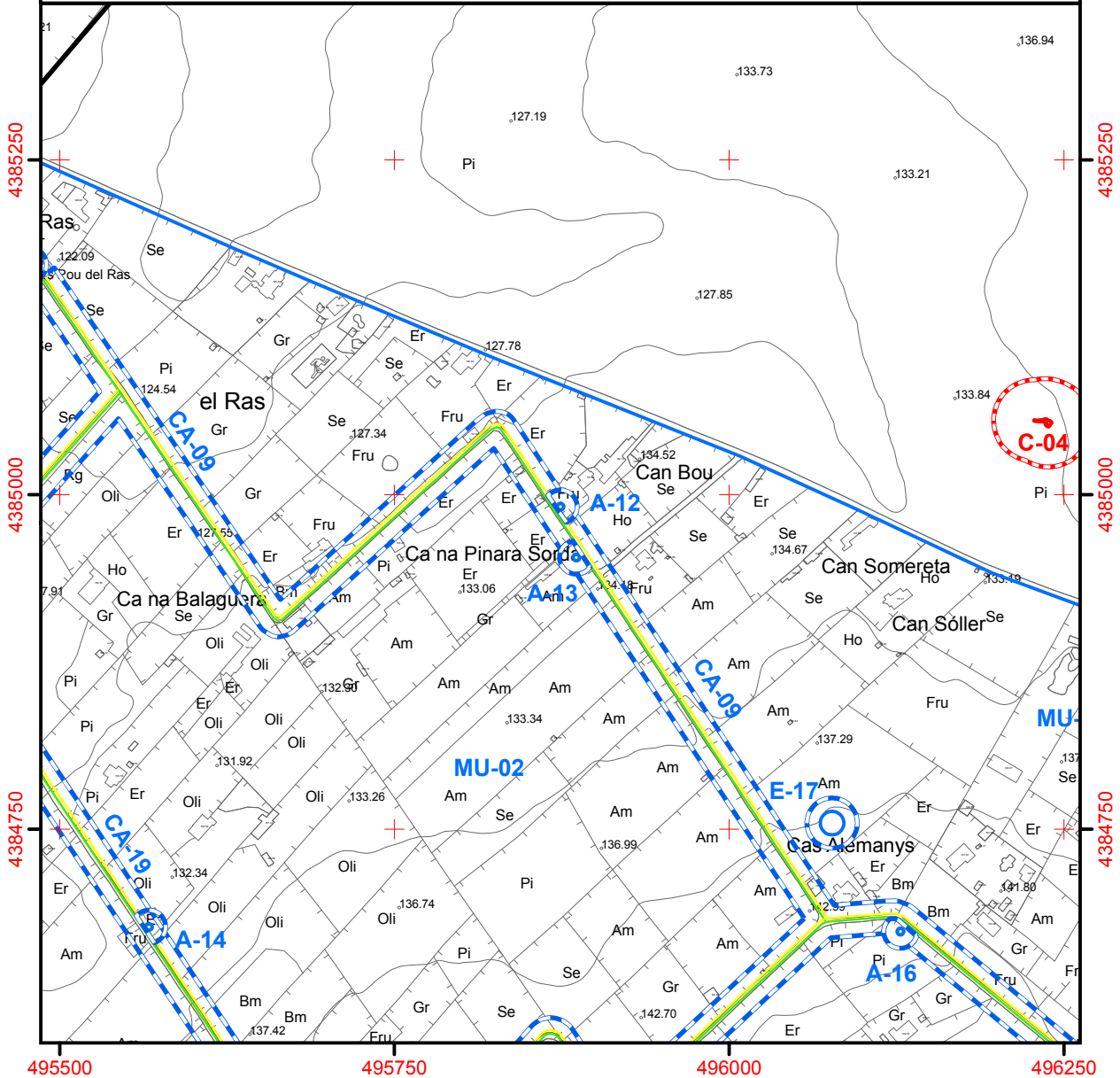
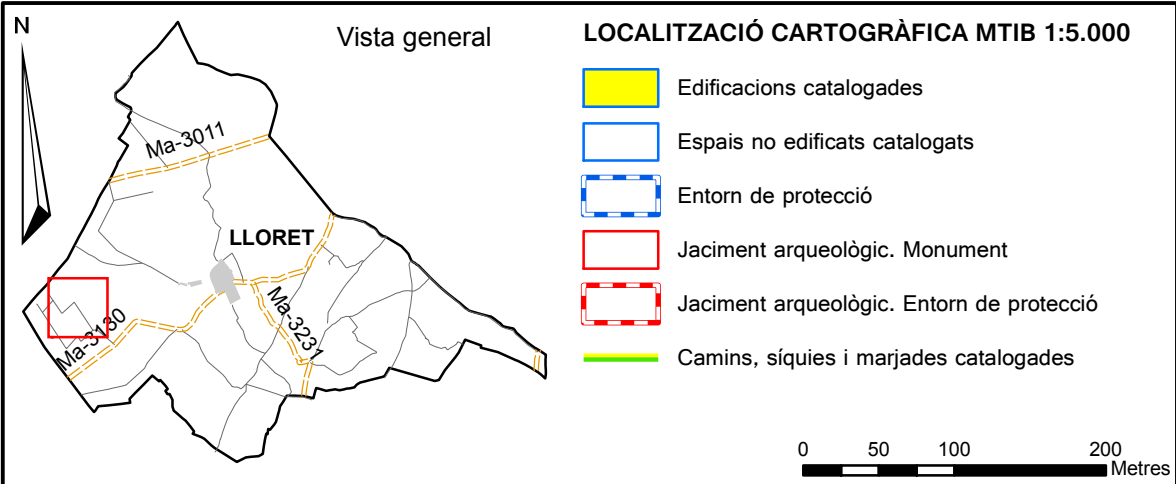


Fotografies 2018:



V PATRIMONI ETNOLÒGIC
Aljubs

A-12



V PATRIMONI ETNOLOGIC Aljubs	A-13
ALJUB DES CAS PINERO	

Identificació de l'element**Tipologia**

Aljub

Ús original

Abastiment d'aigua

Ús actual

Sense ús

Titularitat

Privada

Autoria

Desconeguda

Cronologia

-

Estil

Arquitectura popular

Bibliografia

VANRELL i TORELLÓ, Joan (2009) Caracterització d'aljubs lligats a eixos viaris a Llorito a Jornades d'Estudis Locals. Història, territori, patrimoni, societat i cultura. Lloret de Vistalegre. 12 desembre de 2009.

Referències històriques

-

Identificació espacial**Localització**

Camí del Ras. Arran del camí.

Entorn / classe de sòl

Sòl rústic

Identificació Cadastral

Polígon 4
Parcel·la 58

UTM

X= 495886
Y= 4384953
Altitud= 131 m

V PATRIMONI ETNOLOGIC Aljubs	A-13
ALJUB DES CAS PINERO	

Descripció de l'element

ALJUB: No funciona com aljub.

CAPELLA: El coll de l'aljub és de secció circular, realitzat amb obra de fàbrica de pedres amb mescla de calç i sistema de pedra seca, cobert amb lloses de pedra.

PICA, BONONERA o CISTERNÓ: No s'observa.

CLAVAGUERA: No s'observa.

ALTRES:

Estat de conservació de l'element

_Estat general de conservació:

Dolent

_Estat de conservació dels elements:

Dolent. La capella presenta alguns esboldrecs a la part superior.

Intervencions o actuacions realitzades

No consten.

PROTECCIÓ DE L'ELEMENT	
Grau de protecció Integral/parcial/ambiental	Integral
Protecció específica	-
Elements a preservar	El conjunt format pels diferents elements que componen l'aljub tant la part exterior (capella) com la part subterrània. Paret seca a la qual s'adossa.
Intervencions preferents	Reparar els desperfectes del parament de la capella. Eliminar la vegetació.
Intervencions admissibles	Restauració, conservació i consolidació.
Usos permesos	Infraestructura hidràulica (emmagatzemament d'aigua).
Definició de l'entorn de protecció	
Es delimita com entorn de protecció una franja envoltant la capella de l'aljub amb una amplària de deu metres mesurats a partir de la cara exterior del parament de la capella amb el concret traçat que figura en la documentació gràfica adjunta.	
Regulació de l'entorn de protecció	
Les intervencions a realitzar a l'entorn de protecció hauran d'integrar-se amb la capella de l'aljub, especialment pel que fa a les textures, colors i materials emprats. En aquest entorn no podran produir-se augments de volum.	

V PATRIMONI ETNOLÒGIC

Aljubs

A-13

ALJUB DES CAS PINERO

Fotografies:

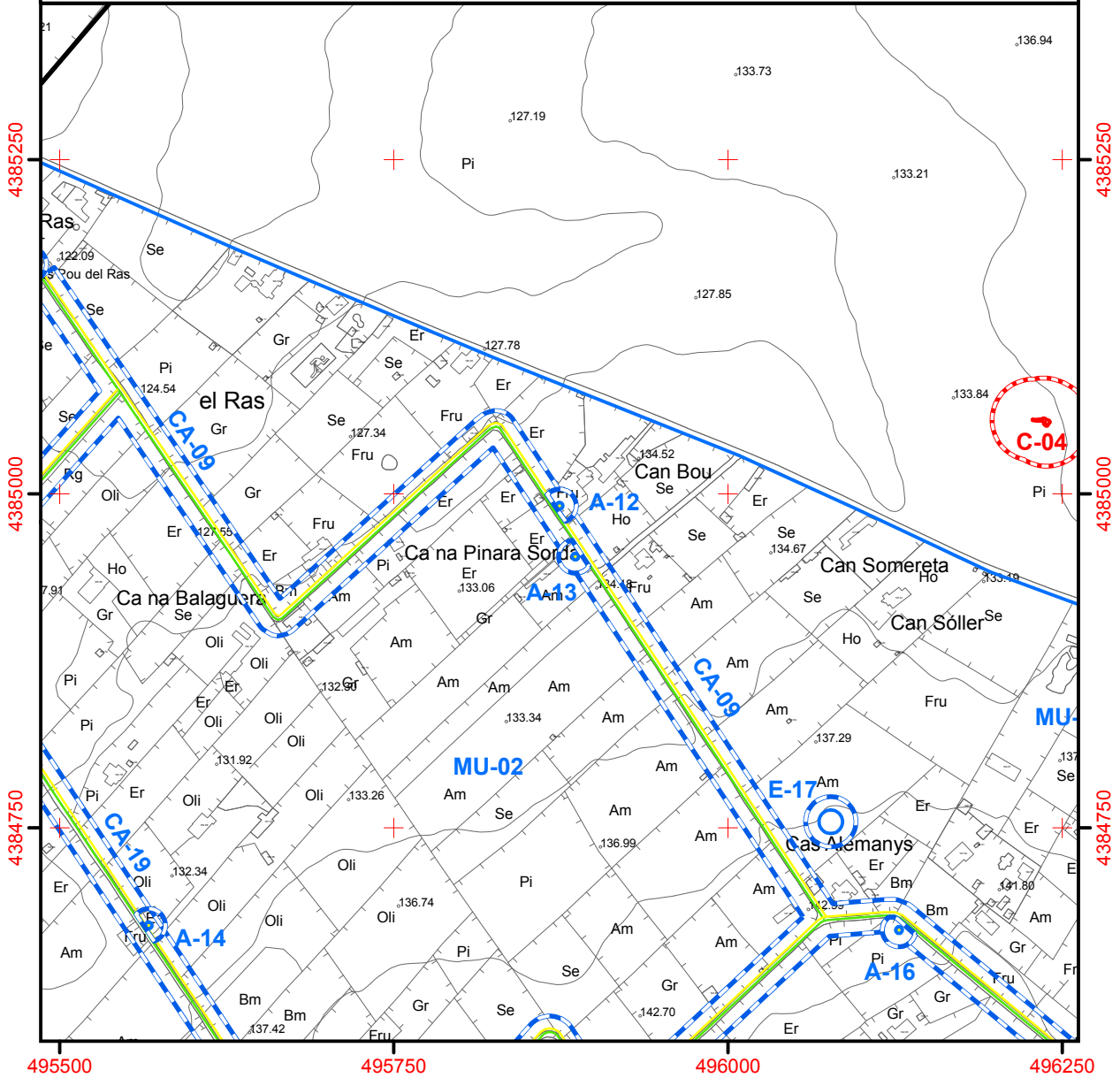
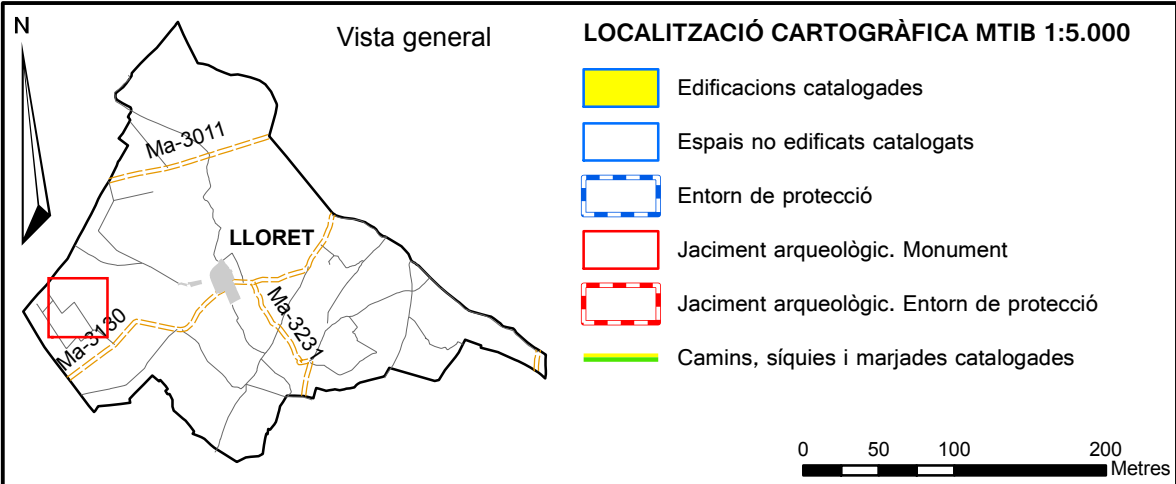


Fotografies 2018:



V PATRIMONI ETNOLÒGIC
Aljubs

A-13



V PATRIMONI ETNOLÒGIC Aljubs	A-14
ALJUB DE CAN BOU	

Identificació de l'element**Tipologia**

Aljub

Ús original

Abastiment d'aigua

Ús actual

Sense ús

Titularitat

Privada

Autoria

Desconeguda

Cronologia

-

Estil

Arquitectura popular

Bibliografia

VANRELL i TORELLÓ, Joan (2009) Caracterització d'aljubs lligats a eixos viaris a Llorito a Jornades d'Estudis Locals. Història, territori, patrimoni, societat i cultura. Lloret de Vistalegre. 12 desembre de 2009.

Referències històriques

-

Identificació espacial**Localització**

Camí de ses Rotes de Son Servera o camí de cas Alemany.
Arran del camí.

Entorn / classe de sòl

Sòl rústic

Identificació Cadastral

Polígon 4
Parcel·la 94

UTM

X= 495568
Y= 4384677
Altitud= 132 m

V PATRIMONI ETNOLOGIC Aljubs	A-14
ALJUB DE CAN BOU	

Descripció de l'element

ALJUB: No funciona com aljub. Actualment ple d'aigua i no es pot saber la profunditat. Està referit de mescla de ciment natural.

CAPELLA: El coll de l'aljub és de secció quadrangular interiorment i quasi circular a l'exterior, realitzat amb obra de fàbrica de pedres amb mescla de calç i cobert amb llatges de fusta i llivanyes.

PICA, BONONERA o CISTERNÓ: La pica està ubicada en un lateral.

CLAVAGUERA: La clavaguera es troba a lluny de la pica i té un sistema per dur-li.

ALTRES: Hi ha un corralet associat.

Estat de conservació de l'element

_Estat general de conservació:

Dolent

_Estat de conservació dels elements:

Ple de vegetació i en estat de ruina.

Intervencions o actuacions realitzades

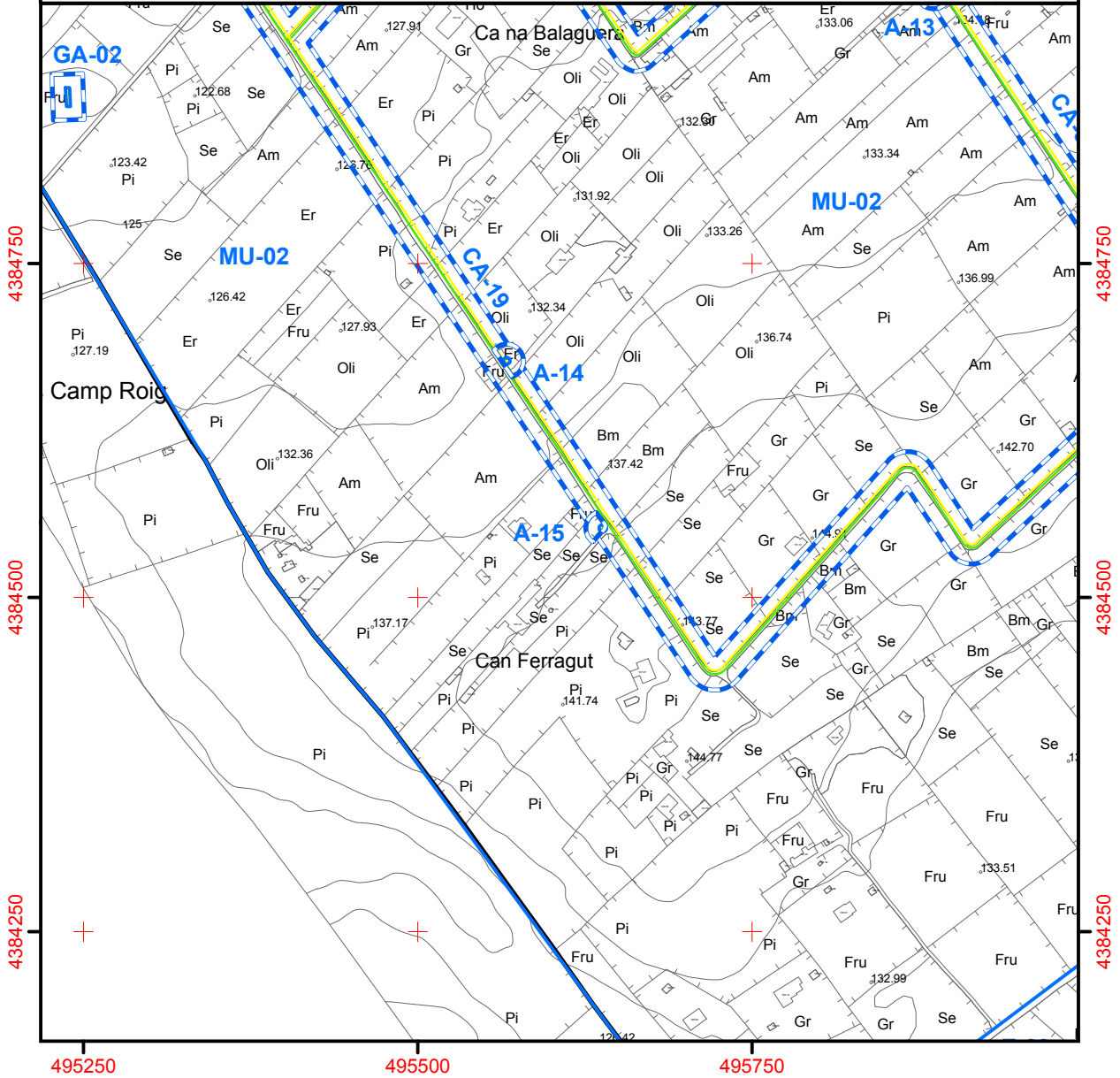
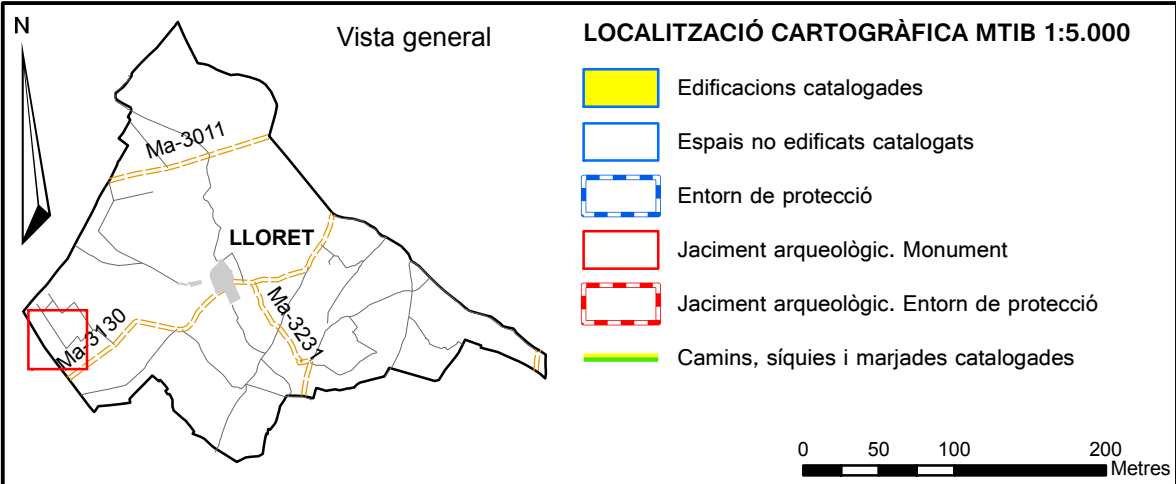
No consten.

PROTECCIÓ DE L'ELEMENT	
Grau de protecció Integral/parcial/ambiental	Integral
Protecció específica	-
Elements a preservar	El conjunt format pels diferents elements que componen l'aljub tant la part exterior (capella, pica, clavaguera) com la part subterrània. Paret seca a la qual s'adossa.
Intervencions preferents	Reparar els desperfectes de la capella. Eliminar la vegetació.
Intervencions admissibles	Restauració, conservació i consolidació.
Usos permesos	Infraestructura hidràulica (emmagatzemament d'aigua).
Definició de l'entorn de protecció	
Es delimita com entorn de protecció una franja envoltant la capella de l'aljub amb una amplària de deu metres mesurats a partir de la cara exterior del parament de la capella amb el concret traçat que figura en la documentació gràfica adjunta.	
Regulació de l'entorn de protecció	
Les intervencions a realitzar a l'entorn de protecció hauran d'integrar-se amb la capella de l'aljub, especialment pel que fa a les textures, colors i materials emprats. En aquest entorn no podran produir-se augments de volum.	

Fotografies:

V PATRIMONI ETNOLÒGIC
Aljubs

A-14



V PATRIMONI ETNOLÒGIC Aljubs	A-15
ALJUB DE CAN TOMEU FERRAGUT	

Identificació de l'element**Tipologia**

Aljub

Ús original

Abastiment d'aigua

Ús actual

Abastiment d'aigua

Titularitat

Privada

Autoria

Desconeguda

Cronologia

-

Estil

Arquitectura popular

Bibliografia

VANRELL i TORELLÓ, Joan (2009) Caracterització d'aljubs lligats a eixos viaris a Llorito a Jornades d'Estudis Locals. Història, territori, patrimoni, societat i cultura. Lloret de Vistalegre. 12 desembre de 2009.

Referències històriques

-

Identificació espacial**Localització**

Camí de ses Rotes de Son Servera o camí de cas Alemany.
Arran del camí.

Entorn / classe de sòl

Sòl rústic

Identificació Cadastral

Polígon 4
Parcel·la 104

UTM

X= 495638
Y= 4384552
Altitud= 139 m

V PATRIMONI ETNOLÒGIC

Aljubs

A-15

ALJUB DE CAN TOMEU FERRAGUT

Descripció de l'element

ALJUB: Funciona com aljub i té l'hort associat.

CAPELLA: De paredat amb mescla de calç i reformes amb materials moderns i ciment pòrtland.

PICA, BONONERA o CISTERNÓ: En perfecte estat.

CLAVAGUERA: Existent.

ALTRES:

Estat de conservació de l'element

_Estat general de conservació:

Bo

_Estat de conservació dels elements:

Bo

Intervencions o actuacions realitzades

Presenta aditaments moderns. S'ha adossat un safareixet de blocs de formigó referits de ciment al costat nord-oest. S'ha instal·lat una bomba elèctrica per extreure l'aigua.

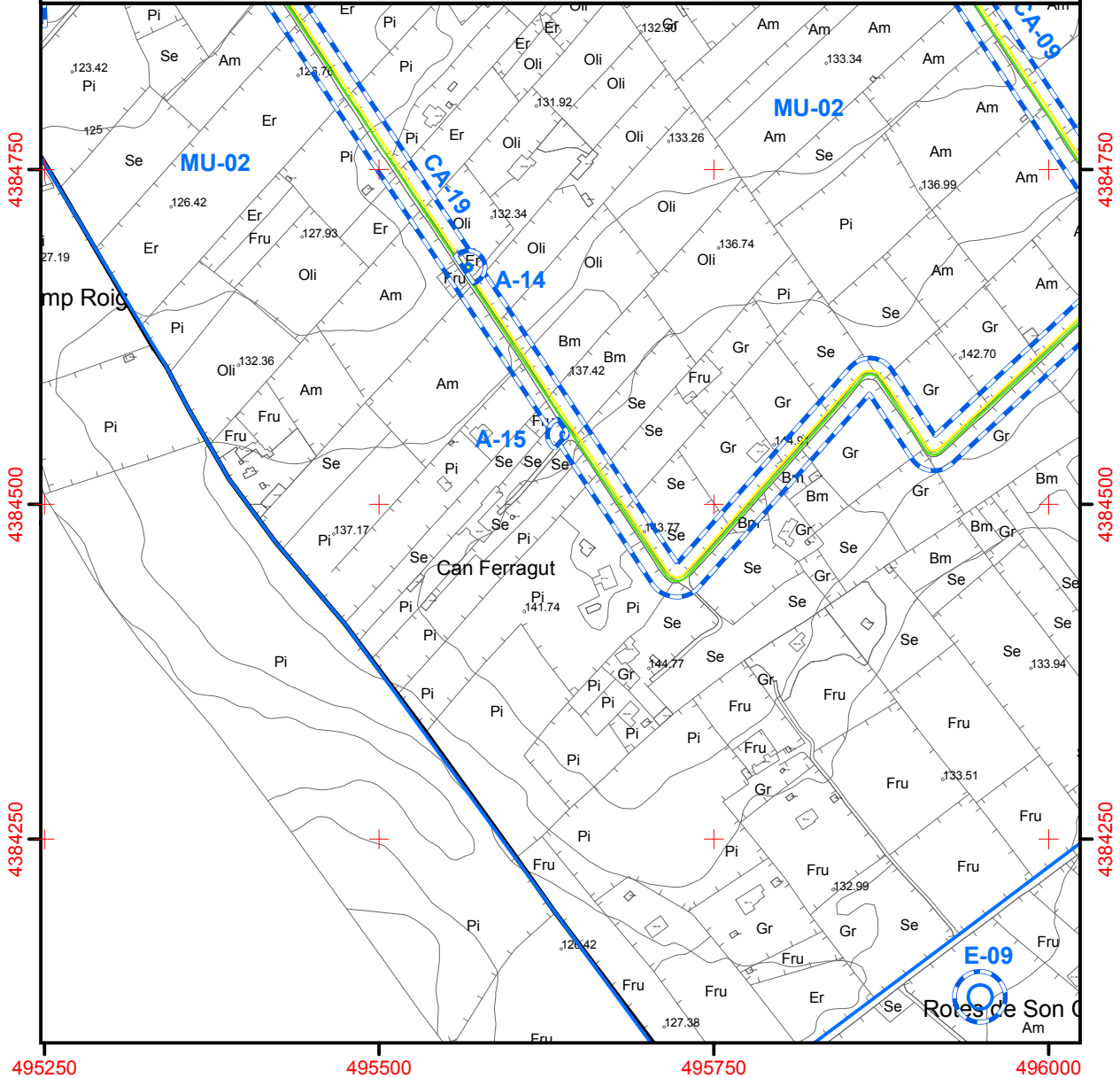
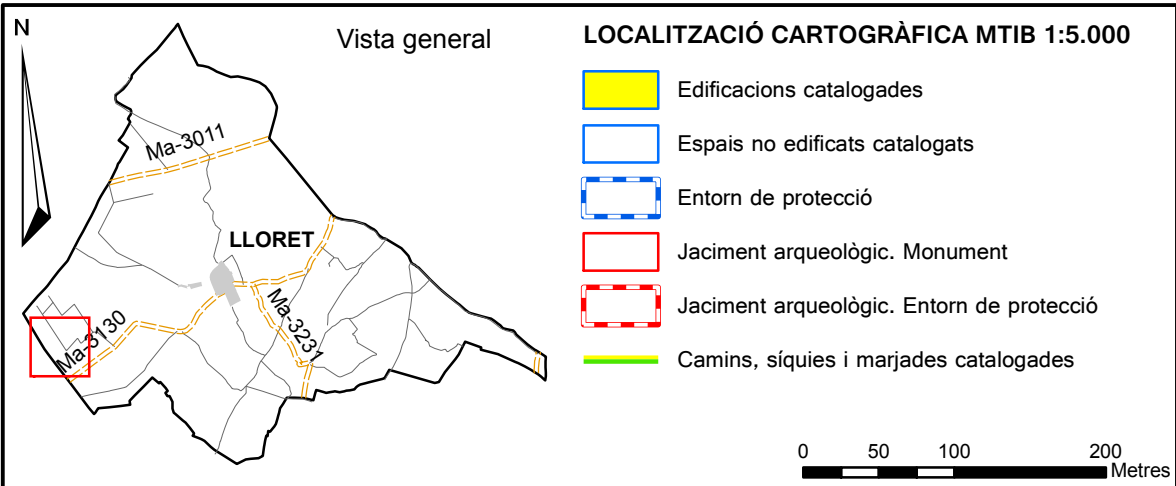
PROTECCIÓ DE L'ELEMENT	
Grau de protecció Integral/parcial/ambiental	Integral
Protecció específica	-
Elements a preservar	El conjunt format pels diferents elements que componen l'aljub tant la part exterior (capella, pica, clavaguera) com la part subterrània.
Intervencions preferents	Donar un tractament tradicional als paraments del safareixet.
Intervencions admissibles	Restauració, conservació i consolidació.
Usos permesos	Infraestructura hidràulica (emmagatzemament d'aigua).
Definició de l'entorn de protecció	
Es delimita com entorn de protecció una franja envoltant la capella de l'aljub amb una amplària de deu metres mesurats a partir de la cara exterior del parament de la capella amb el concret traçat que figura en la documentació gràfica adjunta.	
Regulació de l'entorn de protecció	
Les intervencions a realitzar a l'entorn de protecció hauran d'integrar-se amb la capella de l'aljub, especialment pel que fa a les textures, colors i materials emprats. En aquest entorn no podran produir-se augments de volum.	

Fotografies:



V PATRIMONI ETNOLÒGIC
Aljubs

A-15



V PATRIMONI ETNOLÒGIC		A-16
Aljubs		
ALJUB DE CAN XIU		

Identificació de l'element**Tipologia**

Aljub

Ús original

Abastiment d'aigua

Ús actual

Sense ús

Titularitat

Privada

Autoria

Desconeguda

Cronologia

-

Estil

Arquitectura popular

Bibliografia

VANRELL i TORELLÓ, Joan (2009) Caracterització d'aljubs lligats a eixos viaris a Llorito a Jornades d'Estudis Locals. Història, territori, patrimoni, societat i cultura. Lloret de Vistalegre. 12 desembre de 2009.

Referències històriques

-

Identificació espacial**Localització**

Camí de Cas Alemanys.

Entorn / classe de sòl

Sòl rústic

Identificació Cadastral

Polígon 4
Parcel·la 367

UTM

X= 496128
Y= 4384674
Altitud= 139 m

V PATRIMONI ETNOLOGIC Aljubs	A-16
ALJUB DE CAN XIU	

Descripció de l'element

ALJUB: Semba que ja no funciona com a tal.

CAPELLA: De paredat amb calç i cobert amb lloses de pedra.

PICA, BONONERA o CISTERNÓ: Existeix però plena de restes vegetals.

CLAVAGUERA: Ja no s'observa.

ALTRES:

Estat de conservació de l'element

_Estat general de conservació:

Bo

_Estat de conservació dels elements:

La pica presenta alguns desperfectes.

Intervencions o actuacions realitzades

S'ha instal·lat una porta de ferro.

PROTECCIÓ DE L'ELEMENT	
Grau de protecció Integral/parcial/ambiental	Integral
Protecció específica	-
Elements a preservar	El conjunt format pels diferents elements que componen l'aljub tant la part exterior (capella, pica) com la part subterrània.
Intervencions preferents	Reparar els desperfectes de la pica.
Intervencions admissibles	Restauració, conservació i consolidació.
Usos permesos	Infraestructura hidràulica (emmagatzemament d'aigua).
Definició de l'entorn de protecció	
Es delimita com entorn de protecció una franja envoltant la capella de l'aljub amb una amplària de deu metres mesurats a partir de la cara exterior del parament de la capella amb el concret traçat que figura en la documentació gràfica adjunta.	
Regulació de l'entorn de protecció	
Les intervencions a realitzar a l'entorn de protecció hauran d'integrar-se amb la capella de l'aljub, especialment pel que fa a les textures, colors i materials emprats. En aquest entorn no podran produir-se augments de volum.	

V PATRIMONI ETNOLÒGIC

Aljubs

A-16

ALJUB DE CAN XIU

Fotografies:

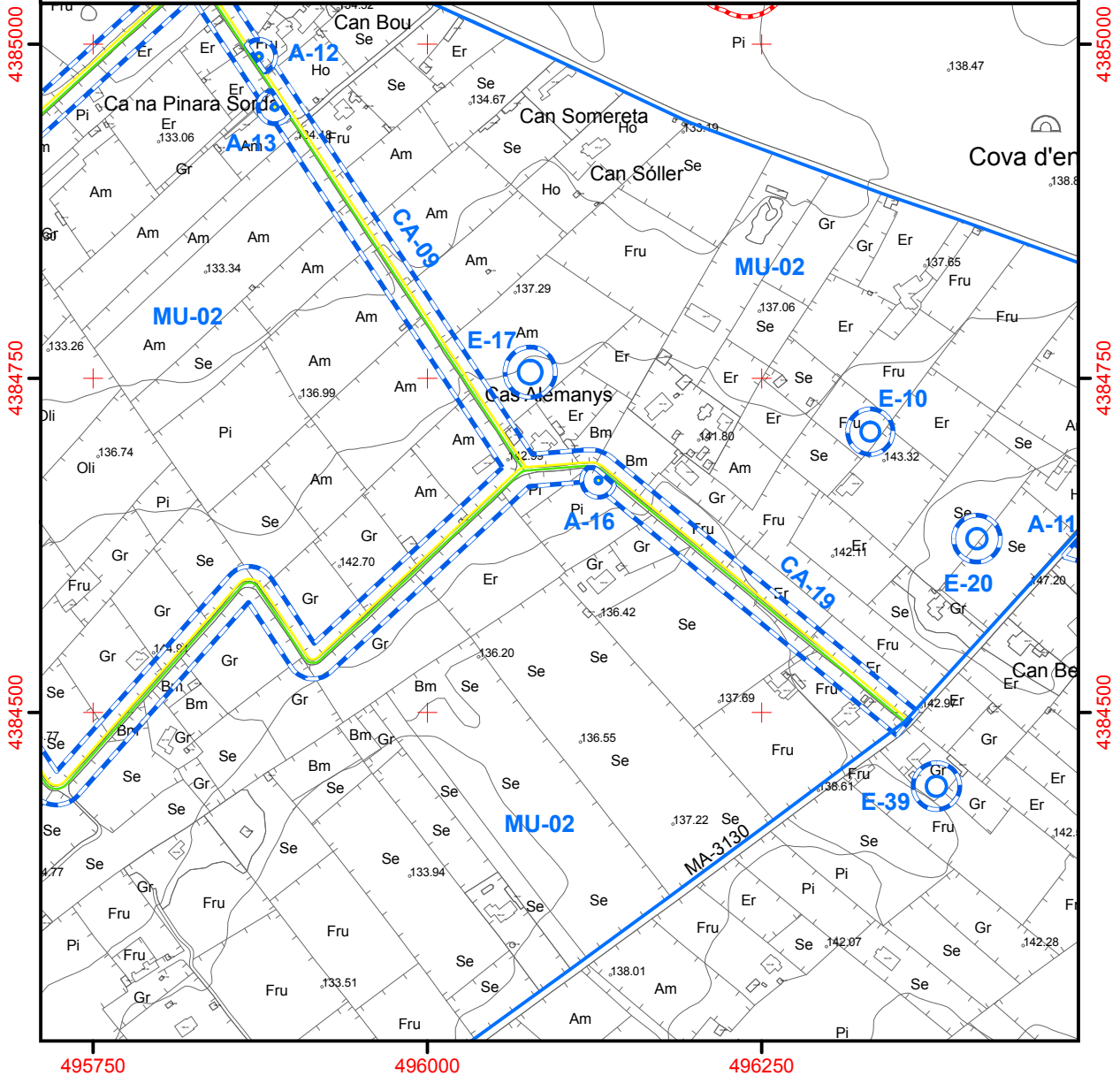
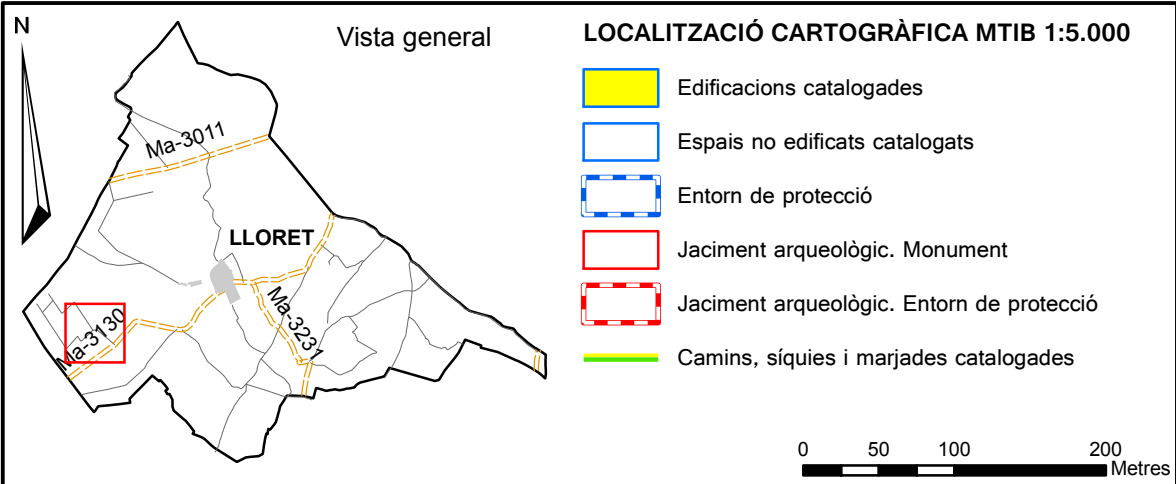


Fotografies 2018:



V PATRIMONI ETNOLÒGIC
Aljubs

A-16



V PATRIMONI ETNOLÒGIC		A-17
Aljubs		
ALJUB DE SON PÈL		

Identificació de l'element**Tipologia**

Aljub

Ús original

Abastiment d'aigua

Ús actual

Sense ús

Titularitat

Privada

Autoria

Desconeguda

Cronologia

-

Estil

Arquitectura popular

Bibliografia

VANRELL i TORELLÓ, Joan (2009) Caracterització d'aljubs lligats a eixos viaris a Llorito a Jornades d'Estudis Locals. Història, territori, patrimoni, societat i cultura. Lloret de Vistalegre. 12 desembre de 2009.

Referències històriques

-

Identificació espacial**Localització**

Camí del Camp de Pina.

Entorn / classe de sòl

Sòl rústic

Identificació Cadastral

Polígon 3
Parcel·la 764

UTM

X= 496892
Y= 4384379
Altitud= 151 m

V PATRIMONI ETNOLÒGIC Aljubs	A-17
ALJUB DE SON PÈL	

Descripció de l'element

ALJUB: Actualment no funciona.

CAPELLA: De paredat amb calç i cobert amb lloses de pedra.

PICA, BONONERA o CISTERNÓ: No s'observa.

CLAVAGUERA: No s'observa.

ALTRES:

Estat de conservació de l'element

_Estat general de conservació:

Regular. El parament exterior de la capella presenta alguns desperfectes.

_Estat de conservació dels elements:

No es pot observar interiorment.

Intervencions o actuacions realitzades

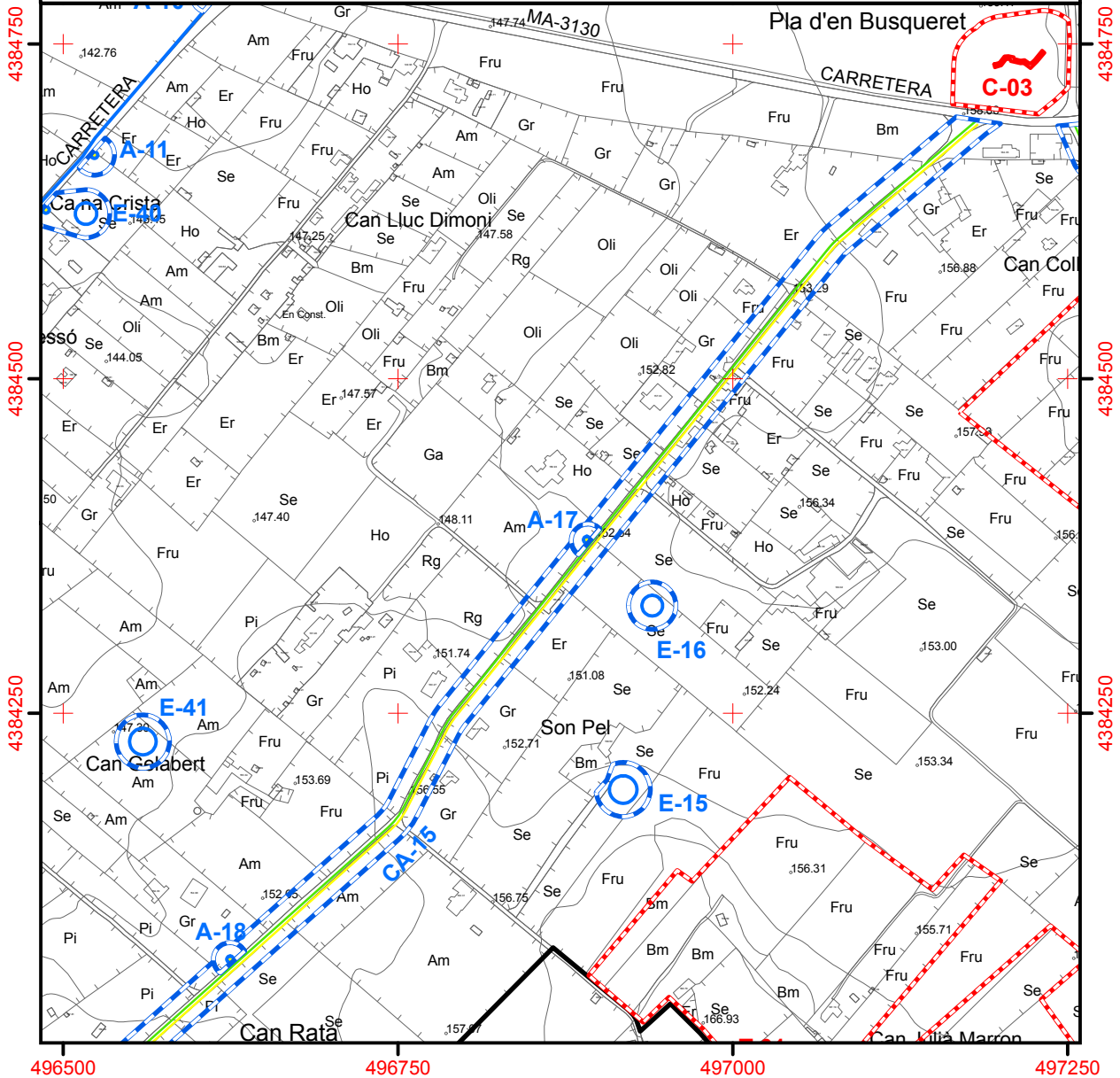
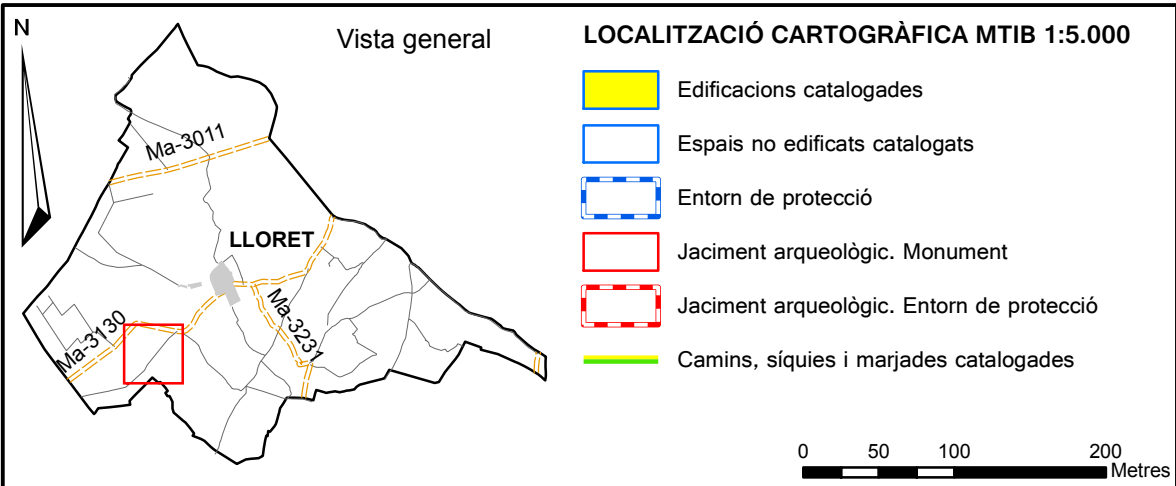
No consten.

PROTECCIÓ DE L'ELEMENT	
Grau de protecció Integral/parcial/ambiental	Integral
Protecció específica	-
Elements a preservar	El conjunt format pels diferents elements que componen l'aljub tant la part exterior (capella) com la part subterrània.
Intervencions preferents	Reparar els desperfectes del parament de la capella.
Intervencions admissibles	Restauració, conservació i consolidació.
Usos permesos	Infraestructura hidràulica (emmagatzemament d'aigua).
Definició de l'entorn de protecció	
Es delimita com entorn de protecció una franja envoltant la capella de l'aljub amb una amplària de deu metres mesurats a partir de la cara exterior del parament de la capella amb el concret traçat que figura en la documentació gràfica adjunta.	
Regulació de l'entorn de protecció	
Les intervencions a realitzar a l'entorn de protecció hauran d'integrar-se amb la capella de l'aljub, especialment pel que fa a les textures, colors i materials emprats. En aquest entorn no podran produir-se augments de volum.	

Fotografies:

V PATRIMONI ETNOLÒGIC
Aljubs

A-17



V PATRIMONI ETNOLÒGIC		A-18
Aljubs		
ALJUB DE CAN BORRÀS		

Identificació de l'element**Tipologia**

Aljub

Ús original

Abastiment d'aigua

Ús actual

Sense ús

Titularitat

Privada

Autoria

Desconeguda

Cronologia

-

Estil

Arquitectura popular

Bibliografia

VANRELL i TORELLÓ, Joan (2009) Caracterització d'aljubs lligats a eixos viaris a Llorito a Jornades d'Estudis Locals. Història, territori, patrimoni, societat i cultura. Lloret de Vistalegre. 12 desembre de 2009.

Referències històriques

-

Identificació espacial**Localització**

Camí del Camp de Pina.

Entorn / classe de sòl

Sòl rústic

Identificació Cadastral

Polígon 3
Parcel·la 759

UTM

X= 496625
Y= 4384066
Altitud= 152 m

V PATRIMONI ETNOLOGIC Aljubs	A-18
ALJUB DE CAN BORRÀS	

Descripció de l'element

ALJUB: De planta quadrada, de paredat amb calç i situat en un baix.

CAPELLA: Ha desaparegut la cobertura i està ple de males herbes.

PICA, BONONERA o CISTERNÓ: Existeix, però plena de males herbes.

CLAVAGUERA: No s'observa.

ALTRES:

Estat de conservació de l'element

_Estat general de conservació:

Dolent

_Estat de conservació dels elements:

Dolent

Intervencions o actuacions realitzades

No consten.

PROTECCIÓ DE L'ELEMENT	
Grau de protecció Integral/parcial/ambiental	Integral
Protecció específica	-
Elements a preservar	El conjunt format pels diferents elements que componen l'aljub tant la part exterior (capella, pica) com la part subterrània.
Intervencions preferents	Recuperar la coberta. Reparar els desperfectes del parament de la capella. Eliminar la vegetació espontània.
Intervencions admissibles	Restauració, conservació i consolidació.
Usos permesos	Infraestructura hidràulica (emmagatzemament d'aigua).
Definició de l'entorn de protecció	
Es delimita com entorn de protecció una franja envoltant la capella de l'aljub amb una amplària de deu metres mesurats a partir de la cara exterior del parament de la capella amb el concret traçat que figura en la documentació gràfica adjunta.	
Regulació de l'entorn de protecció	
Les intervencions a realitzar a l'entorn de protecció hauran d'integrar-se amb la capella de l'aljub, especialment pel que fa a les textures, colors i materials emprats. En aquest entorn no podran produir-se augments de volum.	

V PATRIMONI ETNOLÒGIC

Aljubs

A-18

ALJUB DE CAN BORRÀS

Fotografies:

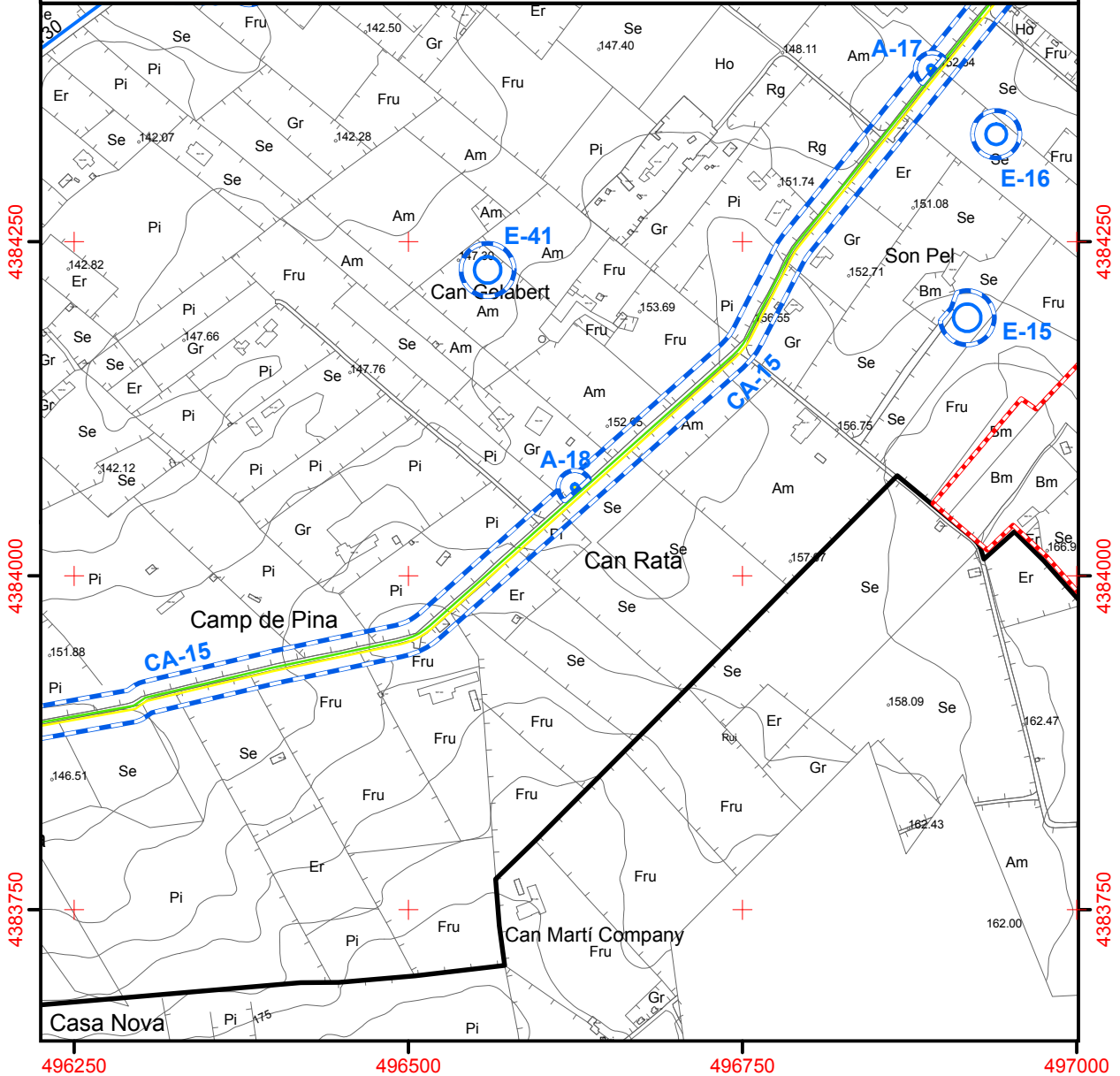
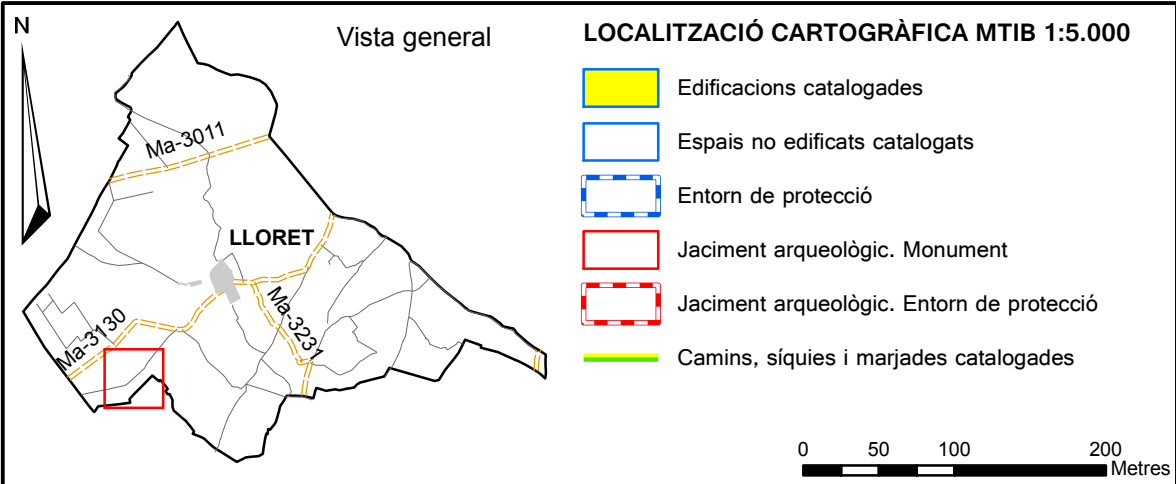


Fotografies 2018:



V PATRIMONI ETNOLÒGIC
Aljubs

A-18



V PATRIMONI ETNOLÒGIC
**10. Barraques, rotlos de sitja i
forns de carboner**

V PATRIMONI ETNOLÒGIC Barraques, rotlos de sitja i forns de carboner	RO-01
ROTLOS DE SITJA I BARRACA DE CARBONER A SA PLETA DE SON MARRON	

Identificació de l'element**Tipologia**

Rotlos de sitja

Ús original

Elaborar carbó vegetal

Ús actual

Sense ús

Titularitat

Privada

Autoria

Desconeguda

Cronologia

-

Estil

Arquitectura popular

Bibliografia

-

Referències històriques

-

Identificació espacial**Localització**

Al nord del terme, dins sa Pleta de la possessió de Son Marron, a l'entrada d'aquesta des de ses Cases s'hi troba un conjunt de dos rotlos de sitja i una barraca de carboner.

Identificació Cadastral

Polígon 5
Parcel·la 47

UTM

X= (1) 497793
(2) 497810
Y= (1) 4387819
(2) 4387804
Altitud= (1-2) 165 m.
Barraca X = 497815
Y = 4387813

V PATRIMONI ETNOLÒGIC

Barraques, rotlos de sitja i forns de carboner

RO-01

ROTLOS DE SITJA I BARRACA DE CARBONER A SA PLETA DE SON MARRON

Descripció de l'element

Conjunt de dos rotlos de sitja i una barraca de carboner. La sitja situada a la part sud del conjunt té un cintell de pedra de 8,40 m de diàmetre; la sitja situada al nord del conjunt té un diàmetre de 7 m, ambdues conserven fragments del cintell i una superfície emmacada. La barraca, de forma rectangular, situada a l'est del conjunt, està adossada a la paret de tancament de sa Pleta. Té unes dimensions màximes de 12,40 m de llargària per 4,50 m d'amplada. A l'extrem nord de la mateixa hi ha una altra dependència, possiblement destinada a estable, de 2,50 m x 3,10 m de llum. De la barraca solament es conserva la base de les parets.

Estat de conservació de l'element

_Estat general de conservació:

Dolent

_Estat de conservació dels elements:

Dolent

Intervencions o actuacions realitzades

No es destaquen intervencions que puguin fer pensar en canvis substancials respecte la tipologia original.

PROTECCIÓ DE L'ELEMENT	
Grau de protecció Integral/parcial/ambiental	Integral
Protecció específica	-
Elements a preservar	El conjunt dels rotlos de sitja i la barraca.
Intervencions preferents	Neteja de la vegetació espontània. Consolidació de les restes.
Intervencions admissibles	Restauració, conservació i consolidació.
Usos permesos	Haurà de mantenir un ús compatible amb l'adequat manteniment i protecció del bé.
Definició de l'entorn de protecció	
Es delimita com entorn de protecció una franja envoltant el conjunt format pels rotlos de sitja i la barraca amb el concret traçat que figura en la documentació gràfica adjunta.	
Regulació de l'entorn de protecció	
Les intervencions a realitzar a l'entorn de protecció hauran d'integrar-se amb el conjunt catalogat, especialment pel que fa a les textures, colors i materials emprats. En aquest entorn no podran produir-se augments de volum.	

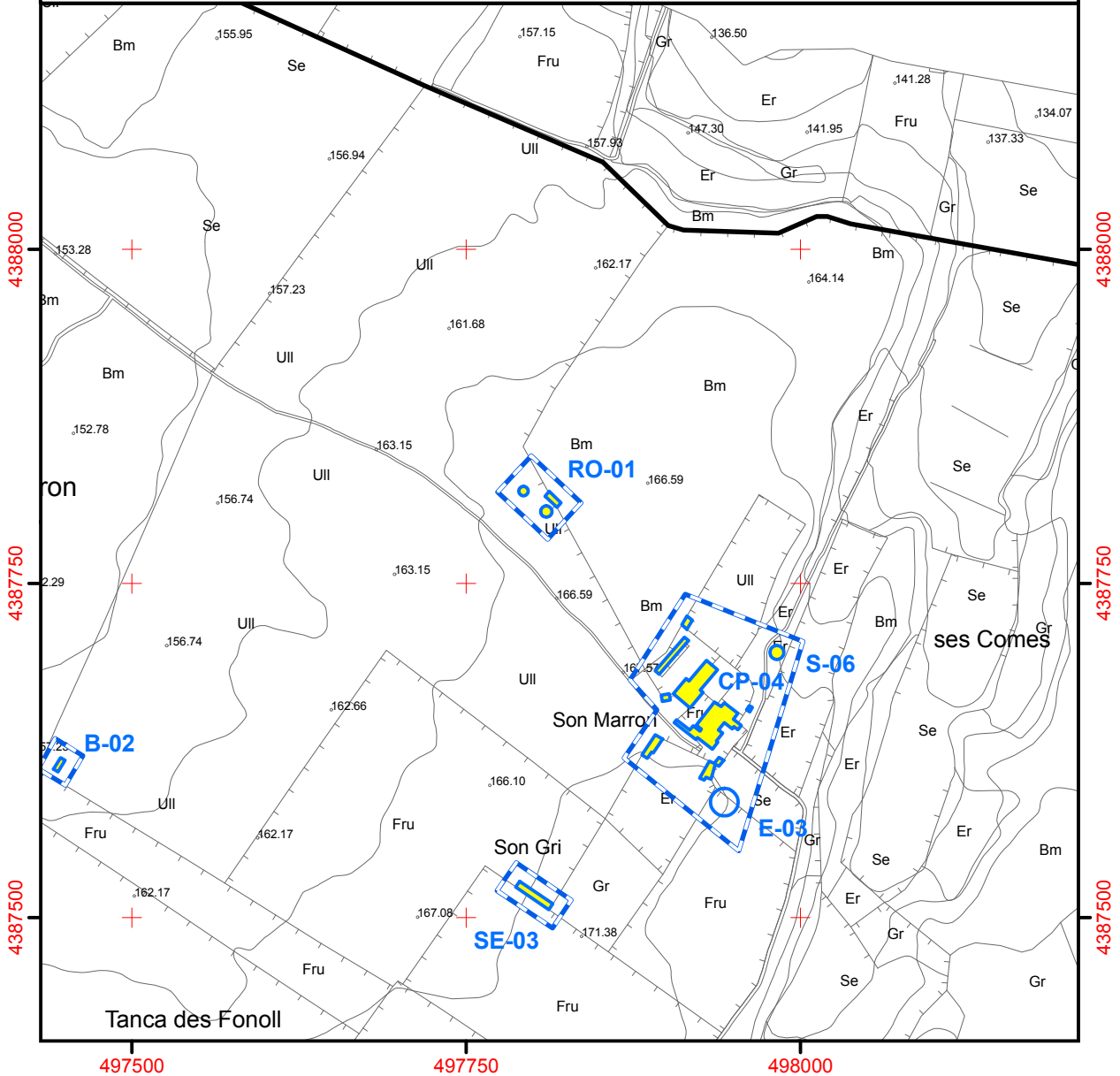
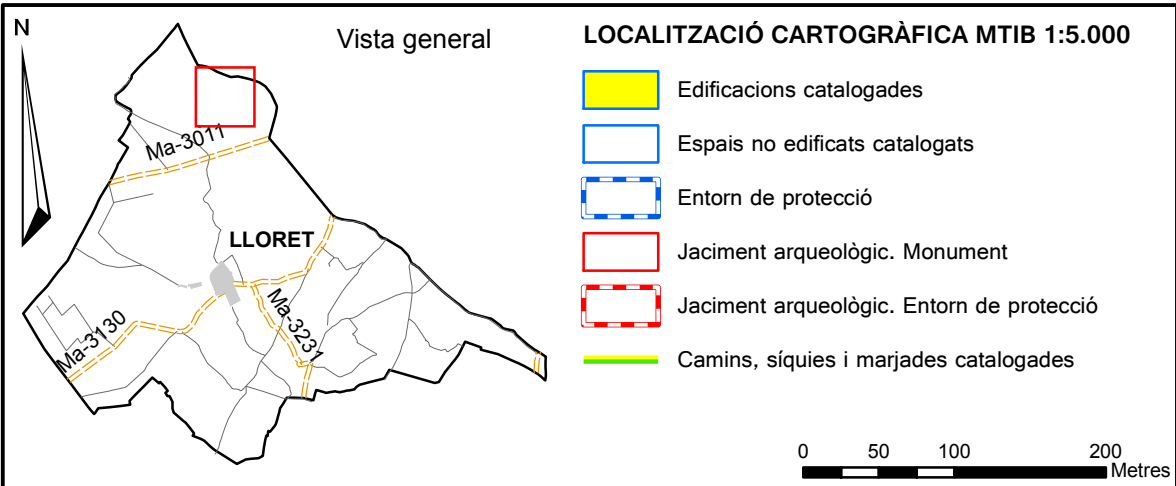
Fotografies:



V PATRIMONI ETNOLÒGIC

Barraques, rotlos de sijta i forns de carboner

RO-01



V PATRIMONI ETNOLÒGIC Barraques, rotlos de sitja i forns de carboner	RO-02
ROTLOS DE SITJA AL PINAR DE SON REAL D'ALT	

Identificació de l'element

Tipologia

Rotlos de sitja

Ús original

Elaborar carbó vegetal

Ús actual

Sense ús

Titularitat

Privada

Autoria

Desconeguda

Cronologia

-

Estil

Arquitectura popular

Bibliografia

-

Referències històriques

-

Identificació espacial

Localització

Conjunt de dos rotlos de sitja a l'est del terme municipal. Dins el pinar de la possessió de Son Real d'Alt. Accés des de la carretera Ma-3130 Algaida-Sineu.

Identificació Cadastral

Polígon 2
Parcel·la 643

UTM

X= (1) 499544
(2) 499498
Y= (1) 4386082
(2) 4386041
Altitud= (1) 132 m
(2) 135 m

V PATRIMONI ETNOLÒGIC Barraques, rotlos de sitja i forns de carboner	RO-02
ROTLOS DE SITJA AL PINAR DE SON REAL D'ALT	

Descripció de l'element

Conjunt de dos rotlos de sitja situats dins es Pinar de Son Real, al vessant nord, ran de la paret. Separats un centenar de metres l'un de l'altre. La sitja de ponent té un rotlo de sitja de 5,60 m de diàmetre amb cintell de pedra. La sitja de llevant té un rotlo de sitja de 5,60 m de diàmetre amb cintell de pedra.

Estat de conservació de l'element

_Estat general de conservació:

Dolent

_Estat de conservació dels elements:

Dolent

Intervencions o actuacions realitzades

No es destaquen intervencions que puguin fer pensar en canvis substancials respecte la tipologia original.

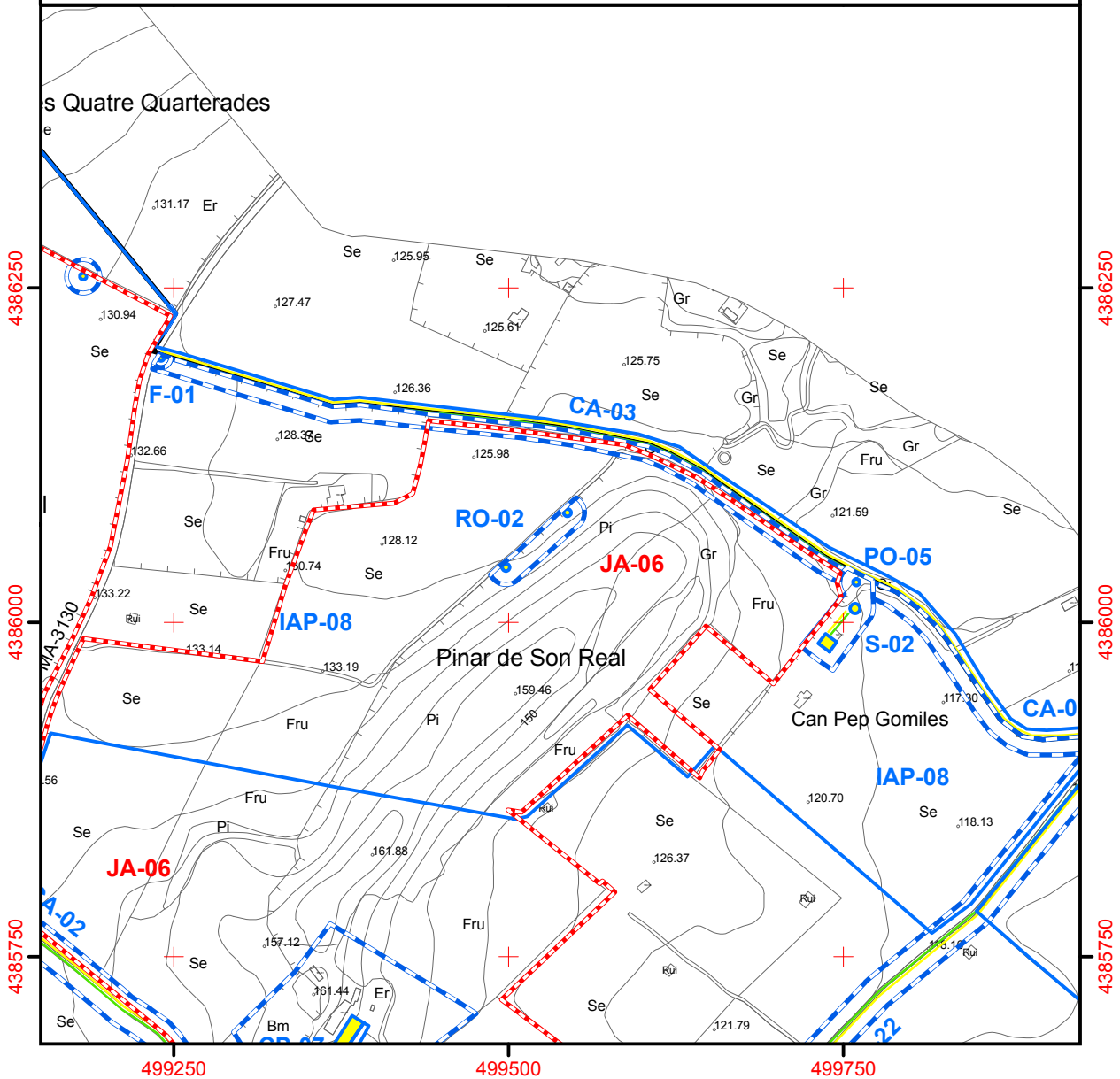
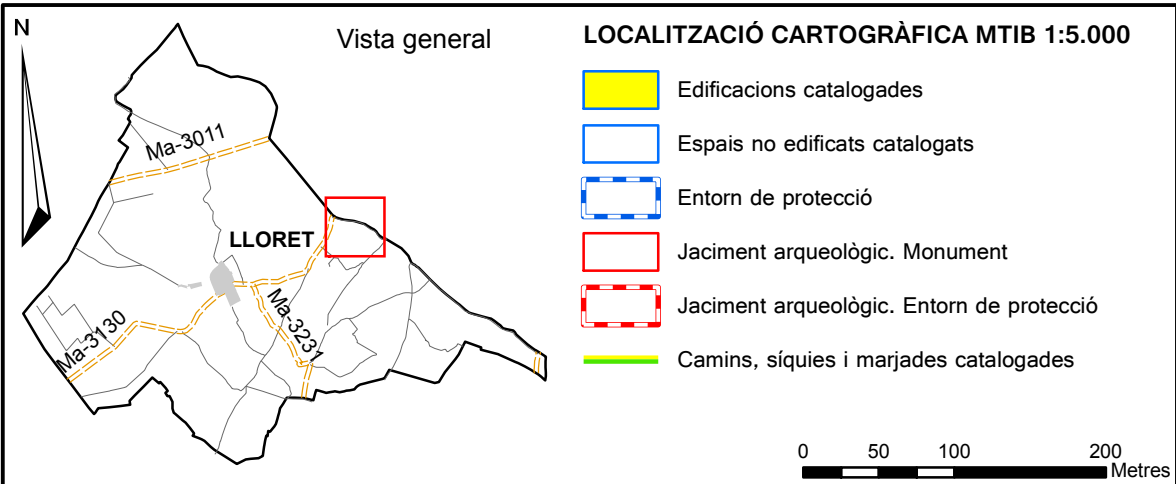
PROTECCIÓ DE L'ELEMENT	
Grau de protecció Integral/parcial/ambiental	Integral
Protecció específica	-
Elements a preservar	El conjunt dels rotlos de sitja.
Intervencions preferents	Neteja de la vegetació espontània.
Intervencions admissibles	Restauració, conservació i consolidació.
Usos permesos	Haurà de mantenir un ús compatible amb l'adequat manteniment i protecció del bé.
Definició de l'entorn de protecció	
Es delimita com entorn de protecció una franja envoltant el conjunt format pels rotlos de sitja amb el concret traçat que figura en la documentació gràfica adjunta.	
Regulació de l'entorn de protecció	
Les intervencions a realitzar a l'entorn de protecció hauran d'integrar-se amb el conjunt catalogat, especialment pel que fa a les textures, colors i materials emprats. En aquest entorn no podran produir-se augments de volum.	

Fotografies:

V PATRIMONI ETNOLÒGIC

Barraques, rotlos de sijta i forns de carboner

RO-02



V PATRIMONI ETNOLÒGIC Barraques, rotlos de sitja i forns de carboner	RO-03
ROTLOS DE SITJA AL PINAR DE SON VIRGO	

Identificació de l'element**Tipologia**

Rotlos de sitja

Ús original

Elaborar carbó vegetal

Ús actual

Sense ús

Identificació espacial**Localització**

Conjunt de quatre rotlos de sitja i una barraca al sud-est del terme municipal. Dins el pinar de la possessió de Son Virgo.

Identificació Cadastral

Polígon 3
Parcel·la 318

UTM

X= (1) 501184
(2) 501249
(3) 501219
(4) 501198
Barraca
Y= (1) 4384743
(2) 4384737
(3) 4384706
(4) 4384702
Barraca
Altitud= (1) 170 m
(2) 170 m
(3) 180 m
(4) 180 m
Barraca 185 m

Titularitat

Privada

Autoria

Desconeguda

Cronologia

-

Estil

Arquitectura popular

Bibliografia

-

Referències històriques

-

V PATRIMONI ETNOLÒGIC Barraques, rotlos de sitja i forns de carboner	RO-03
ROTLOS DE SITJA AL PINAR DE SON VIRGO	

Descripció de l'element

Conjunt de quatre rotlos de sitja i restes d'una barraca de carboner. La sitja número 1 té un diàmetre de 3,40 m. La sitja número 2 té un diàmetre de 6,50 m. La sitja número 3 té un diàmetre de 4,80 m. La barraca annexa a la sitja núm 3 té una planta el·líptica de 2,60 m x 1,80 m. La sitja número 4 té un diàmetre de 3,30m.

Estat de conservació de l'element

_Estat general de conservació:

Dolent

_Estat de conservació dels elements:

Dolent

Intervencions o actuacions realitzades

No es destaquen intervencions que puguin fer pensar en canvis substancials respecte la tipologia original.

PROTECCIÓ DE L'ELEMENT	
Grau de protecció Integral/parcial/ambiental	Integral
Protecció específica	-
Elements a preservar	El conjunt format pels quatre rotlos de sitja i la barraca.
Intervencions preferents	Neteja de la vegetació espontània. Consolidació de les restes.
Intervencions admissibles	Restauració, conservació i consolidació.
Usos permesos	Haurà de mantenir un ús compatible amb l'adequat manteniment i protecció del bé.
Definició de l'entorn de protecció	
Es delimita com entorn de protecció una franja envoltant el conjunt format pel forn de calç, els quatre rotlos de sitja i la barraca del pinar de Son Virgo amb el concret traçat que figura en la documentació gràfica adjunta.	
Regulació de l'entorn de protecció	
Les intervencions a realitzar a l'entorn de protecció hauran d'integrar-se amb el conjunt catalogat, especialment pel que fa a les textures, colors i materials emprats. En aquest entorn no podran produir-se augments de volum.	

V PATRIMONI ETNOLÒGIC

Barraques, rotlos de sitja i forns de carboner

RO-03

ROTLOS DE SITJA AL PINAR DE SON VIRGO

Fotografies:



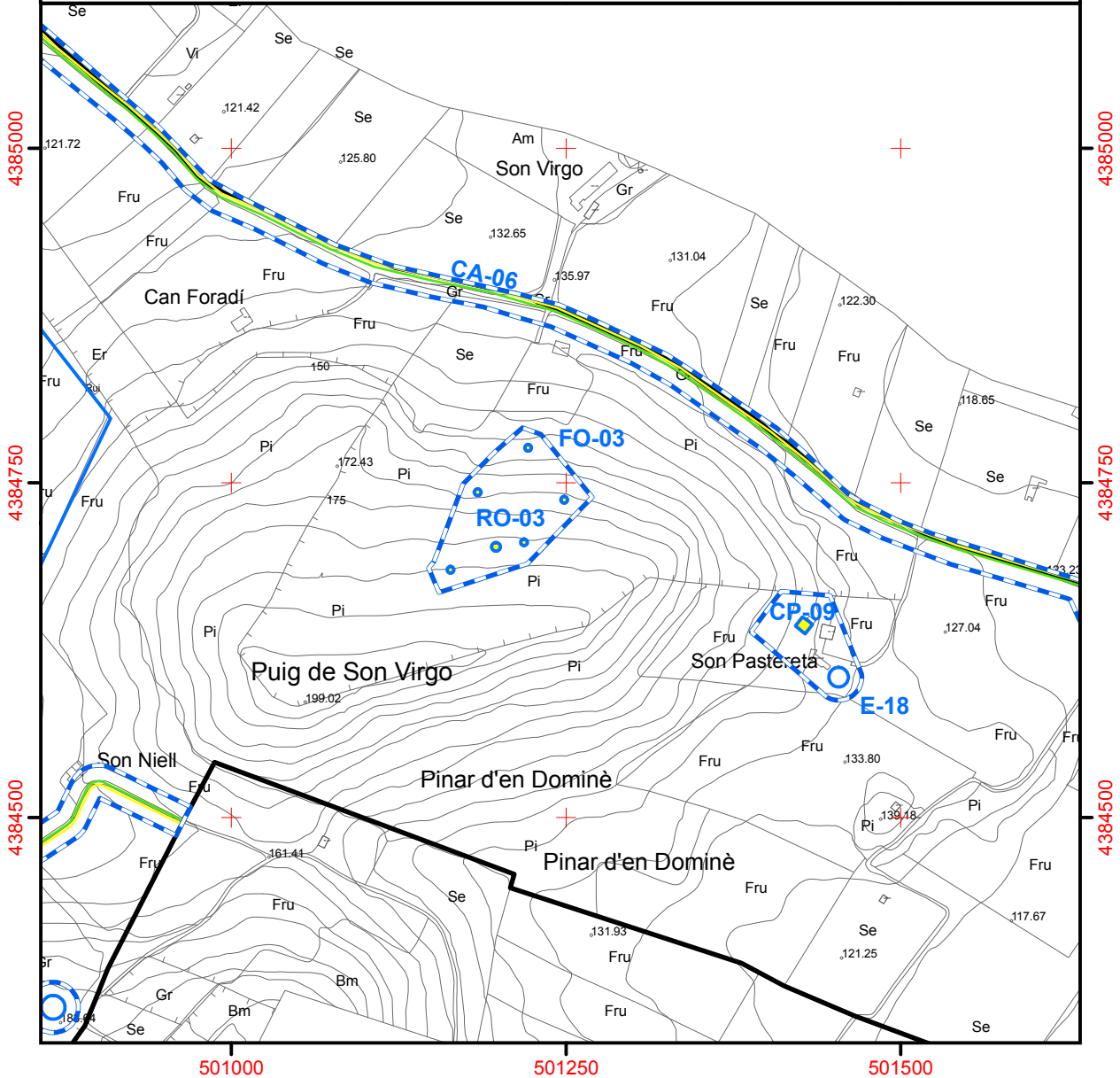
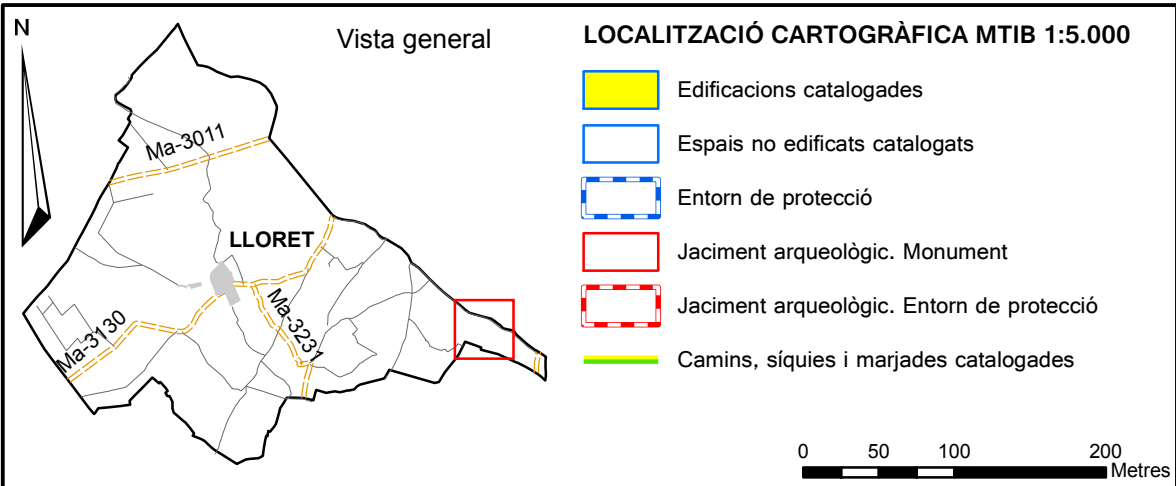
Fotografies 2018:



V PATRIMONI ETNOLÒGIC

Barraques, rotlos de sijta i forns de carboner

RO-03



V PATRIMONI ETNOLÒGIC Barraques, rotlos de sitja i forns de carboner	RO-04
ROTLO DE SITJA A SA PLETA DE SON GELABERT D'ALT	

Identificació de l'element**Tipologia**

Rotlos de sitja

Ús original

Elaborar carbó vegetal

Ús actual

Sense ús

Titularitat

Privada

Autoria

Desconeguda

Cronologia

Primera meitat segle XX

Estil

Arquitectura popular

Bibliografia

-

Referències històriques

-

Identificació espacial**Localització**

Un rotlo de sitja al nord del terme municipal. Dins sa Pleta de Son Gelabert d'Alt, entre es Sestadors, sa Caseta des Sequer i el cantó nord-est de sa Pleta. Accés des de les Cases de Son Gelabert d'Alt

Identificació Cadastral

Polígon 4
Parcel·la 214

UTM

X= 497375
Y= 4386449
Altitud= 187 m

V PATRIMONI ETNOLÒGIC Barraques, rotlos de sitja i forns de carboner	RO-04
ROTLO DE SITJA A SA PLETA DE SON GELABERT D'ALT	

Descripció de l'element

Superfície circular de 5 m de diàmetre que servia de base per a la sitja de carboner.

Estat de conservació de l'element

_Estat general de conservació:

Dolent

_Estat de conservació dels elements:

Dolent

Intervencions o actuacions realitzades

No es destaquen intervencions que puguin fer pensar en canvis substancials respecte la tipologia original.

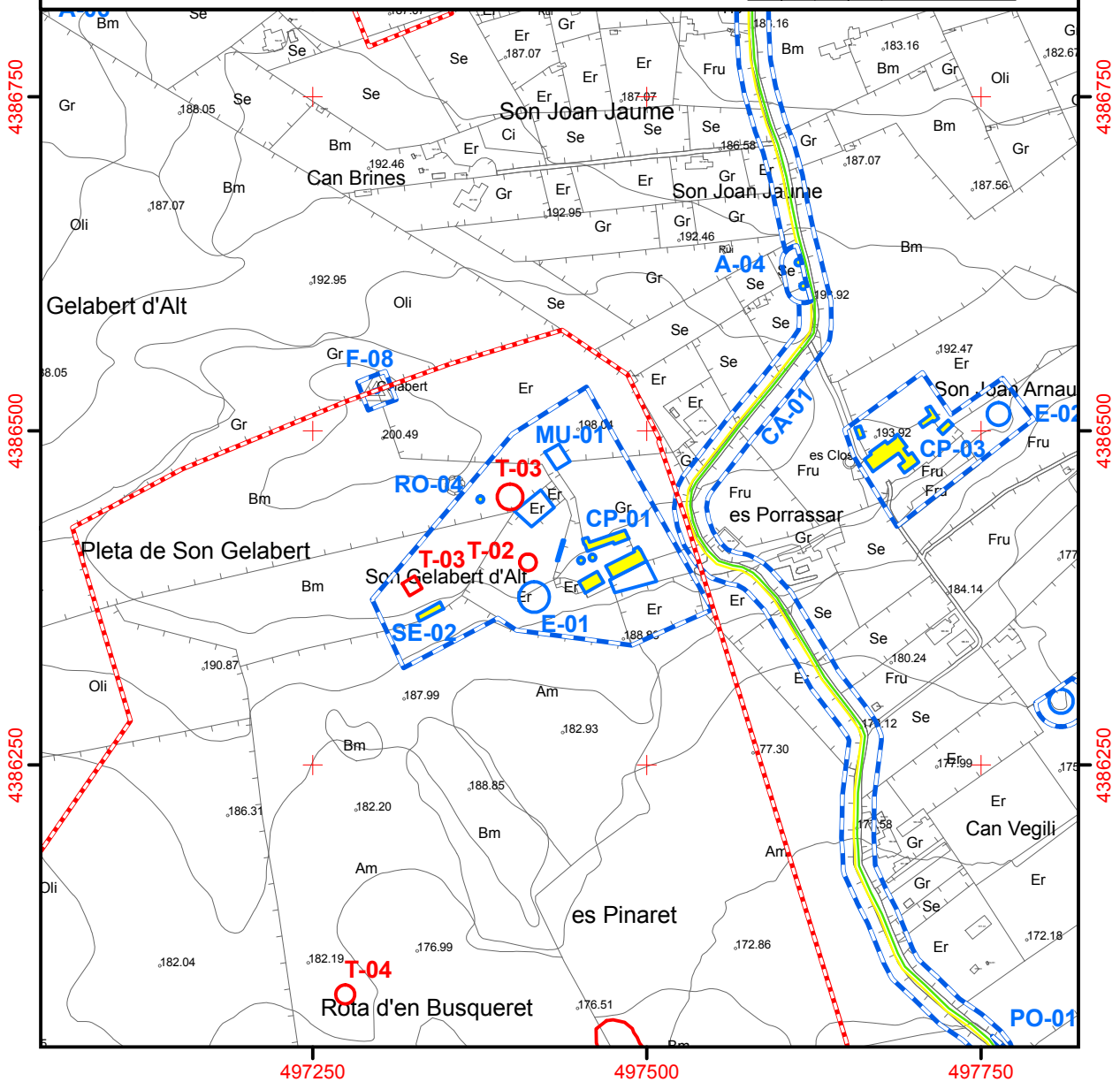
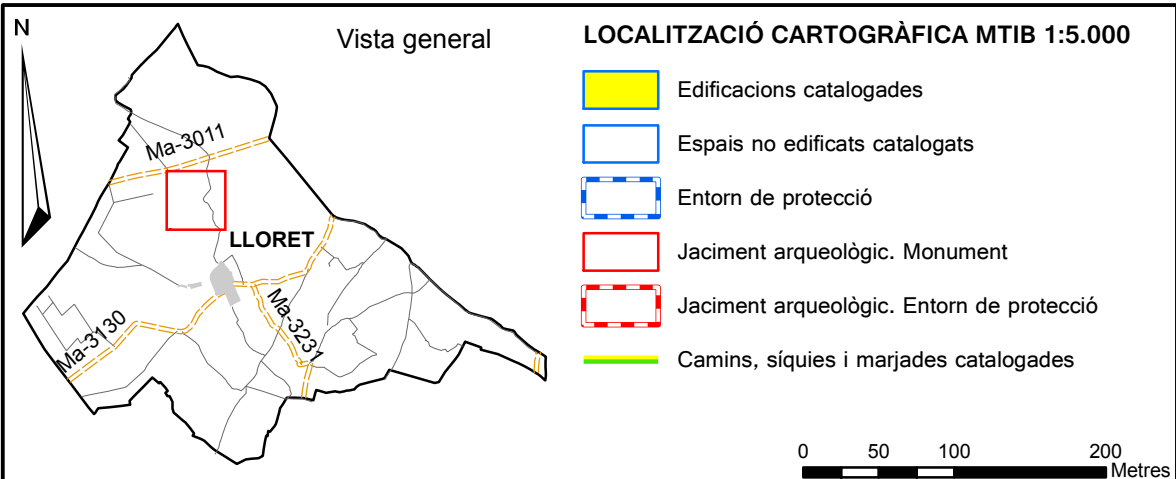
PROTECCIÓ DE L'ELEMENT	
Grau de protecció Integral/parcial/ambiental	Integral
Protecció específica	-
Elements a preservar	El rotlo de sitja.
Intervencions preferents	Neteja de la vegetació espontània.
Intervencions admissibles	Restauració, conservació i consolidació.
Usos permesos	Haurà de mantenir un ús compatible amb l'adequat manteniment i protecció del bé.
Definició de l'entorn de protecció	
S'estableix com entorn de protecció un àmbit que abasta el conjunt de les cases CP-01, els sestadors SE-02, el corral MU-01, l'era E-01 i el rotle de sitja RO-04 amb el concret traçat que figura en la documentació gràfica adjunta.	
Regulació de l'entorn de protecció	
Les intervencions a realitzar a l'entorn de protecció hauran d'integrar-se amb el conjunt catalogat, especialment pel que fa a les textures, colors i materials emprats. En aquest entorn no podran produir-se augments de volum.	

Fotografies:

V PATRIMONI ETNOLÒGIC

Barraques, rotlos de sijta i forns de carboner

RO-04



V PATRIMONI ETNOLÒGIC Barraques, rotlos de sitja i forns de carboner	RO-05
ROTLO DE SITJA A SA PLETA DE SON GELABERT DE BAIX	

Identificació de l'element**Tipologia**

Rotlos de sitja

Ús original

Elaborar carbó vegetal

Ús actual

Sense ús

Titularitat

Privada

Autoria

Colla de carboners de Bunyola

Cronologia

La tercera dècada del segle XX.

Estil

Arquitectura popular

Bibliografia

-

Referències històriques

Segons informació de Miquel Amengual Pujol "Lluc" (Bunyola, 1929), aquest rotlo de sitja es va construir entre els anys 1936 i 1940 per una colla de carboners de Bunyola, de la qual ell en feia part.

Identificació espacial**Localització**

Rotlo de sitja al nord-oest del terme municipal. Dins la Pleta de Son Gelabert de Baix, a uns 50 m dels Sestadors. Accés des de les Cases de la possessió.

Identificació Cadastral

Polígon 4
Parcel·la 215

UTM

X= 496887
Y= 4385975
Altitud= 164 m

V PATRIMONI ETNOLÒGIC Barraques, rotlos de sitja i forns de carboner	RO-05
ROTLO DE SITJA A SA PLETA DE SON GELABERT DE BAIX	

Descripció de l'element

Superfície circular de 7 m de diàmetre, envoltada d'una filada de pedres que servia de base a la sitja de carboner.

Estat de conservació de l'element

_Estat general de conservació:

Dolent

_Estat de conservació dels elements:

Dolent

Intervencions o actuacions realitzades

No es destaquen intervencions que puguin fer pensar en canvis substancials respecte la tipologia original.

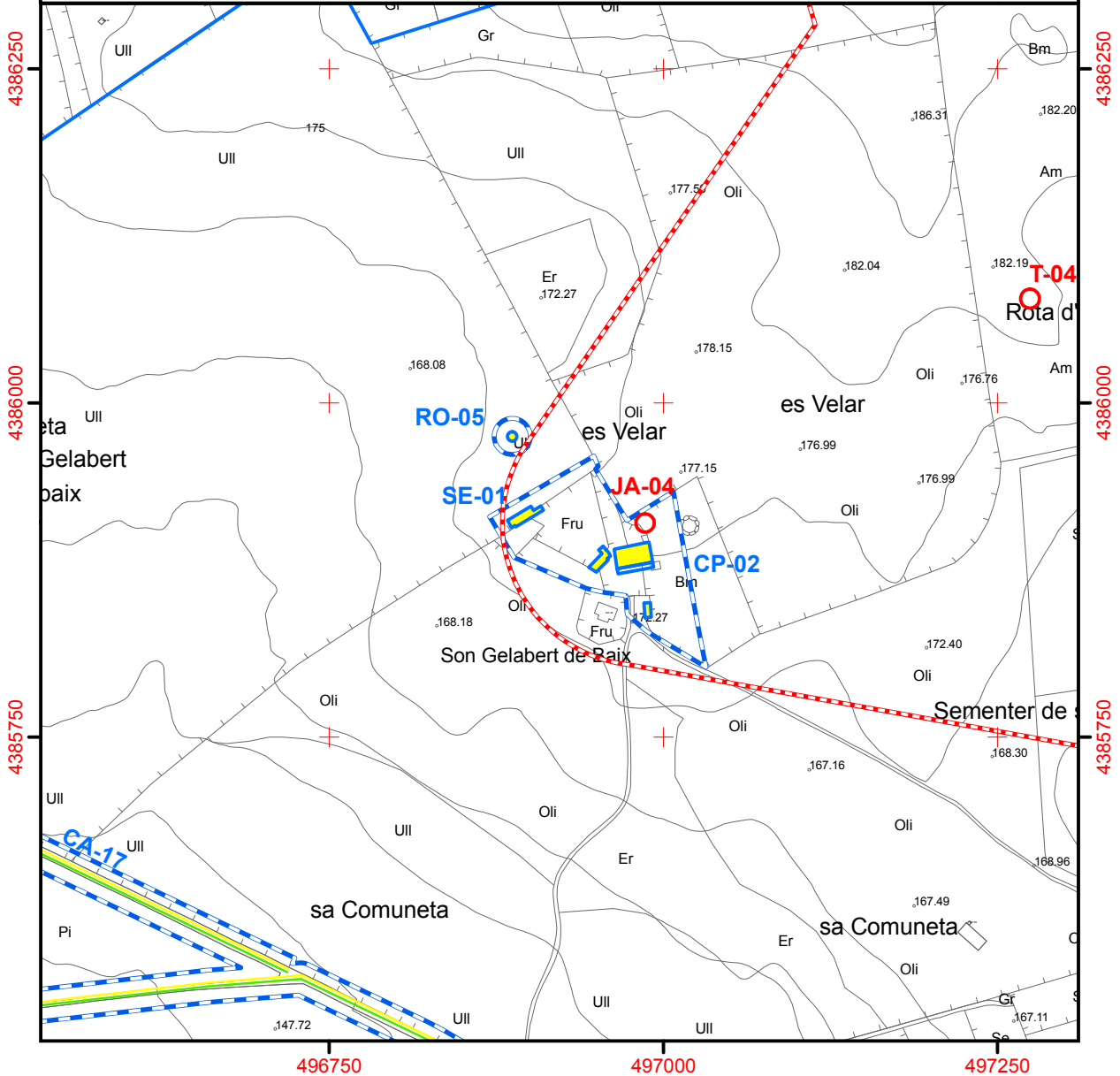
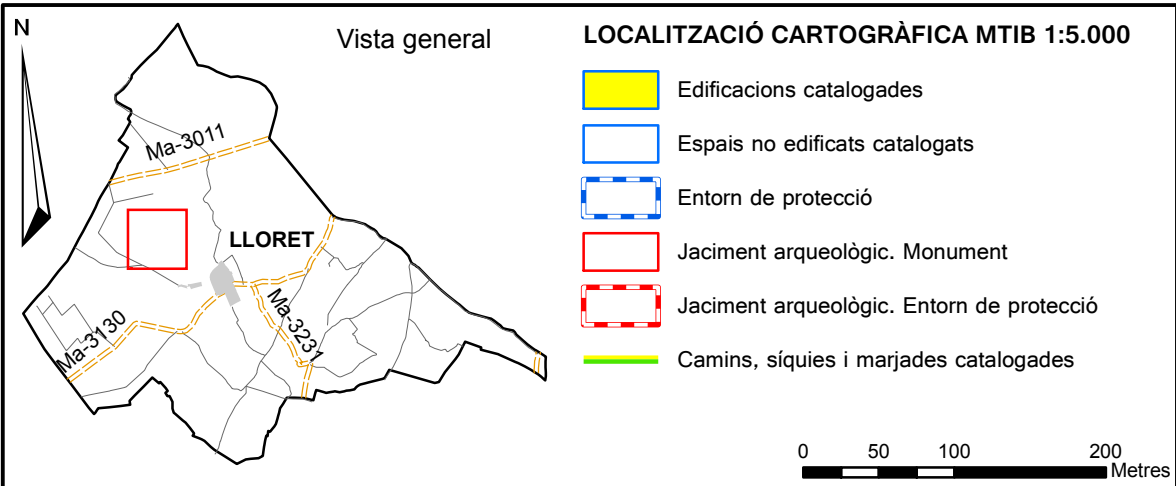
PROTECCIÓ DE L'ELEMENT	
Grau de protecció Integral/parcial/ambiental	Integral
Protecció específica	-
Elements a preservar	El rotlo de sitja.
Intervencions preferents	Neteja de la vegetació espontània.
Intervencions admissibles	Restauració, conservació i consolidació.
Usos permesos	Haurà de mantenir un ús compatible amb l'adequat manteniment i protecció del bé.
Definició de l'entorn de protecció	
Es delimita com entorn de protecció una franja envoltant el rotlo de sitja amb una amplària de deu metres mesurats a partir del cintell amb el concret traçat que figura en la documentació gràfica adjunta.	
Regulació de l'entorn de protecció	
Les intervencions a realitzar a l'entorn de protecció hauran d'integrar-se amb el rotlo, especialment pel que fa a les textures, colors i materials emprats. En aquest entorn no podran produir-se augments de volum.	

Fotografies:

V PATRIMONI ETNOLÒGIC

Barraques, rotlos de sijta i forns de carboner

RO-05



V PATRIMONI ETNOLÒGIC Barraques, rotlos de sitja i forns de carboner	RO-06
BARRACA DE CARBONER A SA PLETA DE SON JOAN ARNAU	

Identificació de l'element**Tipologia**

Barraca de carboner.

Ús original

Refugi

Ús actual

Sense ús

Titularitat

Privada

Autoria

Desconeguda

Cronologia

-

Estil

Arquitectura popular

Bibliografia

-

Referències històriques

-

Identificació espacial**Localització**

Al nord del terme municipal, dins sa Pleta de Son Joan Arnau. Accés des de ses Cases de Son Joan Arnau.

Identificació Cadastral

Polígon 1

Parcel·la 166

UTM

X= 498037

Y= 4386798

Altitud= 182 m

V PATRIMONI ETNOLÒGIC Barraques, rotlos de sitja i forns de carboner	RO-06
BARRACA DE CARBONER A SA PLETA DE SON JOAN ARNAU	

Descripció de l'element

Restes d'una barraca de planta quadrangular de paret seca d'un aiguavés. La seva superfície és aproximadament de 12 m². Es conserva la paret nord i una part de la de l'oest. A l'interior, el primer metre d'alçada està referit.

Estat de conservació de l'element

_Estat general de conservació:

Dolent

_Estat de conservació dels elements:

Dolent

Intervencions o actuacions realitzades

No es destaquen intervencions que puguin fer pensar en canvis substancials respecte la tipologia original.

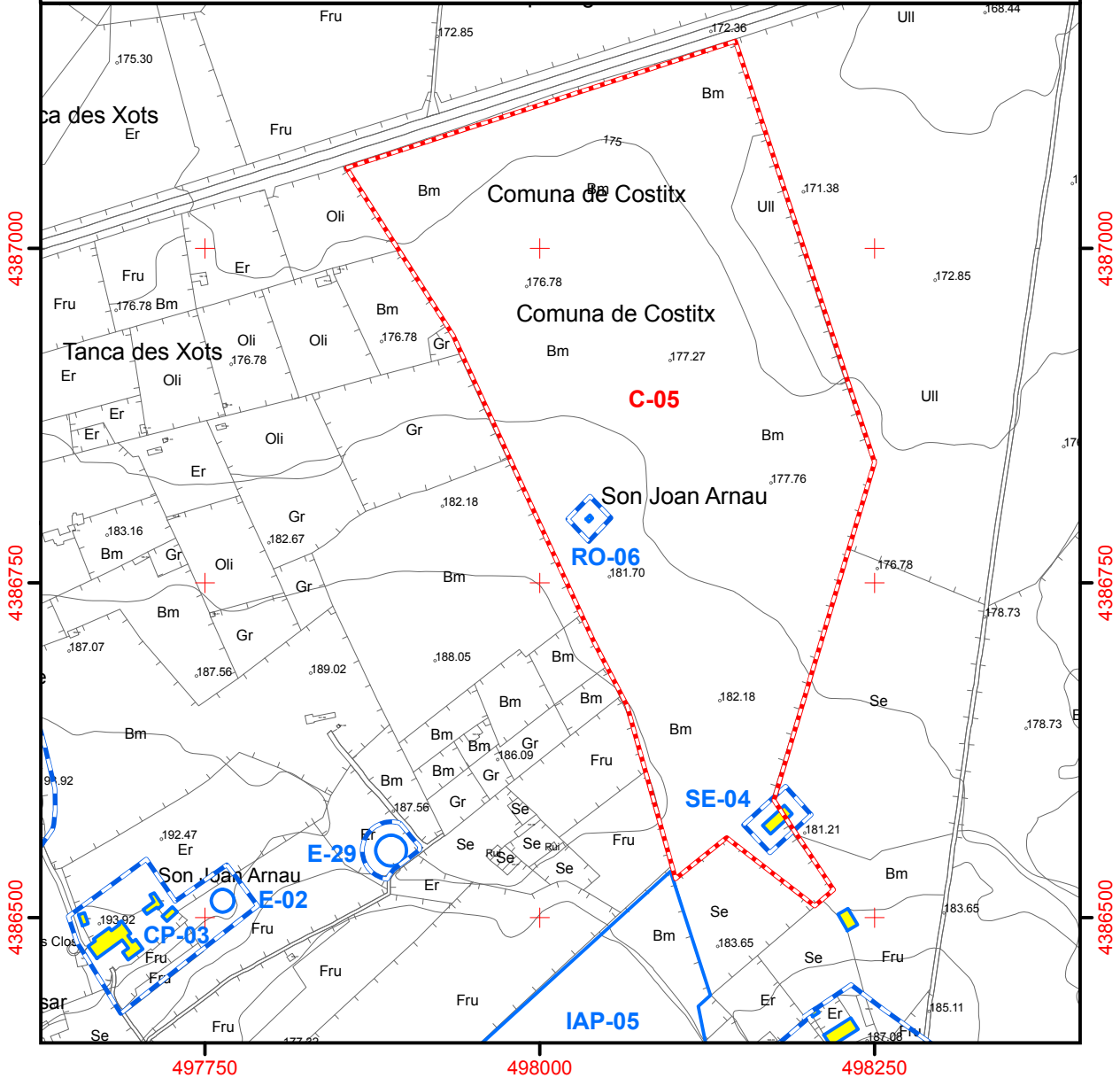
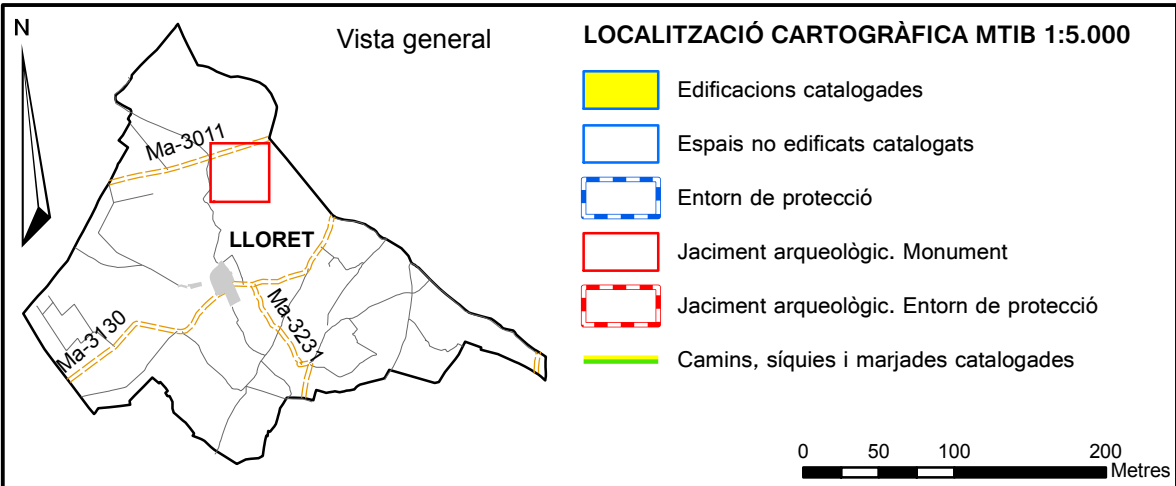
PROTECCIÓ DE L'ELEMENT	
Grau de protecció Integral/parcial/ambiental	Integral
Protecció específica	-
Elements a preservar	La barraca.
Intervencions preferents	Neteja de la vegetació espontània. Consolidació de les restes.
Intervencions admissibles	Restauració, conservació i consolidació.
Usos permesos	Haurà de mantenir un ús compatible amb l'adequat manteniment i protecció del bé.
Definició de l'entorn de protecció	
Es delimita com entorn de protecció una franja envoltant la barraca amb una amplària de deu metres a partir de la cara exterior dels paraments conservats amb el concret traçat que figura en la documentació gràfica adjunta.	
Regulació de l'entorn de protecció	
Les intervencions a realitzar a l'entorn de protecció hauran d'integrar-se amb la barraca, especialment pel que fa a les textures, colors i materials emprats. En aquest entorn no podran produir-se augments de volum.	

Fotografies:

V PATRIMONI ETNOLÒGIC

Barraques, rotlos de sijta i forns de carboner

RO-06



V PATRIMONI ETNOLÒGIC

11. Camins

V PATRIMONI ETNOLOGIC	CA-01
Camins	
CAMÍ VELL D'INCA	

Identificació de l'element**Tipologia**

Camí

Identificació espacial**Localització**

Al nord del terme municipal. Des del casc urbà, continuació del carrer des Vent, fins al Terme Municipal de Costitx. Intersecta amb la Carretera Vella de Sineu Ma-3011.

Ús original

Xarxa viària

Ús actual

Xarxa viària

Identificació Cadastral

Polígon 1, 4 i 5
Parcel·la -

UTM

X= carrer des Vent
497719 / intersecció TM
Costitx 496548
Y= carrer des Vent
4385599 / intersecció TM
Costitx 4388047
Altitud = Entre 162 m i
173 m.

Titularitat

Pública

Autoria

Desconeguda

Cronologia

Medieval

Estil

Arquitectura popular

Bibliografia

RAMIS PUIG-GROS, Andreu (2004) "Els camins del terme municipal de Llorito" a Sobre Onomàstica. Jornades d'Antroponímia i Toponímia (1993-2002). Palma: Universitat de les Illes Balears. Pàg. 285-303.

ROSSELLÓ VAQUER, Ramon (2002) Noticiari de Llorito. Segles XIII-XX. Ajuntament de Lloret de Vistalegre, Lloret de Vistalegre.

Referències històriques

L'any 1542, l'Alqueria (actualment Son Joan Jaume) confrontava amb el camí Real que va de Sineu a Ciutat de Mallorca i el camí que va de Manresa a Inca (ROSSELLÓ, 2002: 49). Així mateix, el 1608, es documenta un establiment de solars a Manresa que confronten amb el camí que va a Inca (ROSSELLÓ, 2002: 70). Igualment apareixen altres referències documentals de 1615, 1684 i 1635 (RAMIS: 2004: 293).

V PATRIMONI ETNOLÒGIC	CA-01
Camins	
CAMÍ VELL D'INCA	

Descripció de l'element

Es compon dels següents trams:

TRAM 1: des de la sortida del poble fins a la intersecció amb la Carretera Vella de Sineu Ma-3011, camí de carro amb paviment asfàltic de 3 m d'amplària, d'aproximadament 1.560 m de longitud, tancat a ambdós costats de paret seca.

TRAM 2: des de la Carretera Vella de Sineu fins al Camí des Rafalet, camí de carro de 3 m d'amplària, d'aproximadament 1.230 m de longitud, tancat de paret seca a la part de llevant. Transcorre entre s'Escala des Carro i la possessió de Son Marron. El ferm és de terra.

TRAM 3: part de l'actual Camí de Can Vermell que fa partió amb el terme municipal de Costitx, camí de carro amb paviment asfàltic de 3 m d'amplària, d'aproximadament 650 m de longitud, tancat a ambdós costats de paret seca.

Fa part del traçat medieval del Camí Vell d'Inca que unia Llorito amb Costitx.

Cartografia on apareix

MORENO Y RAMÍREZ, P. (1858). Plano geométrico del término jurisdiccional de Sineu. Escala 1/5000. Apareixen tots els trams.

Estat de conservació de l'element

_Estat de conservació:

Bo els trams 1 i 3.

Dolent el tram 2. Es troba envaït per la vegetació i tancat al pas.

_Intervencions realitzades:

No es destaquen intervencions que puguin fer pensar en canvis substancials respecte al traçat original.

PROTECCIÓ DE L'ELEMENT	
Grau de protecció Integral/parcial/ambiental	Integral
Titularitat	Camí públic
Protecció específica	-
Elements a preservar	El traçat del camí en tot el seu recorregut i tota la seva amplada. Marges i parets de pedra que el defineixen i tanquen lateralment en alguns trams.
Intervencions preferents	Neteja de la vegetació que envaeix el tram 2 del camí. Eliminació de les barreres que tanquen el pas. Manteniment i conservació. No es pot modificar el ferm del tram 2, de terra.
Intervencions admissibles	Restauració, conservació i consolidació. No s'admet l'eixamplament.
Usos permesos	Xarxa viària
Definició de l'entorn de protecció	
Es delimita com entorn de protecció una franja envoltant el camí amb una amplària de deu metres mesurats a partir dels marges perimetrals amb el concret traçat que figura en la documentació gràfica adjunta.	
Regulació de l'entorn de protecció	
Les intervencions a realitzar a l'entorn de protecció hauran d'integrar-se amb el camí, especialment pel que fa a les textures, colors i materials emprats. En aquest entorn no podran produir-se augments de volum.	

V PATRIMONI ETNOLÒGIC

Camins

CA-01

CAMÍ VELL D'INCA

Fotografies:



Tram 1. Carrer des Vent



Tram 1. Cantó d'en Boira



Tram 1. Intersecció Ma-3011



Tram 2. Intersecció Ma-3011



Tram 3. Intersecció camí des Rafalet



Tram 2. Intersecció camí des Rafalet

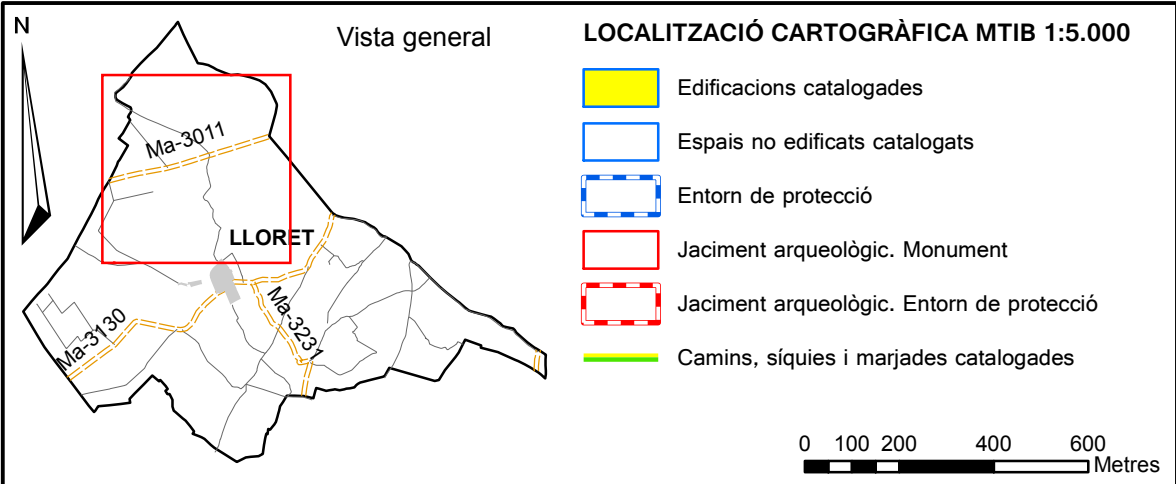
Fotografies 2018:



Tram 3

V PATRIMONI ETNOLÒGIC
Camins

CA-01



4388000

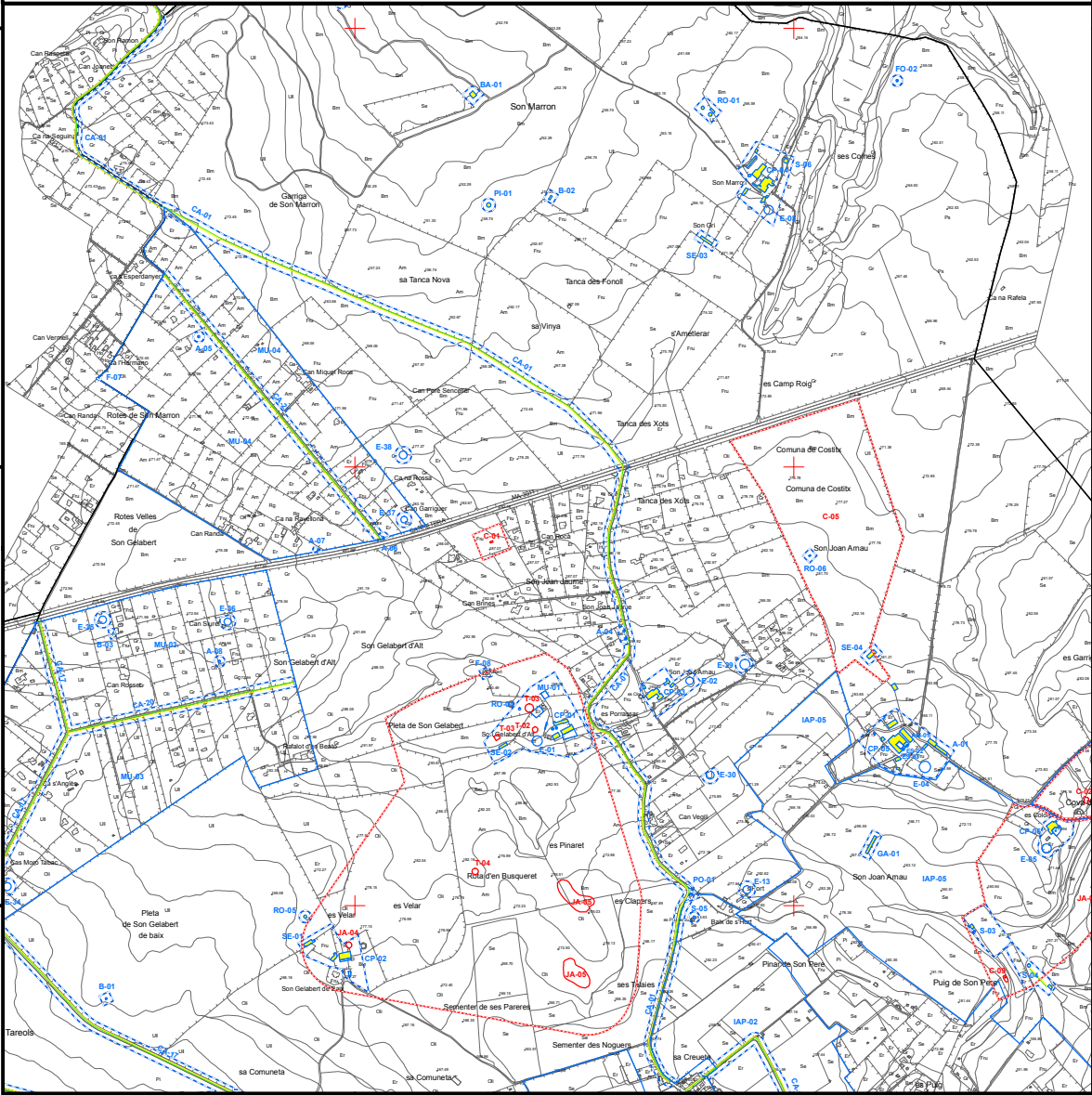
4388000

4387000

4387000

4386000

4386000



497000

498000

V PATRIMONI ETNOLOGIC Camins	CA-02
CAMÍ DE SON REAL D'ALT	

Identificació de l'element**Tipologia**

Camí

Ús original

Xarxa viària

Ús actual

Xarxa viària

Identificació espacial**Localització**

Accés des de la carretera Ma-3130 Sineu-Algaida i des del Camí de Son Mas. A l'est del terme municipal.

Identificació Cadastral

Polígon 2
Parcel·la Entre les
parcel·les 158 i 25, 612, 26 i
27.

UTM

X= intersecció Ma-3130
499089 / intersecció camí de
Son Mas 499655
Y= intersecció Ma-3130
4385811 / intersecció camí de
Son Mas 4385597
Altitud= Entre 135 m i
121 m.

Titularitat

Pública

Autoria

Desconeguda

Cronologia

Medieval

Estil

Arquitectura popular

Bibliografia

RAMIS PUIG-GROS, Andreu (2004) "Els camins del terme municipal de Llorito" a Sobre Onomàstica. Jornades d'Antroponímia i Toponímia (1993-2002). Palma: Universitat de les Illes Balears. Pàg. 285-303.

GINARD BUJOSA, Antoni i altres (2017): Un plànol d'una àrea rural de mitjan segle XV. Col·lecció Seu de Mallorca.

Referències històriques

D'aquest camí tenim una referència documental de la segona meitat del segle XVIII: Proseguint des de dit Travaser de son Llull fins al carraro de entre son Estela y son Real per entre los dos camins de Llorito y Montuiri.

Lo Predio son Real de Guillem Real Dama 1618 £.

Lo Rafal dit son Real pocasanch del Rd. Joan Bapta. Reyal prev. 382 £ (AMS. Registre de finques 1759. 2/19, f. 32).

V PATRIMONI ETNOLOGIC Camins	CA-02
CAMÍ DE SON REAL D'ALT	

Descripció de l'element

És el camí que va des de la carretera Ma-3130 fins al Camí de Son Mas (CA-22), antigament conegut per Camí de Santa Margalida. Dóna pas a la possessió de Son Real d'Alt, als establiments de Son Estela i a les Planes de Son Mas.

Es compona dels següents trams:

TRAM 1: Tram de camí de carro de 2,10 m d'amplària, d'aproximadament 475 m de longitud, tancat de paret seca, que va des de la intersecció amb la carretera Ma-3130 fins a Can Boter. Transcorre entre establits de Son Real i els de So n'Estela. El ferm és de terra.

TRAM 2: Tram de camí de carro de 2,10 m d'amplària, d'aproximadament 100 m de longitud, que transcorre paral·lel a Can Boter. El ferm és de terra.

TRAM 3: Tram de camí de carro de 2,10 m d'amplària, d'aproximadament 170 m de longitud, que va des de Can Boter fins al Camí de Son Mas. El ferm és de terra.

Cartografia on apareix

MORENO Y RAMÍREZ, P. (1858). Plano geométrico del término jurisdiccional de Sineu. Escala 1/5000. Apareixen tots el trams.

Estat de conservació de l'element

_Estat de conservació:

Bo els trams 1 i 3.

Dolent el tram 2. Es troba envaït per la vegetació.

_Intervencions realitzades:

No es destaquen intervencions que puguin fer pensar en canvis substancials respecte al traçat original.

PROTECCIÓ DE L'ELEMENT	
Grau de protecció Integral/parcial/ambiental	Integral
Titularitat	Camí públic
Protecció específica	-
Elements a preservar	El traçat del camí en tot el seu recorregut i tota la seva amplada. Marges i parets de pedra que el defineixen i tanquen lateralment en alguns trams.
Intervencions preferents	Neteja de la vegetació que envaeix el tram 2 del camí. Manteniment i conservació. No es pot modificar el ferm, de terra.
Intervencions admissibles	Restauració, conservació i consolidació. No s'admet l'eixamplament.
Usos permesos	Xarxa viària
Definició de l'entorn de protecció	
Es delimita com entorn de protecció una franja envoltant el camí amb una amplària de deu metres mesurats a partir dels marges perimetrals amb el concret traçat que figura en la documentació gràfica adjunta.	
Regulació de l'entorn de protecció	
Les intervencions a realitzar a l'entorn de protecció hauran d'integrar-se amb el camí, especialment pel que fa a les textures, colors i materials emprats. En aquest entorn no podran produir-se augments de volum.	

V PATRIMONI ETNOLÒGIC

Camins

CA-02

CAMÍ DE SON REAL D'ALT

Fotografies:



Tram 1. Intersecció Ma-3130



Tram 2



Tram 3. Intersecció camí vell de Santa Margalida

V PATRIMONI ETNOLÒGIC		CA-03
Camins		
CAMÍ DE SON FANGOS, CAMÍ DEL REI O CAMÍ VELL DE SON REAL		

Identificació de l'element**Tipologia**

Camí

Ús original

Xarxa viària

Ús actual

Xarxa viària

Identificació espacial**Localització**

Accés des de la carretera Ma-3130 Algaida-Sineu i des del Camí Vell de Santa Margalida. A l'est del terme municipal.

Identificació Cadastral

Polígon 2
Parcel·la -

UTM

X= intersecció Ma-3130
499239 / intersecció
camí de Son Mas
499953
Y= intersecció Ma-3130
4386201/ intersecció camí de
Son Mas 4385915
Altitud= Entre 129 m i
115 m.

Titularitat

Pública

Autoria

Desconeguda

Cronologia

Medieval

Estil

Arquitectura popular

Bibliografia

RAMIS PUIG-GROS, Andreu (2004) "Els camins del terme municipal de Llorito" a Sobre Onomàstica. Jornades d'Antroponímia i Toponímia (1993-2002). Palma: Universitat de les Illes Balears. Pàg. 285-303.

Referències històriques

-

V PATRIMONI ETNOLOGIC	CA-03
Camins	
CAMÍ DE SON FANGOS, CAMÍ DEL REI O CAMÍ VELL DE SON REAL	

Descripció de l'element

Camí que va des de la carretera Ma-3130 Algaida - Sineu, fins al camí de Son Mas o Camí Vell de Santa Margalida (CA-22). Al punt d'inici a l'extrem nord hi havia la Fita de Son Fangos entre Llorito i Sineu (F-01).

Es compona dels següents trams:

TRAM 1: Tram de camí de carro de 3 m d'amplada, d'aproximadament 850 m de longitud, tancat de paret a la part de migjorn, que va des del Camp Vanrell de Son Joan Arnau i arriba al coll que fa entre el Pinar de Son Real i l'Hort de Son Fangos. El ferm és de terra.

TRAM 2: Tram cap a migjorn on el camí transcorre per dins el llit del torrent. Servia d'accés al pou públic de l'Hort de Son Real (PO-05). L'amplada és variable i d'aproximadament 800 m de longitud. El ferm és de terra.

Cartografia on apareix

MORENO Y RAMÍREZ, P. (1858). Plano geométrico del término jurisdiccional de Sineu. Escala 1/5000. Apareixen tots el trams.

Estat de conservació de l'element

_Estat de conservació:

Dolent. Es troba envaït per la vegetació i no transitat.

_Intervencions realitzades:

No es destaquen intervencions que puguin fer pensar en canvis substancials respecte al traçat original.

PROTECCIÓ DE L'ELEMENT	
Grau de protecció Integral/parcial/ambiental	Integral
Titularitat	Camí públic
Protecció específica	-
Elements a preservar	El traçat del camí en tot el seu recorregut i tota la seva amplada. Marges i parets de pedra que el defineixen i tanquen lateralment en alguns trams.
Intervencions preferents	Neteja de la vegetació que envaeix el camí. Manteniment i conservació. No es pot modificar el ferm, de terra.
Intervencions admissibles	Restauració, conservació i consolidació. No s'admet l'eixamplament.
Usos permesos	Xarxa viària
Definició de l'entorn de protecció	
Es delimita com entorn de protecció una franja envoltant el camí amb una amplària de deu metres mesurats a partir dels marges perimetrals amb el concret traçat que figura en la documentació gràfica adjunta.	
Regulació de l'entorn de protecció	
Les intervencions a realitzar a l'entorn de protecció hauran d'integrar-se amb el camí, especialment pel que fa a les textures, colors i materials emprats. En aquest entorn no podran produir-se augments de volum.	

V PATRIMONI ETNOLÒGIC

Camins

CA-03

CAMÍ DE SON FANGOS, CAMÍ DEL REI O CAMÍ VELL DE SON REAL

Fotografies:



Tram 1. Intersecció Ma-3130



Tram 1



Tram 1. inici tram 2



Tram 2



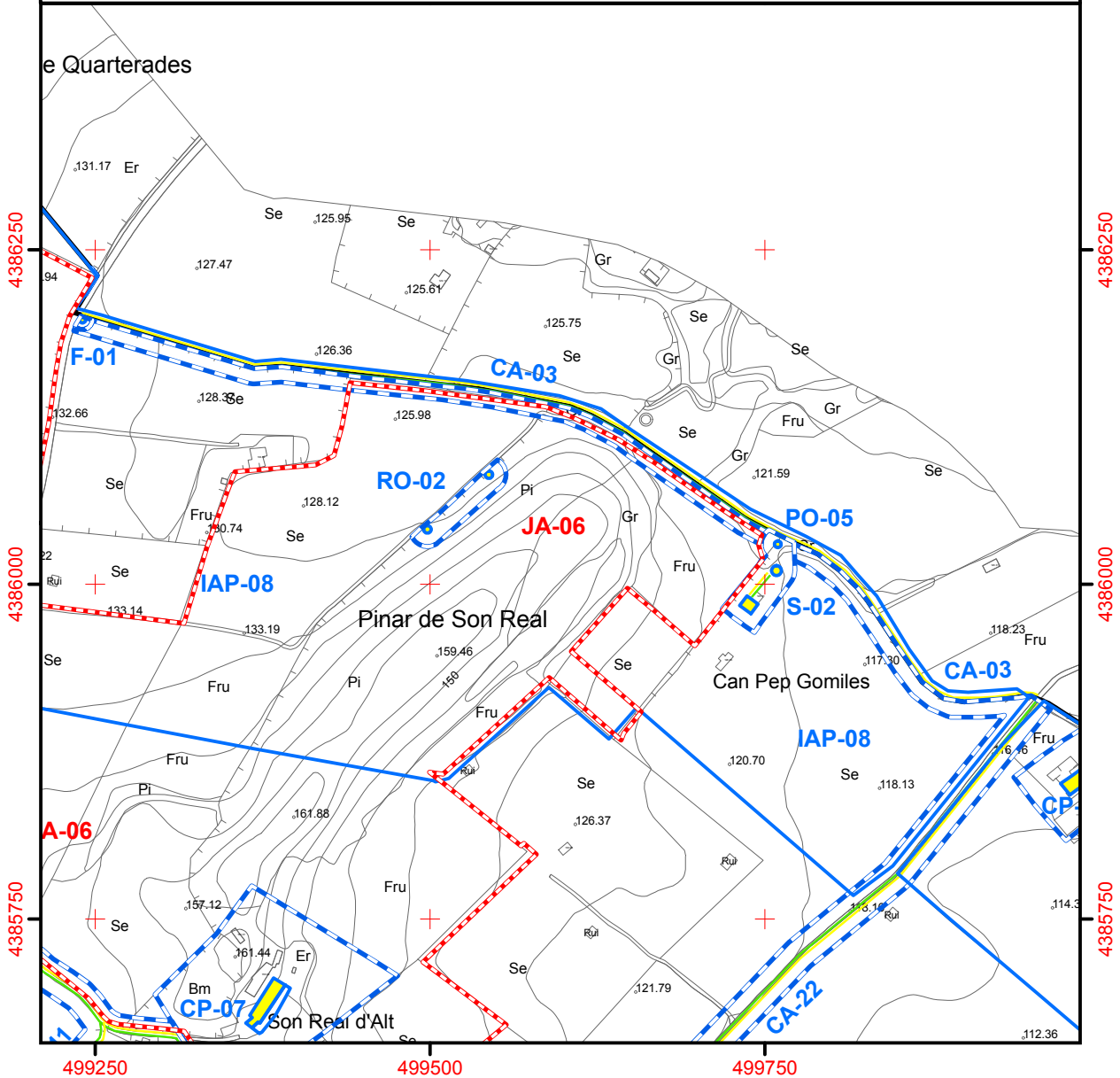
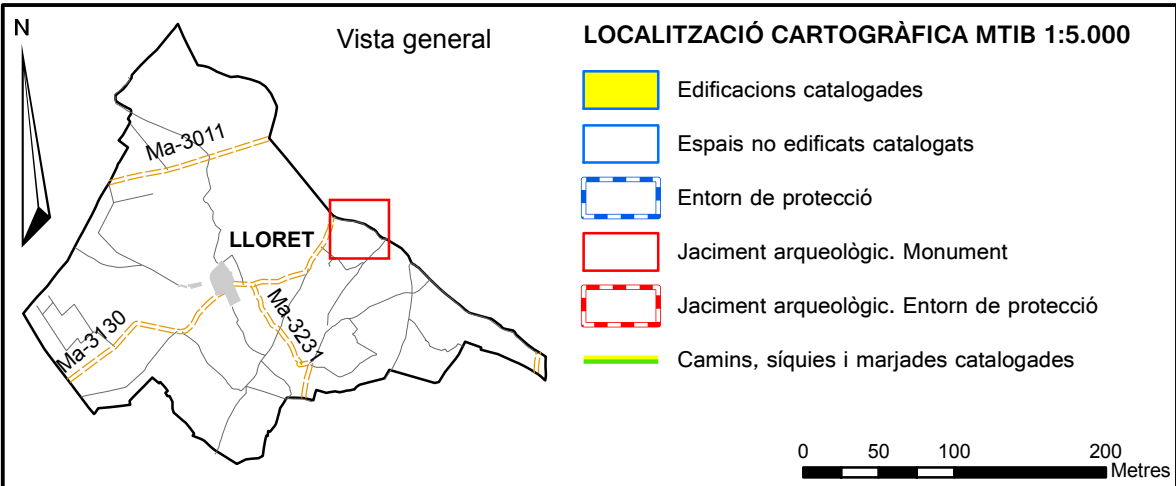
Tram 2



Tram 2. Intersecció camí vell de Santa Margalida

V PATRIMONI ETNOLÒGIC
Camins

CA-03



V PATRIMONI ETNOLOGIC		CA-04
Camins		
CAMÍ VELL D'ARIANY		

Identificació de l'element**Tipologia**

Camí

Ús original

Xarxa viària

Ús actual

Xarxa viària

Titularitat

Pública

Autoria

Desconeguda

Cronologia

Medieval

Estil

Arquitectura popular

Bibliografia

-

Referències històriques

RAMIS PUIG-GROS, Andreu (2004) "Els camins del terme municipal de Llorito" a Sobre Onomàstica. Jornades d'Antroponímia i Toponímia (1993-2002). Palma: Universitat de les Illes Balears. Pàg. 285-303.

Identificació espacial**Localització**

Accés des de la carretera Ma-3231 Llorito - Montuiri i des del Camí Vell d'Ariany a l'alçada de Son Mas.

Identificació Cadastral

Polígon 2
Parcel·la -

UTM

X= intersecció Ma-3231
498936 / intersecció
TM Sineu 500532
Y= intersecció Ma-3231
4384274 / intersecció
TM Sineu 4385378
Altitud= Entre 130 m i
120 m.

V PATRIMONI ETNOLOGIC Camins	CA-04
CAMÍ VELL D'ARIANY	

Descripció de l'element

Fa part del camí que procedent d'Ariany, travessa el terme de Sineu, intercedint les carreteres de Sineu a Petra Ma-3300 i de Sineu a Sant Joan Ma-3232. Entra al terme de Llorito en el punt d'intersecció amb el Camí Vell de Sineu a Sant Joan (CA-06). Separa les terres de Son Mas de les de Paixarí. El seu traçat transcorre ran del Torrent de Llorac i travessa les terres d'aquesta antiga possessió. Surt a les denominades Rotes de Santanyí on enllaça amb l'actual carretera Ma-3231 Llorito - Montuiri.

Es compon dels següents trams:

TRAM 1: Tram de camí de carro de 3,5 m d'amplària, d'aproximadament 1460 m de longitud, que va des de la intersecció amb el camí vell de Sineu a Sant Joan fins baix de la vinya de Son Mas. El ferm és d'asfalt.

TRAM 2: Tram de camí de carro paral·lel al torrent de Llorac, d'aproximadament 430 m de longitud, que va de baix de la vinya de Son Mas fins a Can Morro. El ferm és de terra.

TRAM 3: Tram de camí de carro de 3,5 m d'amplària, d'aproximadament 170 m de longitud, que va de Can Morro fins a la carretera Ma-3231 Llorito - Montuiri, a les denominades rotes de Santanyí. El ferm és de terra.

Cartografia on apareix

MORENO Y RAMÍREZ, P. (1858). Plano geométrico del término jurisdiccional de Sineu. Escala 1/5000. Apareixen tots els trams.

Estat de conservació de l'element

_Estat de conservació:

Bo el tram 1.

Dolent el tram 2. Es troba envaït per la vegetació i malmès per la neteja del torrent.

Regular el tram 3.

_Intervencions realitzades:

No es destaquen intervencions que puguin fer pensar en canvis substancials respecte al traçat original, si bé en la darrera neteja del llit de torrent amb màquines pesades ha desaparegut part del tram on transcorre paral·lel a aquest.

PROTECCIÓ DE L'ELEMENT	
Grau de protecció Integral/parcial/ambiental	Integral
Titularitat	Camí públic
Protecció específica	-
Elements a preservar	El traçat del camí en tot el seu recorregut i tota la seva amplada. Marges i parets de pedra que el defineixen i tanquen lateralment en alguns trams.
Intervencions preferents	Eliminar la vegetació que envaeix el tram 2. Reparar els esbaldrecs dels marges laterals. Es pot modificar el ferm del tram 1, d'asfalt. No es pot modificar el ferm dels trams 2 i 3, de terra.
Intervencions admissibles	Restauració, conservació i consolidació. No s'admet l'eixamplament.
Usos permesos	Xarxa viària
Definició de l'entorn de protecció	
Es delimita com entorn de protecció una franja envoltant el camí amb una amplària de deu metres mesurats a partir dels marges perimetrals amb el concret traçat que figura en la documentació gràfica adjunta.	
Regulació de l'entorn de protecció	
Les intervencions a realitzar a l'entorn de protecció hauran d'integrar-se amb el camí, especialment pel que fa a les textures, colors i materials emprats. En aquest entorn no podran produir-se augments de volum.	

V PATRIMONI ETNOLÒGIC

Camins

CA-04

CAMÍ VELL D'ARIANY

Fotografies:



Tram 3. Intersecció Ma-3231



Tram 3



Tram 3. Intersecció torrent de Llorac



Tram 2. Intersecció camí de sa Rota d'en Palerm



Tram 1



Tram 1. Intersecció camí vell de Sant Joan

V PATRIMONI ETNOLOGIC		CA-05
Camins		
CAMÍ VELL DE MONTUÏRI		

Identificació de l'element**Tipologia**

Camí

Ús original

Xarxa viària

Ús actual

Xarxa viària

Identificació espacial**Localització**

Al sud-est del terme municipal. De la intersecció del Camí vell de Sineu a Sant Joan fins a la ratlla de Sant Joan, a les comes de Paixari i el pinar des Moro de Son Brondo.

Identificació Cadastral

Polígon 2
Parcel·la -

UTM

X= Intersecció TM Sineu
500273 / intersecció TM
Sant Joan 499932
Y= intersecció TM Sineu
4385596 / intersecció
TM Sant Joan 4384053
Altitud= Entre 108 m i
178 m.

Titularitat

Pública

Autoria

Desconeguda

Cronologia

Medieval

Estil

Arquitectura popular

Bibliografia

RAMIS PUIG-GROS, Andreu (2004) "Els camins del terme municipal de Llorito" a Sobre Onomàstica. Jornades d'Antroponímia i Toponímia (1993-2002). Palma: Universitat de les Illes Balears. Pàg. 285-303.

Referències històriques

-

V PATRIMONI ETNOLÒGIC	CA-05
Camins	
CAMÍ VELL DE MONTUÏRI	

Descripció de l'element

Fa part del camí que unia la vila de Sineu amb la de Montuïri, tot passant per Son Brondo. Es compon de dels següents trams:

TRAM 1: Tram de camí de carro de 3,70 m d'amplada, d'aproximadament 400 m de longitud, que va des de la intersecció amb el camí vell de Sineu a Sant Joan (CA-06) fins a la intersecció amb el camí vell d'Ariany (CA-04). El ferm és d'asfalt.

TRAM 2: Tram de camí de carro de 3,70 m d'amplada, d'aproximadament 350 m de longitud, situat entre marges, que va des de la intersecció amb el Camí Vell d'Ariany fins a la intersecció amb el camí de sa Rota d'en Palerm (CA-23). Aquest tram és conegut com sa Dreuera de Montuïri. El ferm és de terra.

TRAM 3: Tram de camí de carro de 3,70 m d'amplada, d'aproximadament 875 m de longitud, que va des de la intersecció amb el Camí de sa Rota d'en Palerm (CA-23) fins al límit municipal a Son Munaret. El ferm és d'asfalt.

Cartografia on apareix

MORENO Y RAMÍREZ, P. (1858). Plano geométrico del término jurisdiccional de Sineu. Escala 1/5000. Apareixen tots el trams.

Estat de conservació de l'element

_Estat de conservació:

Bo els trams 1 i 3.

Dolent el tram 2. Es troba envaït per la vegetació.

_Intervencions realitzades:

No es destaquen intervencions que puguin fer pensar en canvis substancials respecte al traçat original.

PROTECCIÓ DE L'ELEMENT	
Grau de protecció Integral/parcial/ambiental	Integral
Titularitat	Camí públic
Protecció específica	-
Elements a preservar	El traçat del camí en tot el seu recorregut i tota la seva amplada. Marges i parets de pedra que el defineixen i tanquen lateralment en alguns trams.
Intervencions preferents	Neteja de la vegetació que envaeix el tram 2 del camí. Manteniment i conservació. Es pot modificar el ferm dels trams 1 i 3, d'asfalt. No es pot modificar el ferm del tram 2, de terra.
Intervencions admissibles	Restauració, conservació i consolidació. No s'admet l'eixamplament.
Usos permesos	Xarxa viària
Definició de l'entorn de protecció	
Es delimita com entorn de protecció una franja envoltant el camí amb una amplària de deu metres mesurats a partir dels marges perimetrals amb el concret traçat que figura en la documentació gràfica adjunta.	
Regulació de l'entorn de protecció	
Les intervencions a realitzar a l'entorn de protecció hauran d'integrar-se amb el camí, especialment pel que fa a les textures, colors i materials emprats. En aquest entorn no podran produir-se augments de volum.	

V PATRIMONI ETNOLÒGIC

Camins

CA-05

CAMÍ VELL DE MONTUÏRI

Fotografies:



Tram 3. Intersecció TM Sant Joan



Tram 3. Ses Comes



Tram 2. Drecera de Montuïri



Tram 2. Intersecció camí vell d'Ariany

Fotografies 2018:



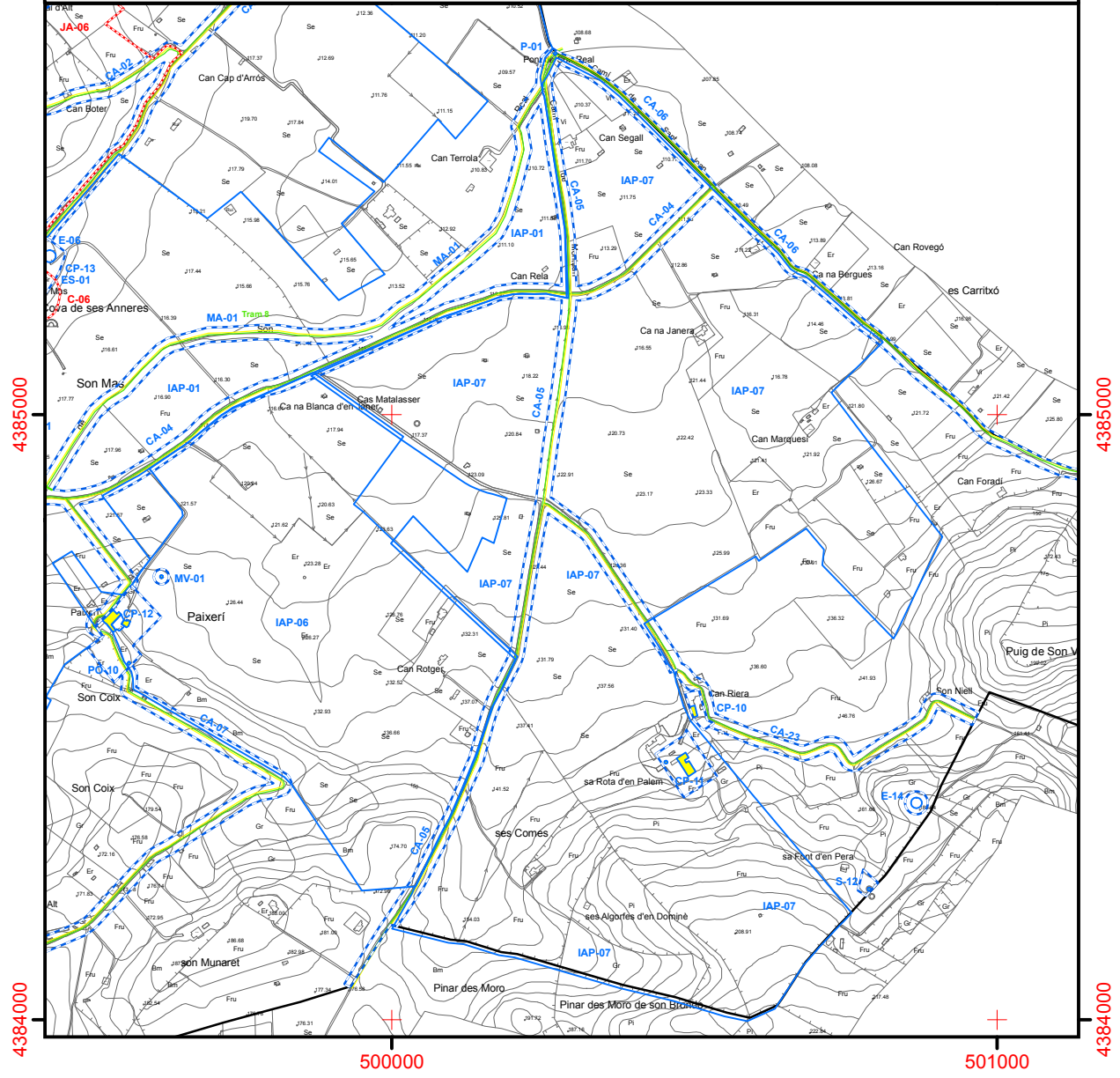
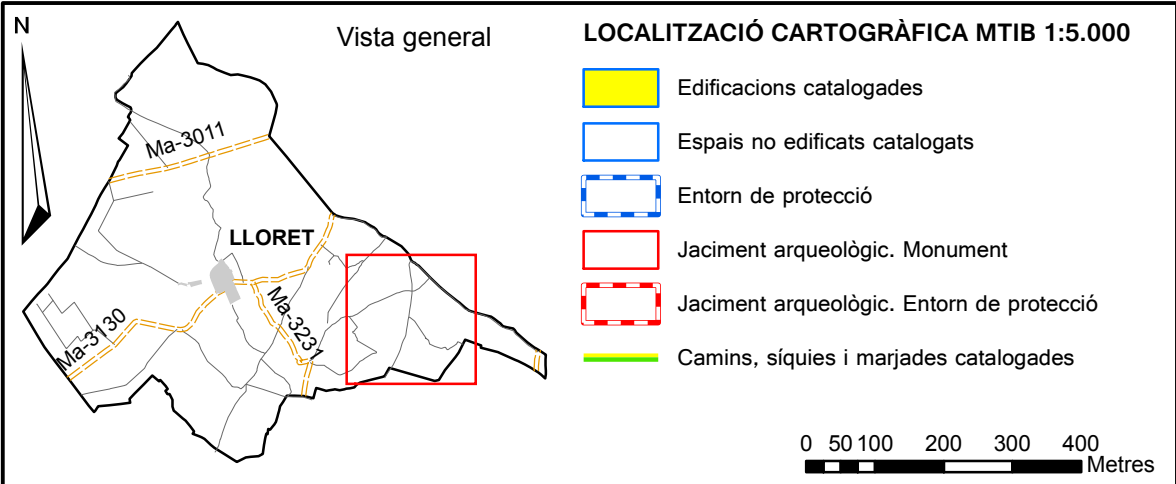
Tram 1



Tram 1

V PATRIMONI ETNOLÒGIC
Camins

CA-05



V PATRIMONI ETNOLOGIC		CA-06
Camins		
CAMÍ VELL DE SANT JOAN		

Identificació de l'element**Tipologia**

Camí

Ús original

Xarxa viària

Ús actual

Xarxa viària

Titularitat

Pública

Autoria

Desconeguda

Cronologia

Medieval

Estil

Arquitectura popular

Bibliografia

RAMIS PUIG-GROS, Andreu (2004) "Els camins del terme municipal de Llorito" a Sobre Onomàstica. Jornades d'Antroponímia i Toponímia (1993-2002). Palma: Universitat de les Illes Balears. Pàg. 285-303.

Referències històriques

-

Identificació espacial**Localització**

Accés des del Camí Vell d'Ariany i des de la carretera Ma-3232 Sineu-Sant Joan. Al sud-est del terme municipal.

Identificació Cadastral

Polígon 2
Parcel·la -

UTM

X= intersecció TM Sineu
500273 / intersecció
Ma-3232 501955
Y= Intersecció TM Sineu
4385596 / intersecció
Ma-3232 4384397
Altitud= Entre 108 m i
101 m.

V PATRIMONI ETNOLÒGIC	CA-06
Camins	
CAMÍ VELL DE SANT JOAN	

Descripció de l'element

Fa part del camí que unia la vila de Sineu amb la de Sant Joan.

Es compona dels següents trams:

TRAM 1: Tram de camí de carro, d'aproximadament 340 m de longitud, que va des del Pont de Son Real P-01 punt on es creua amb camí vell de Montuïri (CA-05) fins la intersecció amb el Camí Vell d'Ariany (CA-04). El ferm és d'asfalt.

TRAM 2: Tram de camí de carro, d'aproximadament 1390 m de longitud, que va des de la intersecció amb el Camí Vell d'Ariany (CA-04), passant per baix del pinar de Son Virgo, fins a Son Pastereta. El ferm és de terra, amb alguns trams de formigó.

TRAM 3: Tram de camí de carro, d'aproximadament 375 m de longitud, que va des de Son Pastereta a la intersecció amb la carretera Ma-3232 Sineu - Sant Joan. El ferm és de terra.

Cartografia on apareix

MORENO Y RAMÍREZ, P. (1858). Plano geométrico del término jurisdiccional de Sineu. Escala 1/5000. Apareixen tots el trams.

Estat de conservació de l'element

_Estat de conservació:

Bo el tram 1.

Regular el tram 2.

Dolent el tram 3 (envaït per la vegetació).

_Intervencions realitzades:

S'ha substituït el ferm de terra per un ferm de formigó en alguns punts del tram 2.

PROTECCIÓ DE L'ELEMENT	
Grau de protecció Integral/parcial/ambiental	Integral
Titularitat	Camí públic
Protecció específica	-
Elements a preservar	El traçat del camí en tot el seu recorregut i tota la seva amplada. Marges i parets de pedra que el defineixen i tanquen lateralment en alguns trams.
Intervencions preferents	Neteja de la vegetació que envaeix el tram 3 del camí. Manteniment i conservació. Es pot modificar el ferm del tram 1, d'asfalt. No es pot modificar el ferm dels trams 2 i 3, de terra.
Intervencions admissibles	Restauració, conservació i consolidació. No s'admet l'eixamplament.
Usos permesos	Xarxa viària
Definició de l'entorn de protecció	
Es delimita com entorn de protecció una franja envoltant el camí amb una amplària de deu metres mesurats a partir dels marges perimetrals amb el concret traçat que figura en la documentació gràfica adjunta.	
Regulació de l'entorn de protecció	
Les intervencions a realitzar a l'entorn de protecció hauran d'integrar-se amb el camí, especialment pel que fa a les textures, colors i materials emprats. En aquest entorn no podran produir-se augments de volum.	

V PATRIMONI ETNOLÒGIC

Camins

CA-06

CAMÍ VELL DE SANT JOAN

Fotografies:



Tram 3



Tram 2. Intersecció camí vell d'Ariany



Fotografies 2018:



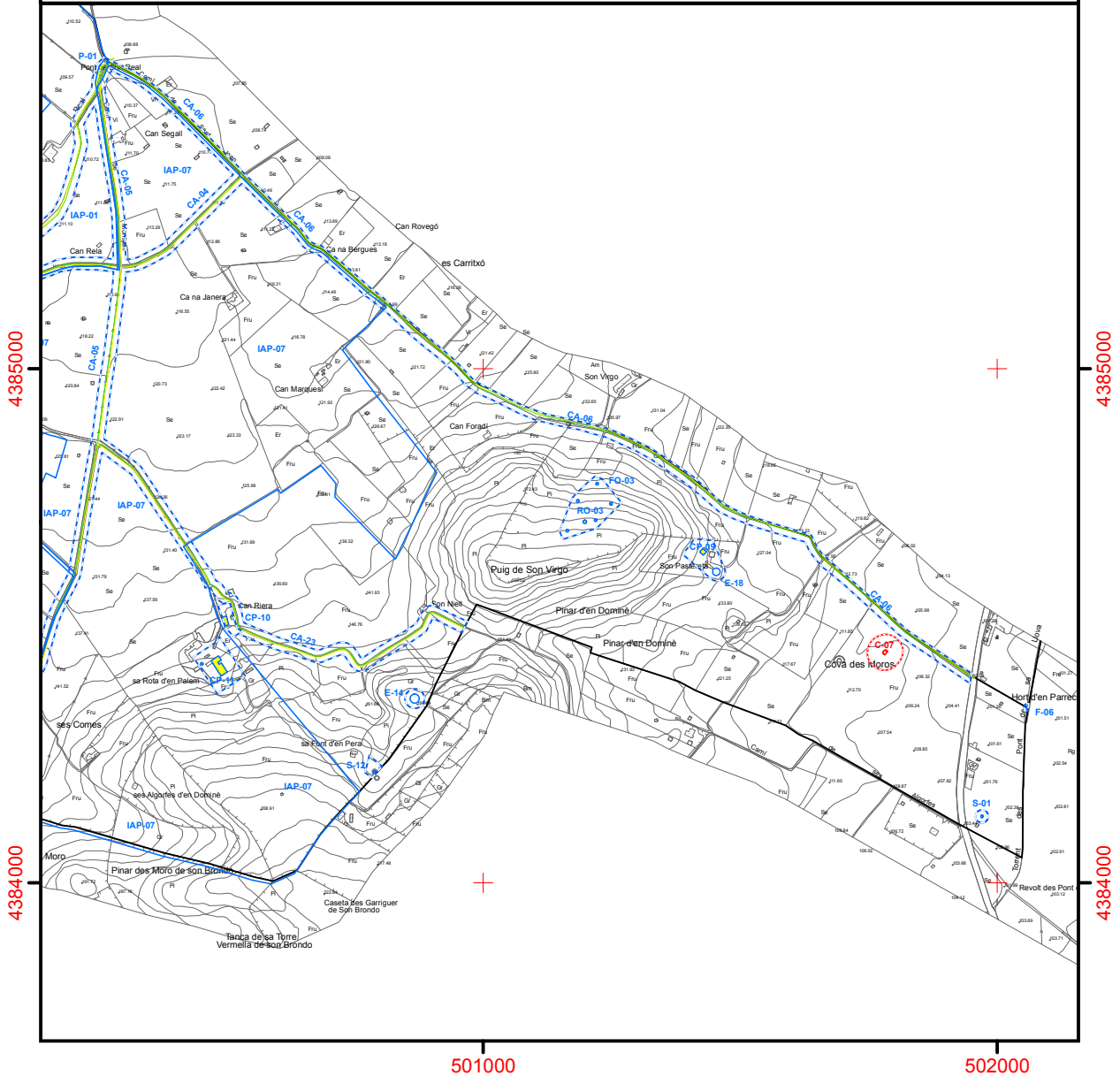
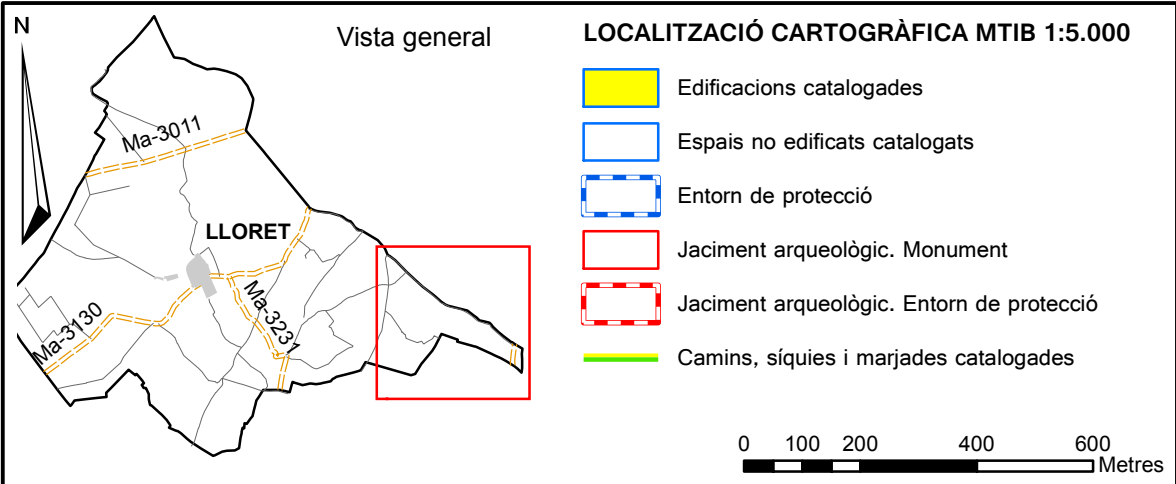
Tram 2



Tram 2

V PATRIMONI ETNOLÒGIC
Camins

CA-06



V PATRIMONI ETNO LòGIC	CA-07
Camins	
CAMÍ DE PAIXARÍ O CAMÍ DE SON COIX	

Identificació de l'element**Tipologia**

Camí

Ús original

Xarxa viària

Ús actual

Xarxa viària

Identificació espacial**Localització**

Accés des del Camí Vell d'Ariany i des de la carretera Ma-3231 Llorito-Montuïri. Al sud-est del terme municipal.

Identificació CadastralPolígon 02
Parcel·la -**UTM**X= intersecció Ma-3231
498950 / intersecció camí
vell d'Ariany 499462
Y= intersecció Ma3231
4384249 / intersecció camí
vell d'Ariany 4384862
Altitud= Entre 133 m
i 119 m.**Titularitat**

Pública

Autoria

Desconeguda

Cronologia

Medieval

Estil

Arquitectura popular

Bibliografia

RAMIS PUIG-GROS, Andreu (2004) "Els camins del terme municipal de Llorito" a Sobre Onomàstica. Jornades d'Antroponímia i Toponímia (1993-2002). Palma: Universitat de les Illes Balears. Pàg. 285-303.

Referències històriques

-

V PATRIMONI ETNOLÒGIC	CA-07
Camins	
CAMÍ DE PAIXARÍ O CAMÍ DE SON COIX	

Descripció de l'element

Camí que va des del Camí Vell d'Ariany (CA-04) fins a la carretera Ma-3231 Llorito - Montuïri. Dóna pas a les Cases de Paixarí, als establits de Son Coix i als establits de Llorac. Es compon dels següents trams:

TRAM 1: Tram de camí de carro, d'aproximadament 275 m de longitud i 3 m d'amplada, que va des del Camí Vell d'Ariany (CA-04) fins a les cases de Paixarí. El ferm és de terra.

TRAM 2: Tram de camí de carro, d'aproximadament 625 m de longitud i 3 m d'amplada, que va des de les cases de Paixarí fins a Son Coix. Dóna pas a les Cases de Paixarí, als establits de Son Coix i als establits de Llorac. El ferm és de terra.

TRAM 3: Tram de camí de carro, d'aproximadament 820 m de longitud i 3 m d'amplada, que va des de les cases de Son Coix fins a la carretera Ma-3231 Llorito - Montuïri. El ferm és d'asfalt.

Cartografia on apareix

MORENO Y RAMÍREZ, P. (1858). Plano geométrico del término jurisdiccional de Sineu. Escala 1/5000. Apareixen tots el trams.

Estat de conservació de l'element

_Estat de conservació:

Bo els trams 1 i 3.

Dolent el tram 2 (envaït per la vegetació i tancat al pas).

_Intervencions realitzades:

No es destaquen intervencions que puguin fer pensar en canvis substancials respecte al traçat original.

PROTECCIÓ DE L'ELEMENT	
Grau de protecció Integral/parcial/ambiental	Integral
Titularitat	Camí públic
Protecció específica	-
Elements a preservar	El traçat del camí en tot el seu recorregut i tota la seva amplada. Marges i parets de pedra que el defineixen i tanquen lateralment en alguns trams.
Intervencions preferents	Reparar els esbaldrecs dels marges laterals. Eliminar la vegetació que envaeix el tram 2. Eliminar els tancaments al pas del tram 2. Es pot modificar el ferm del tram 3, d'asfalt. No es pot modificar el ferm dels trams 1 i 2, de terra.
Intervencions admissibles	Restauració, conservació i consolidació. No s'admet l'eixamplament.
Usos permesos	Xarxa viària
Definició de l'entorn de protecció	
Es delimita com entorn de protecció una franja envoltant el camí amb una amplària de deu metres mesurats a partir dels marges perimetrals amb el concret traçat que figura en la documentació gràfica adjunta.	
Regulació de l'entorn de protecció	
Les intervencions a realitzar a l'entorn de protecció hauran d'integrar-se amb el camí, especialment pel que fa a les textures, colors i materials emprats. En aquest entorn no podran produir-se augments de volum.	

V PATRIMONI ETNOLÒGIC

Camins

CA-07

CAMÍ DE PAIXARÍ O CAMÍ DE SON COIX

Fotografies:



Tram 3. Intersecció camí vell d'Ariany



Tram 1. Intersecció Ma-3231



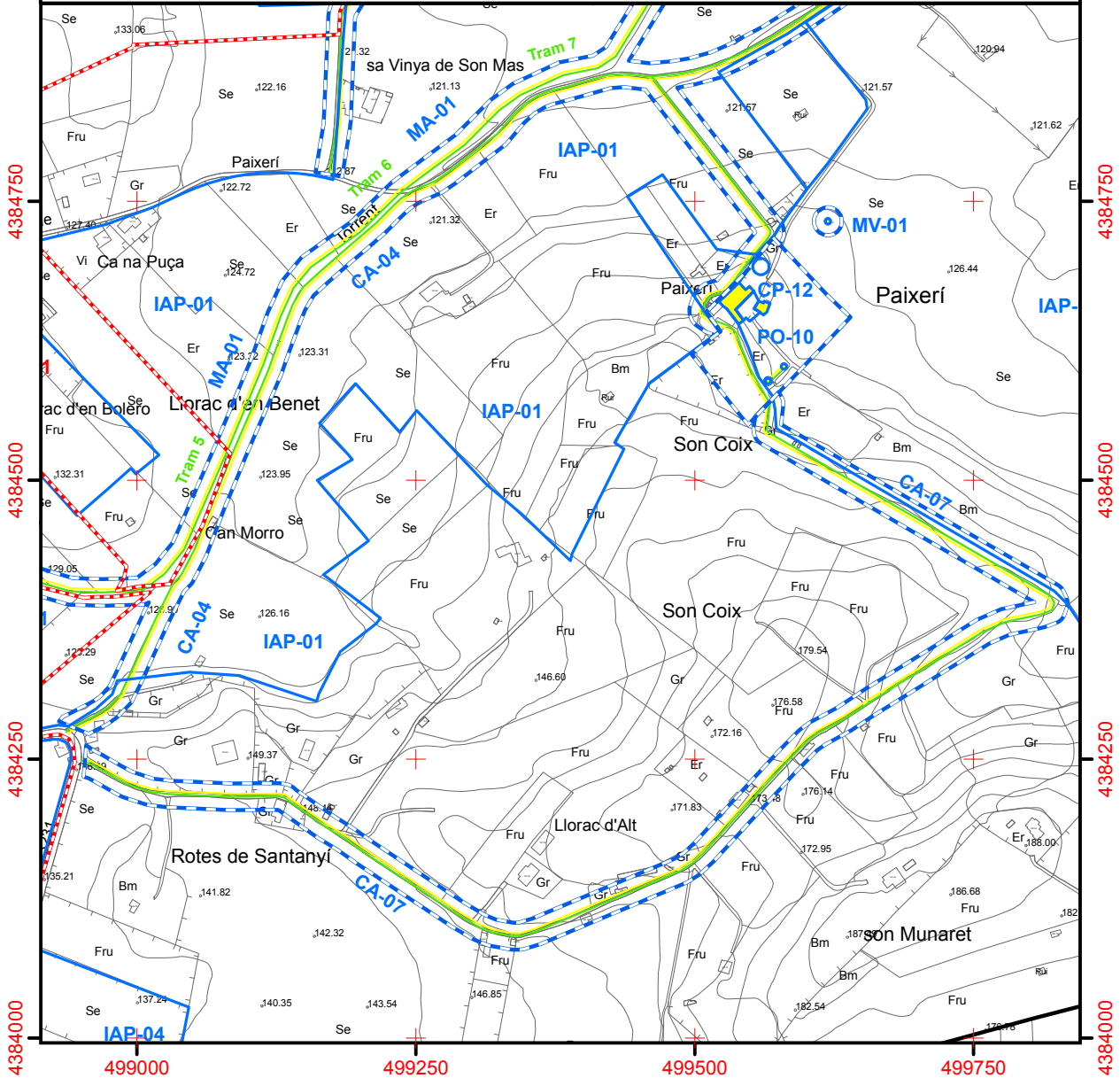
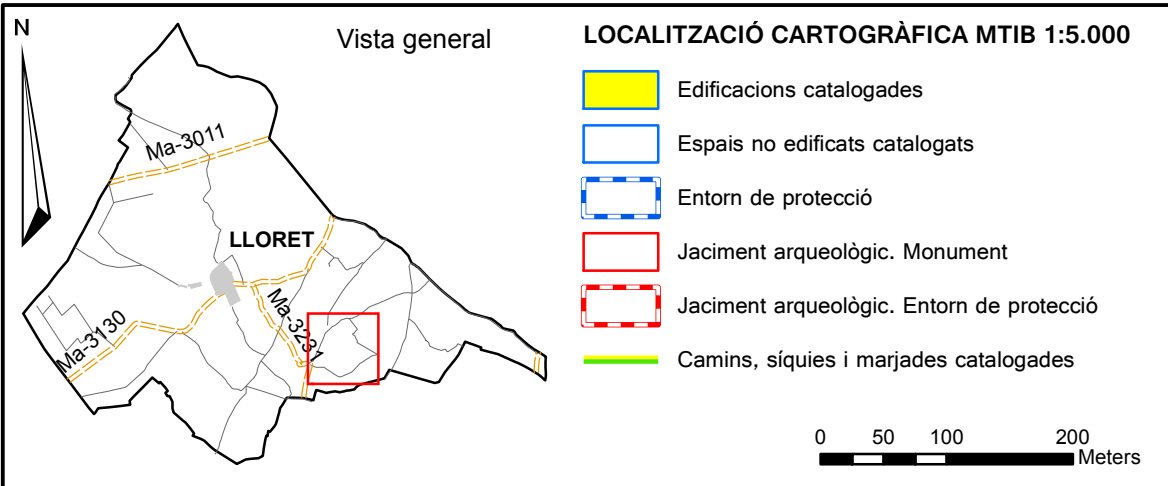
Tram 2



Tram 2

V PATRIMONI ETNOLÒGIC
Camins

CA-07



V PATRIMONI ETNO LòGIC		CA-08
Camins		
CAMÍ DE SON DAVIU		

Identificació de l'element

Tipologia
Camí

Ús original
Xarxa viària

Ús actual
Xarxa viària

Titularitat
Pública

Autoria
Desconeguda

Cronologia
Medieval

Estil
Arquitectura popular

Bibliografia

RAMIS PUIG-GROS, Andreu (2004) "Els camins del terme municipal de Llorito" a Sobre Onomàstica. Jornades d'Antroponímia i Toponímia (1993-2002). Palma: Universitat de les Illes Balears. Pàg. 285-303.

Referències històriques

-

Identificació espacial**Localització**

Accés des del Camí de Vell d'Algaida i des del Camí de Son Fred. Al sud del terme municipal. A l'extrem sud a la intersecció amb el Camí de Son Fred i a l'extrem nord ran de Son Daviu d'en Pollencí.

Identificació Cadastral

Polígon 3
Parcel·la -

UTM

X= Intersecció camí vell d'Algaida 498632 / intersecció camí de Son Fred 498568
Y= Intersecció camí vell d'Algaida 4384007 / intersecció camí de Son Fred 4383817
Altitud= Entre 135 m i 148 m.

V PATRIMONI ETNOLÒGIC	CA-08
Camins	
CAMÍ DE SON DAVIU	

Descripció de l'element

Aquest camí que va des del Camí Vell d'Algaida (CA-12) fins al Camí de Son Fred (CA-14). Es compona dels següents trams:

TRAM 1: Tram de camí de carro, d'aproximadament 450 m de longitud, que va des del Camí Vell d'Algaida (CA-12) fins a Son Daviu d'en Pollenci. Puja entre la parcel·la del Molí de Can Nina (MV-03) i s'Hort d'en Munar (S-10) cap al Turó de Son Daviu. Té 3 m d'amplària. El ferm és d'asfalt.

TRAM 2: Tram de camí de carro, d'aproximadament 315 m de longitud, que va des de Son Daviu d'en Pollenci fins al Camí de Son Fred (CA-14). Té 3 m d'amplària i passa per davant les cases de Son Daviu. Té el ferm de terra i un tram amb escalons de formigó.

Cartografia on apareix

MORENO Y RAMÍREZ, P. (1858). Plano geométrico del término jurisdiccional de Sineu. Escala 1/5000. Apareixen tots el trams.

Estat de conservació de l'element

_Estat de conservació:

Bo el tram 1.

Dolent el tram 2 (envaït per la vegetació). Els marges que limiten el camí presenten grans esboldrecs.

_Intervencions realitzades:

S'han construït uns escalons de formigó vist en el final del tram 2. S'ha adequat el camí per al passeig instal·lant bancs per seure, miradors i ròtuls explicatius del patrimoni.

PROTECCIÓ DE L'ELEMENT	
Grau de protecció Integral/parcial/ambiental	Integral
Titularitat	Camí públic
Protecció específica	-
Elements a preservar	El traçat del camí en tot el seu recorregut i tota la seva amplada. Marges i parets de pedra que el defineixen i tanquen lateralment en alguns trams.
Intervencions preferents	Reparar els esboldrecs dels marges laterals. Donar un tractament tradicional a l'escalonada feta amb formigó. Eliminar la vegetació. Es pot modificar el ferm del tram 1, d'asfalt. No es pot modificar el ferm del tram 2, de terra.
Intervencions admissibles	Restauració, conservació i consolidació. No s'admet l'eixamplament.
Usos permesos	Xarxa viària
Definició de l'entorn de protecció	
Es delimita com entorn de protecció una franja envoltant el camí amb una amplària de deu metres mesurats a partir dels marges perimetrals amb el concret traçat que figura en la documentació gràfica adjunta.	
Regulació de l'entorn de protecció	
Les intervencions a realitzar a l'entorn de protecció hauran d'integrar-se amb el camí, especialment pel que fa a les textures, colors i materials emprats. En aquest entorn no podran produir-se augments de volum.	

V PATRIMONI ETNOLÒGIC

Camins

CA-08

CAMÍ DE SON DAVIU

Fotografies:



Tram 1. Intersecció camí vell d'Algaida



Tram 1. inici tram 2



Tram 2. inici tram 2



Tram 2. final tram 2




Tram 2. Intersecció camí Son Fred

Fotografies 2018:



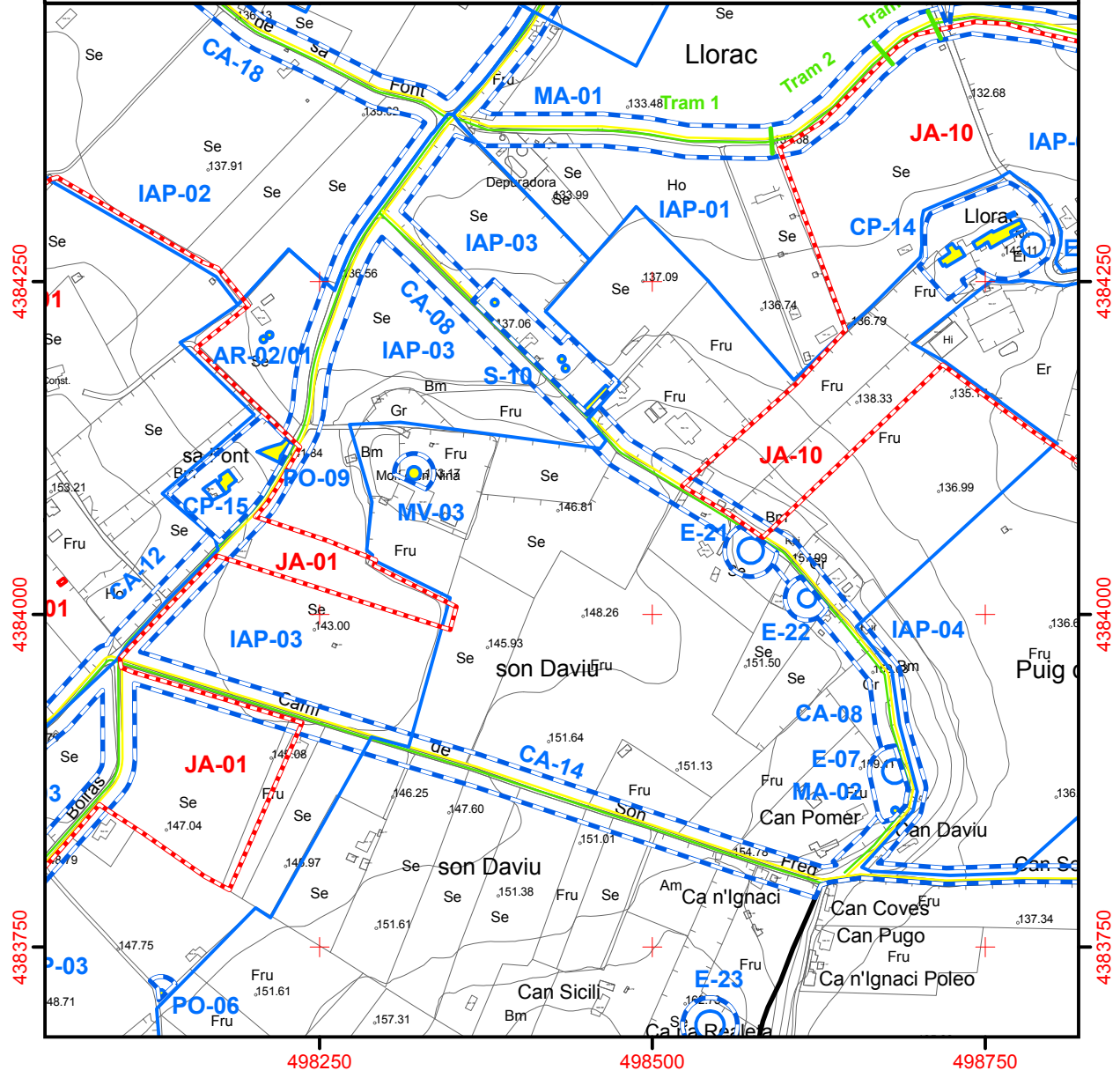
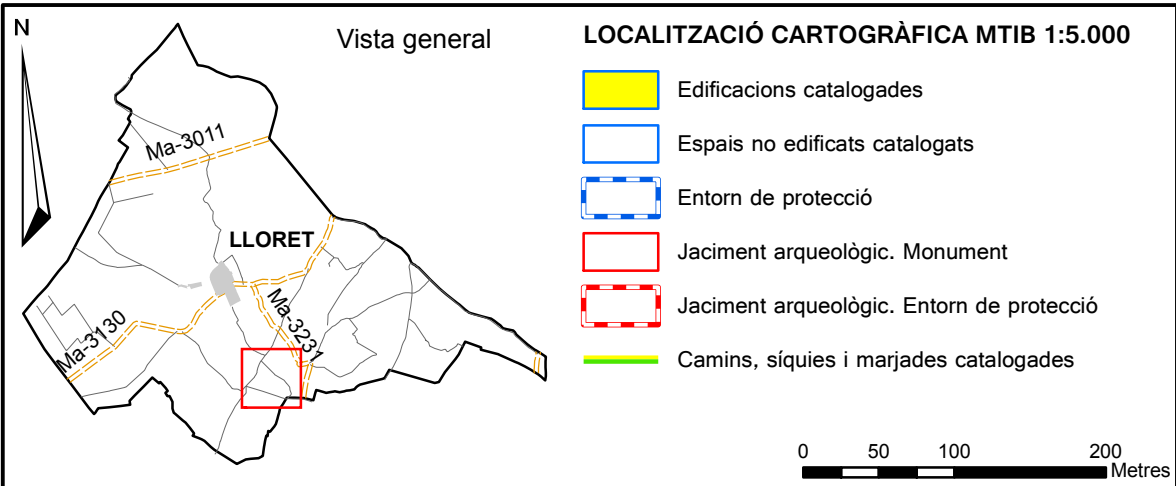
Tram 2



Tram 2

V PATRIMONI ETNOLÒGIC
Camins

CA-08



V PATRIMONI ETNOLÒGIC Camins	CA-09
CAMÍ DES POU DEL RAS	

Identificació de l'element**Tipologia**

Camí de carro

Ús original

Xarxa viària

Ús actual

Xarxa viària

Identificació espacial**Localització**

Accés des del Camí de cas Alemany. A l'oest del terme municipal.

Identificació CadastralPolígon 4
Parcel·la -**UTM**X= Camí de cas Alemany
496071 / final camí 495481
Y= Camí de cas Alemany
4384683 / final camí 4385175
Altitud = Entre 143 m i
122 m.**Titularitat**

Pública

Autoria

Desconeguda

Cronologia

Segle XIX

Estil

Arquitectura popular

Bibliografia

RAMIS PUIG-GROS, Andreu (2004) "Els camins del terme municipal de Llorito" a Sobre Onomàstica. Jornades d'Antroponímia i Toponímia (1993-2002). Palma: Universitat de les Illes Balears. Pàg. 285-303.

AV: Camins del terme de Lloret. Consell de Mallorca.

Referències històriques

-

V PATRIMONI ETNOLOGIC Camins	CA-09
CAMÍ DES POU DEL RAS	

Descripció de l'element

Es compona dels següents trams:

TRAM 1: camí de carro de 724 m de longitud i 4 m d'amplada, tancat de paret, que va des del Camí de Cas Alemanys (CA-19) fins a prop de Ca na Balaguera. El ferm és d'asfalt. Té elements constructius d'interès com ara les parets.

TRAM 2: camí de carro de 258 m de longitud i 3,5 m d'amplada, que va des de Ca na Balaguera fins el pou del Ras (PO-07). El ferm és d'asfalt. Té elements constructius d'interès com ara les parets i els paretons.

Cartografia on apareix

MORENO Y RAMÍREZ, P. (1858). Plano geométrico del término jurisdiccional de Sineu. Escala 1/5000.

Estat de conservació de l'element

_Estat de conservació:

Bo el Tram 1 i Regular el Tram 2.

_Intervencions realitzades:

S'han refet alguns dels trams de paret seca que limiten el camí.

PROTECCIÓ DE L'ELEMENT	
Grau de protecció Integral/parcial/ambiental	Integral
Titularitat	Camí públic
Protecció específica	-
Elements a preservar	El traçat del camí en tot el seu recorregut i tota la seva amplada. Marges i parets de pedra que el defineixen i tanquen lateralment en alguns trams.
Intervencions preferents	Reparar els esboldrecs dels marges laterals. Manteniment i conservació. Es pot modificar el ferm, d'asfalt.
Intervencions admissibles	Restauració, conservació i consolidació. No s'admet l'eixamplament.
Usos permesos	Xarxa viària
Definició de l'entorn de protecció	
Es delimita com entorn de protecció una franja envoltant el camí amb una amplària de deu metres mesurats a partir dels marges perimetrals amb el concret traçat que figura en la documentació gràfica adjunta.	
Regulació de l'entorn de protecció	
Les intervencions a realitzar a l'entorn de protecció hauran d'integrar-se amb el camí, especialment pel que fa a les textures, colors i materials emprats. En aquest entorn no podran produir-se augments de volum.	

V PATRIMONI ETNOLÒGIC

Camins

CA-09

CAMÍ DES POU DEL RAS

Fotografies 2018:



Tram 1



Tram 1



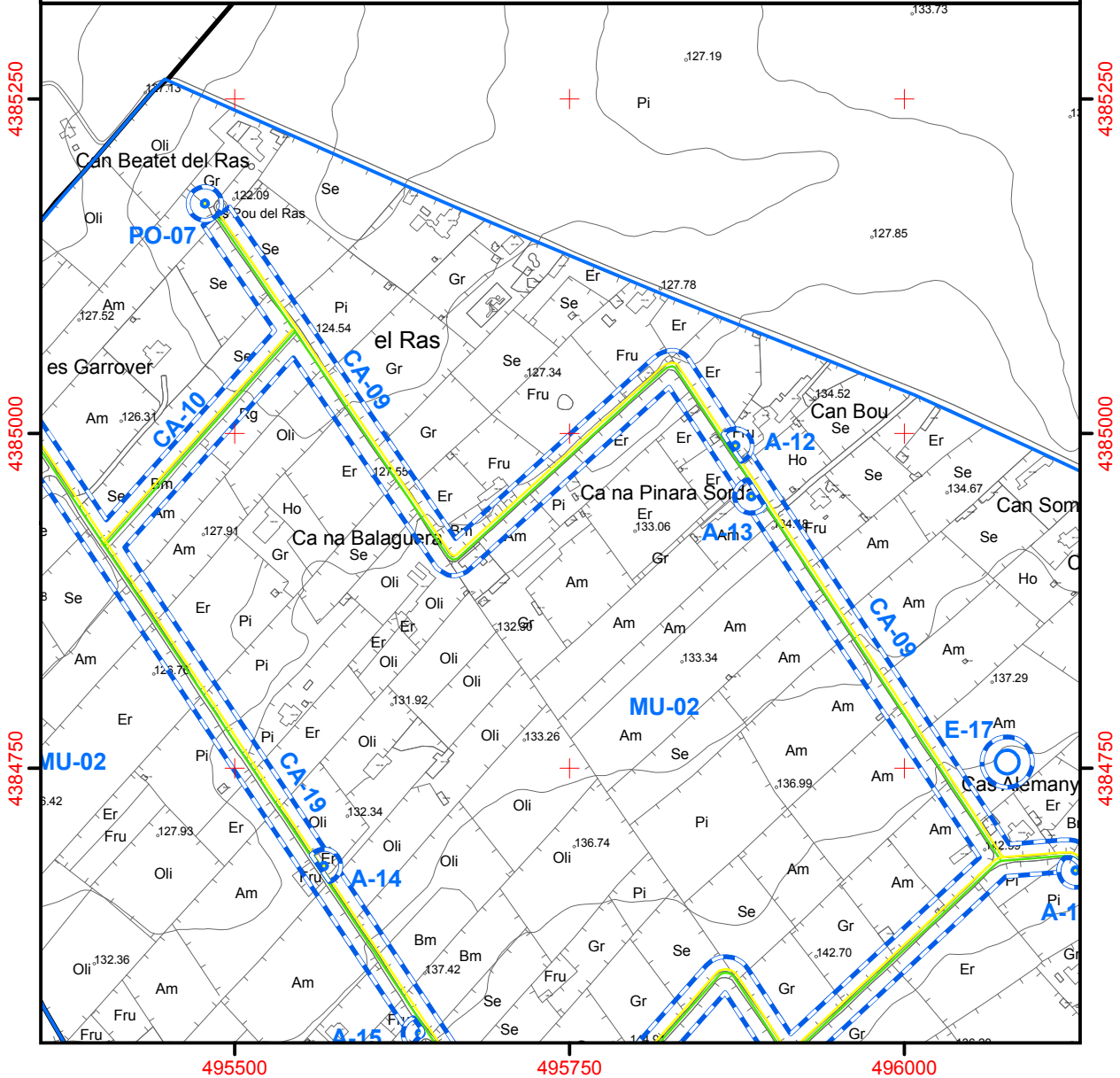
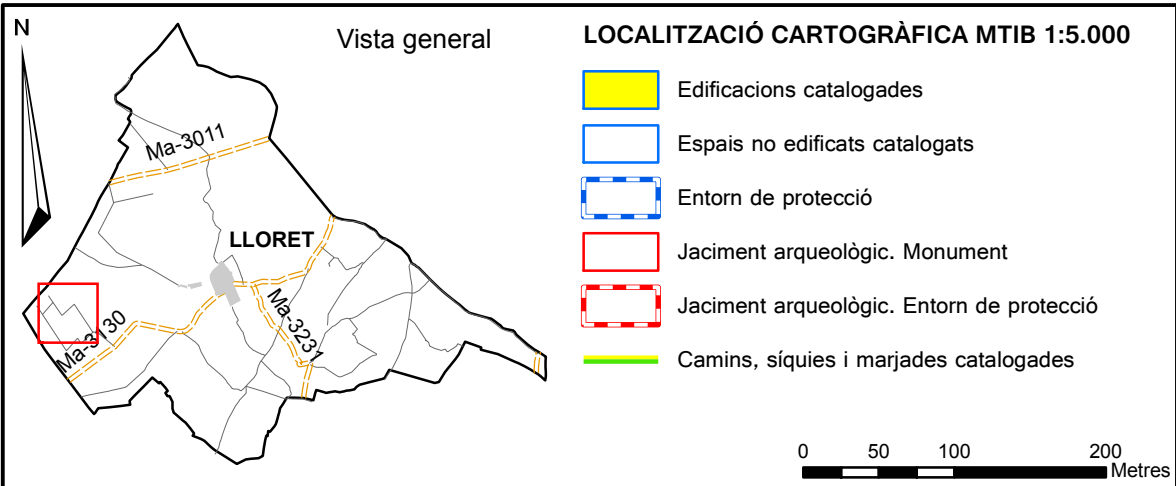
Tram 2



Tram 2. Arribada al pou del Ras.

V PATRIMONI ETNOLÒGIC
Camins

CA-09



V PATRIMONI ETNO LòGIC		CA-10
Camins		
CAMÍ DE CAN POI		

Identificació de l'element**Tipologia**

Camí

Ús original

Xarxa viària

Ús actual

Xarxa viària

Titularitat

Pública

Autoria

Desconeguda

Cronologia

Segle XVIII

Estil

Arquitectura popular

Bibliografia

RAMIS PUIG-GROS, Andreu (2004) "Els camins del terme municipal de Llorito" a Sobre Onomàstica. Jornades d'Antroponímia i Toponímia (1993-2002). Palma: Universitat de les Illes Balears. Pàg. 285-303.

Referències històriques

-

Identificació espacial**Localització**

Accés des del Camí de Cas Alemany i des del Camí del Ras. A l'oest del terme municipal. A la intersecció amb el Camí de Cas Alemany i el Camí del Ras.

Identificació Cadastral

Polígon 4
Parcel·la -

UTM

X= Camí del Ras 495545 /
Camí de cas Alemany
495402
Y= Camí del Ras 4385077 /
Camí de cas Alemany
4384915
Altitud= Entre 123 m i
125 m.

V PATRIMONI ETNOLÒGIC Camins	CA-10
CAMÍ DE CAN POI	

Descripció de l'element

Es compon de següents trams:

TRAM 1: camí de carro d'aproximadament 200 m de traçat i 2,30 m d'amplada, tancat de paret, que va des del tram final del Camí del Ras (CA-09) fins al Camí de Cas Alemanys (CA-19).

Cartografia on apareix

MORENO Y RAMÍREZ, P. (1858). Plano geométrico del término jurisdiccional de Sineu. Escala 1/5000.

Estat de conservació de l'element

_Estat de conservació:

Dolent el tram (envaït per la vegetació i no transitat).

_Intervencions realitzades:

No es destaquen intervencions que puguin fer pensar en canvis substancials respecte al traçat original.

PROTECCIÓ DE L'ELEMENT	
Grau de protecció Integral/parcial/ambiental	Integral
Titularitat	Camí públic
Protecció específica	-
Elements a preservar	El traçat del camí en tot el seu recorregut i tota la seva amplada. Marges i parets de pedra que el defineixen i tanquen lateralment en alguns trams.
Intervencions preferents	Neteja de la vegetació que envaeix el camí. Reparar els esboldrecs dels marges que limiten el camí. No es pot modificar el ferm, de terra.
Intervencions admissibles	Restauració, conservació i consolidació. No s'admet l'eixamplament.
Usos permesos	Xarxa viària
Definició de l'entorn de protecció	
Es delimita com entorn de protecció una franja envoltant el camí amb una amplària de deu metres mesurats a partir dels marges perimetrals amb el concret traçat que figura en la documentació gràfica adjunta.	
Regulació de l'entorn de protecció	
Les intervencions a realitzar a l'entorn de protecció hauran d'integrar-se amb el camí, especialment pel que fa a les textures, colors i materials emprats. En aquest entorn no podran produir-se augments de volum.	

V PATRIMONI ETNOLÒGIC

Camins

CA-10

CAMÍ DE CAN POI

Fotografies:



Intersecció amb el Camí de Cas Alemanys



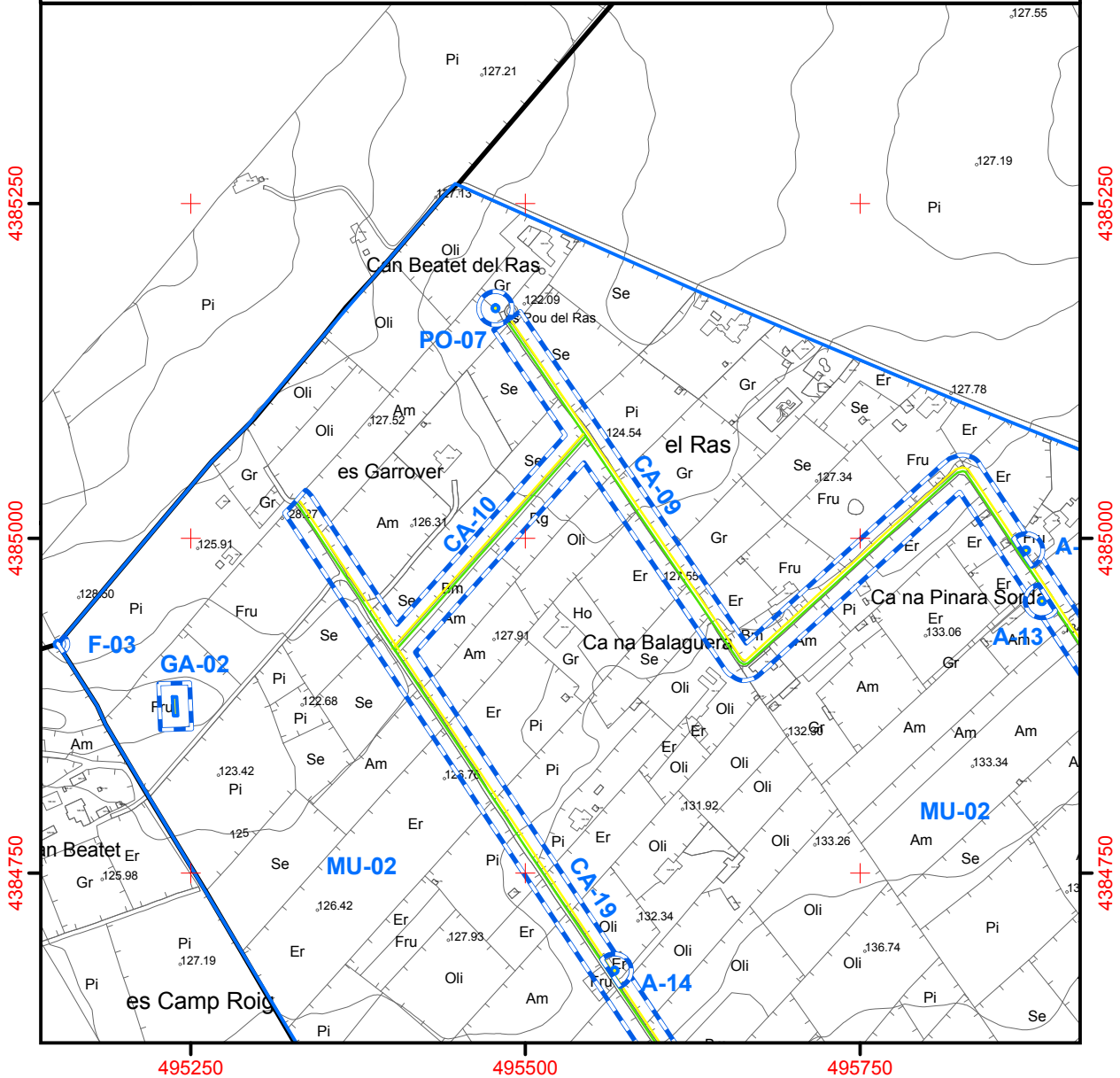
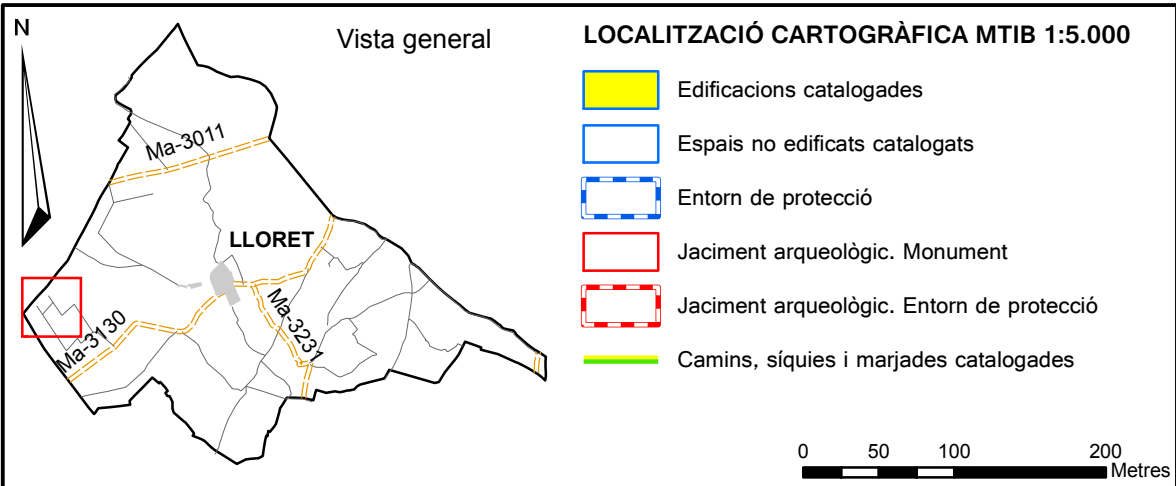
Tram central



Intersecció amb el Camí del Ras

V PATRIMONI ETNOLÒGIC
Camins

CA-10



V PATRIMONI ETNOLÒGIC		CA-11
Camins		
CAMÍ DES POU DE SON ESTELA		

Identificació de l'element**Tipologia**

Camí

Ús original

Xarxa viària

Ús actual

Xarxa viària

Titularitat

Pública

Autoria

Desconeguda

Cronologia

Medieval

Estil

Arquitectura popular

Bibliografia

RAMIS PUIG-GROS, Andreu (2004) "Els camins del terme municipal de Llorito" a Sobre Onomàstica. Jornades d'Antroponímia i Toponímia (1993-2002). Palma: Universitat de les Illes Balears. Pàg. 285-303.

GINARD BUJOSA, Antoni i altres (2017): Un plànol d'una àrea rural de mitjan segle XV. Col·lecció Seu de Mallorca.

Referències històriques

-

Identificació espacial**Localització**

Accés des del Camí de Son Real d'Alt. A l'est del terme municipal. Entre Son Real d'Alt, Son Busquets i Son Estela a la intersecció amb el Camí de Son Real d'Alt.

Identificació Cadastral

Polígon 2
Parcel·la -

UTM

X= Camí de Son Real d'Alt
499254 / final camí 499198
Y= Camí de Son Real d'Alt
4385673 / final camí 4385533
Altitud= Entre 134 m i
141 m.

V PATRIMONI ETNOLOGIC	CA-11
Camins	
CAMÍ DES POU DE SON ESTELA	

Descripció de l'element

Es compona dels següents trams:

TRAM 1: Tram de camí de carro de 2,10 m d'amplària, d'aproximadament 130 m de longitud, que va des del Camí de Son Real d'Alt (CA-02) fins al Pou de Son Estela (PO-04). Està tancat de paret a banda i banda. El ferm és de terra.

Cartografia on apareix

MORENO Y RAMÍREZ, P. (1858). Plano geométrico del término jurisdiccional de Sineu. Escala 1/5000. Apareixen tots el trams.

Estat de conservació de l'element


_Estat de conservació:

Dolent. Tot el tram es troba envaït per la vegetació.

_Intervencions realitzades:

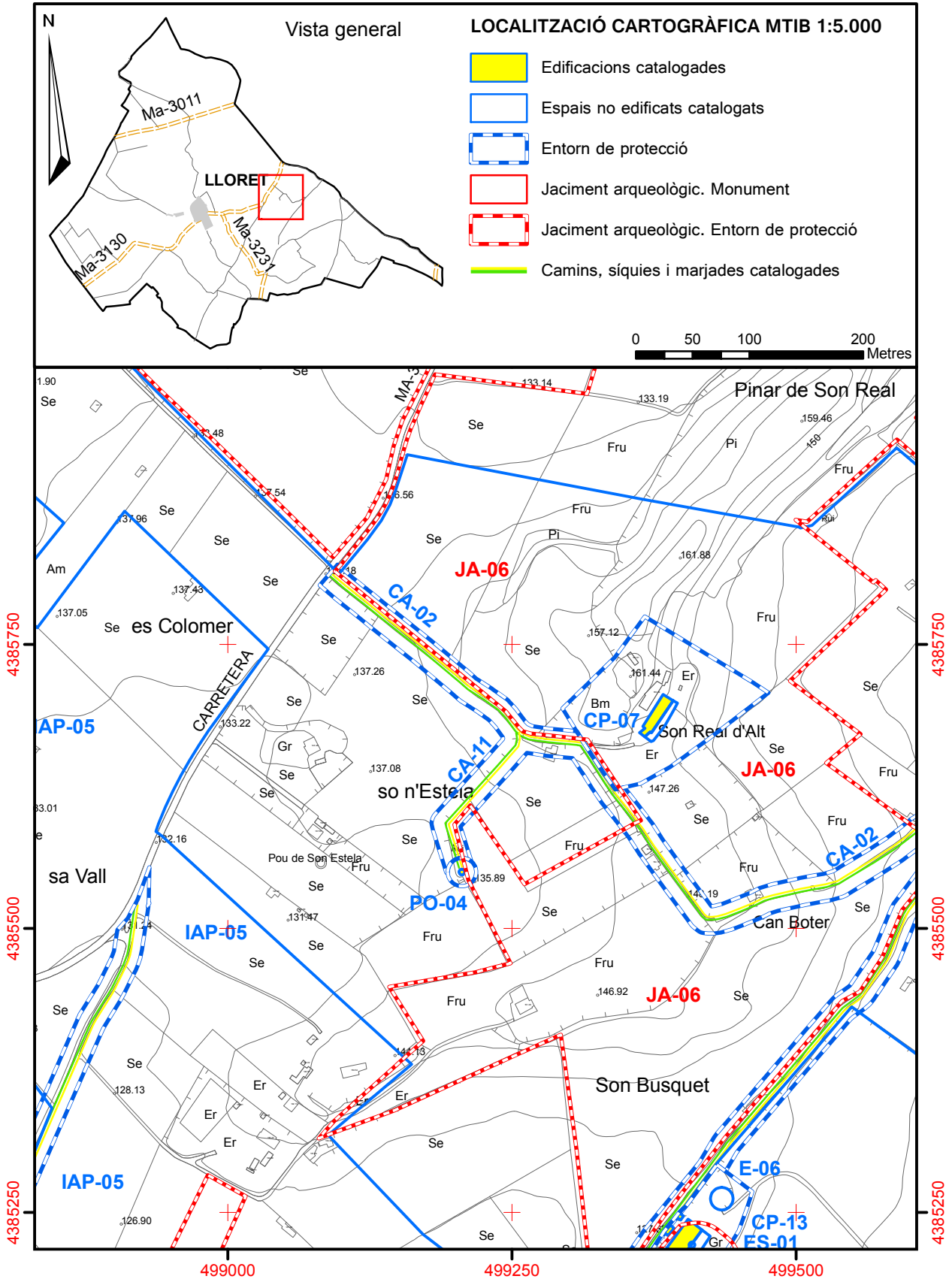
No es destaquen intervencions que puguin fer pensar en canvis substancials respecte al traçat original.

PROTECCIÓ DE L'ELEMENT	
Grau de protecció Integral/parcial/ambiental	Integral
Titularitat	Camí públic
Protecció específica	-
Elements a preservar	El traçat del camí en tot el seu recorregut i tota la seva amplada. Marges i parets de pedra que el defineixen i tanquen lateralment en alguns trams.
Intervencions preferents	Neteja de la vegetació que envaeix el camí. Manteniment i conservació. No es pot modificar el ferm, de terra.
Intervencions admissibles	Restauració, conservació i consolidació. No s'admet l'eixamplament.
Usos permesos	Xarxa viària
Definició de l'entorn de protecció	
Es delimita com entorn de protecció una franja envoltant el camí amb una amplària de deu metres mesurats a partir dels marges perimetrals amb el concret traçat que figura en la documentació gràfica adjunta.	
Regulació de l'entorn de protecció	
Les intervencions a realitzar a l'entorn de protecció hauran d'integrar-se amb el camí, especialment pel que fa a les textures, colors i materials emprats. En aquest entorn no podran produir-se augments de volum.	

Fotografies:

V PATRIMONI ETNOLÒGIC
Camins

CA-11



V PATRIMONI ETNOLOGIC	CA-12
Camins	
CAMÍ VELL DE SINEU A CASTELLITX, CAMÍ VELL D'ALGAIDA	

Identificació de l'element**Tipologia**

Camí

Identificació espacial**Localització**

Per la part de llevant, entra en el terme de Llorito entre es camp Vanrell de Son Joan Arnau i Son Real, a la intersecció amb el camí de Son Fangos o camí del Rei - fins en aquest punt coincideix amb el traçat de la carretera de Sineu a Palma Ma-3130. Transcorre per So n'Estela, ca na Martina i Llorac, intercedeix l'actual carretera de Llorito a Montuïri Ma-3231, sa Font Figuera, terres de l'antiga possessió de Son Miralles, sa Talaia, can Moreno i Son Berenguer. Des del creuer amb el camí de Son Fred (sa Costa de na Curta) és conegut també com a camí de Son Berenguer.

Ús original

Xarxa viària

Ús actual

Xarxa viària

Identificació Cadastral

Polígon 2 i 3
Parcel·la -

UTM

X= intersecció carretera
Ma-3130 498918 /
TM de Montuïri 497687
Y= intersecció carretera
Ma-3130 4385521 /
TM de Montuïri 4383071
Altitud= intersecció
carretera Ma-3130 130 m
/ TM de Montuïri 153 m

Titularitat

Pública

Autoria

Desconeguda

Cronologia

-

Estil

Arquitectura popular

Bibliografia

RAMIS PUIG-GROS, Andreu (2004) "Els camins del terme municipal de Llorito" a Sobre Onomàstica. Jornades d'Antroponímia i Toponímia (1993-2002). Palma: Universitat de les Illes Balears. Pàg. 285-303.

GINARD BUJOSA, Antoni; RAMIS PUIG-GRÒS, Andreu (2010) De Manresa a Llorito. El trànsit cap a la modernitat: propietat de la terra i pobladors durant el segle XVI.

Referències històriques

- Al 1395 era una de les propietats de Pere de Quatre Anys i confrontava amb el camí de Sineu a Castellitx.
- El camí de Sineu a Algaida, confrontant amb l'alqueria de Jordi Moranta (1497).
- Confronta amb l'alqueria de Manresa (camí de Castellitx, 1545).
- Confronta amb Son Arrufat (finals s. XVI).

V PATRIMONI ETNOLOGIC	CA-12
Camins	
CAMÍ VELL DE SINEU A CASTELLITX, CAMÍ VELL D'ALGAIDA	

Descripció de l'element

Camí que unia les viles de Sineu i Algaida. S'inicia a la carretera de Sineu a Llorito Ma-3130 i es creua amb el camí de sa Font (CA-18), el camí de Son Daviu (CA-08), el camí de Son Boló (CA-14). Finalitza a la partió amb el terme de Montuïri.

Es compona dels següents trams:

TRAM 1: camí de carro amb paviment asfàltic de 3 m d'amplària, d'aproximadament 2.782 m de longitud, tancat de paret seca en alguns trams.

Entre sa Font Figuera i la intersecció amb el camí de sa Font hi ha la canaleta que desguasa al torrent de Llorac.

Cartografia on apareix

MORENO Y RAMÍREZ, P. (1858). Plano geométrico del término jurisdiccional de Sineu. Escala 1/5000. Apareixen tots el trams.

Estat de conservació de l'element

_Estat de conservació:

Bo

_Intervencions realitzades:

No es destaquen intervencions que puguin fer pensar en canvis substancials respecte al traçat original.

PROTECCIÓ DE L'ELEMENT	
Grau de protecció Integral/parcial/ambiental	Integral
Titularitat	Camí públic
Protecció específica	-
Elements a preservar	El traçat del camí en tot el seu recorregut i tota la seva amplada. Marges i parets de pedra que el defineixen i tanquen lateralment en alguns trams.
Intervencions preferents	Manteniment i conservació. Es pot modificar el ferm, d'asfalt.
Intervencions admissibles	Restauració, conservació i consolidació. No s'admet l'eixamplament.
Usos permesos	Xarxa viària
Definició de l'entorn de protecció	
Es delimita com entorn de protecció una franja envoltant el camí amb una amplària de deu metres mesurats a partir dels marges perimetrals amb el concret traçat que figura en la documentació gràfica adjunta.	
Regulació de l'entorn de protecció	
Les intervencions a realitzar a l'entorn de protecció hauran d'integrar-se amb el camí, especialment pel que fa a les textures, colors i materials emprats. En aquest entorn no podran produir-se augments de volum.	

V PATRIMONI ETNOLOGIC

Camins

CA-12

CAMÍ VELL DE SINEU A CASTELLITX, CAMÍ VELL D'ALGAIDA

Fotografies:



Intersecció amb el Camí de Son Boló



Intersecció amb el Camí de Son Boló



Intersecció amb el camí de sa Font



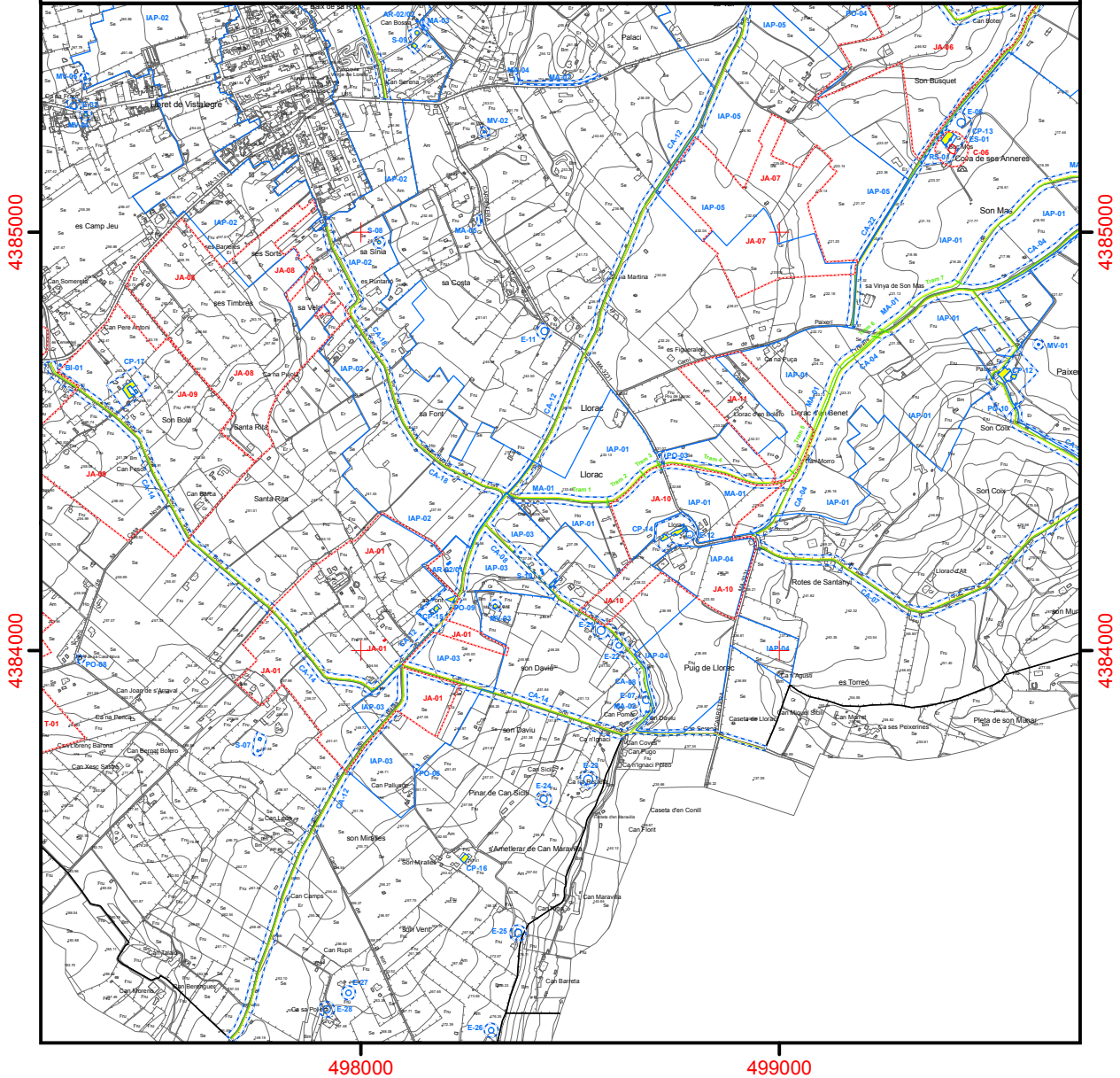
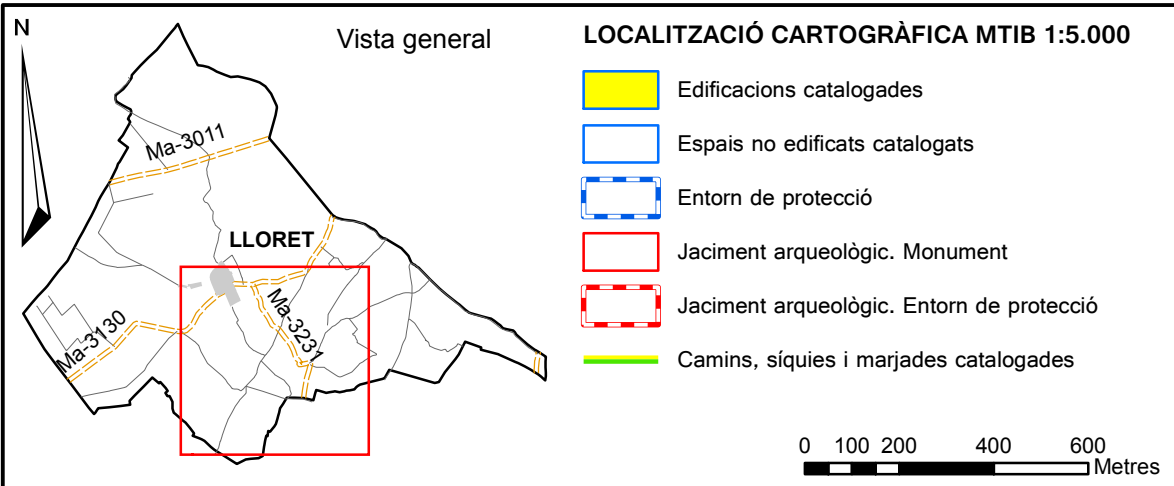
Canaleta de sa Font Figuera



Intersecció amb carretera de Montuiri

V PATRIMONI ETNOLÒGIC
Camins

CA-12



V PATRIMONI ETNOLOGIC		CA-13
Camins		
CAMÍ DE LLORITO A LA COMUNA I A RUBERTS		

Identificació de l'element**Tipologia**

Camí

Ús original

Xarxa viària

Ús actual

Xarxa viària

Identificació espacial**Localització**

Camí que parteix dels Molins (del cantó de ca na Frare) per l'extrem nord de sa Comuna i, fent partió amb can Julià Marron, can Catalí i sa Comuneta de Son Gelabert de Baix, entra cap a dins sa Comuna i arriba fins a sa Raia, on acaba el terme de Llorito i comença el de Sencelles.

Identificació Cadastral

Polígon 4
Parcel·la -

UTM

X= intersecció carrer Major 497202 / TM de Sencelles 495842
Y= intersecció carrer Major 4385301 / TM de Sencelles 4385797
Altitud= intersecció carrer Major 159 m / TM de Sencelles 132 m

Titularitat

Pública

Autoria

Desconeguda

Cronologia

-

Estil

Arquitectura popular

Bibliografia

RAMIS PUIG-GROS, Andreu (2004) "Els camins del terme municipal de Llorito" a Sobre Onomàstica. Jornades d'Antroponímia i Toponímia (1993-2002). Palma: Universitat de les Illes Balears. Pàg. 285-303.

GINARD BUJOSA, Antoni; RAMIS PUIG-GRÓS, Andreu (2010) De Manresa a Llorito. El trànsit cap a la modernitat: propietat de la terra i pobladors durant el segle XVI.

Referències històriques

Segons la cartografia de l'ICONA el camí de Ruberts comença al punt on entra dins sa Comuna ja que el camí que transcorre entre aquesta i Son Gelabert de Baix es deia es camí Vell de Sineu. D'aquest camí en tenim diverses referències:

- amb camí de les garrigues comunes (1530) trast de Manresa.
- el camí de la Comuna (cum via de la comuna) (1530) sort de terra.
- camí de Manresa qui ve en la present Ciutat envers los Ruberts (1554) rotes de Manresa.
- Proseguint desde el Camí qui va a Son Baulo fins al Camí qui va a Ciutat o a rubers dit el Camí dels molins fins a la Deffinició del terme (1759).

V PATRIMONI ETNOLOGIC	CA-13
Camins	
CAMÍ DE LLORITO A LA COMUNA I A RUBERTS	

Descripció de l'element

Camí que unia Lloret i Ruberts.

Es compona dels següents trams:

TRAM 1: camí de carro amb paviment asfàltic de 3 m d'amplària, d'aproximadament 1.503 m de longitud, tancat a ambdós costats amb reixeta, excepte quan confronta amb Son Gelabert de Baix que és paret seca.

Cartografia on apareix

MORENO Y RAMÍREZ, P. (1858). Plano geométrico del término jurisdiccional de Sineu. Escala 1/5000. Apareixen tot el traçat.

Estat de conservació de l'element

_Estat de conservació:

Bo

_Intervencions realitzades:

No es destaquen intervencions que puguin fer pensar en canvis substancials respecte al traçat original.

PROTECCIÓ DE L'ELEMENT	
Grau de protecció Integral/parcial/ambiental	Integral
Titularitat	Camí públic
Protecció específica	-
Elements a preservar	El traçat del camí en tot el seu recorregut i tota la seva amplada. Marges i parets de pedra que el defineixen i tanquen lateralment en alguns trams.
Intervencions preferents	Manteniment i conservació. Es pot modificar el ferm, d'asfalt.
Intervencions admissibles	Restauració, conservació i consolidació. No s'admet l'eixamplament.
Usos permesos	Xarxa viària
Definició de l'entorn de protecció	
Es delimita com entorn de protecció una franja envoltant el camí amb una amplària de deu metres mesurats a partir dels marges perimetrals amb el concret traçat que figura en la documentació gràfica adjunta.	
Regulació de l'entorn de protecció	
Les intervencions a realitzar a l'entorn de protecció hauran d'integrar-se amb el camí, especialment pel que fa a les textures, colors i materials emprats. En aquest entorn no podran produir-se augments de volum.	

V PATRIMONI ETNOLÒGIC

Camins

CA-13

CAMÍ DE LLORITO A LA COMUNA I A RUBERTS

Fotografies:



Intersecció amb el Camí de Cas Moro Tabac



Atressant el pinar de Sa Comuna



Intersecció amb el Terme de Sencelles

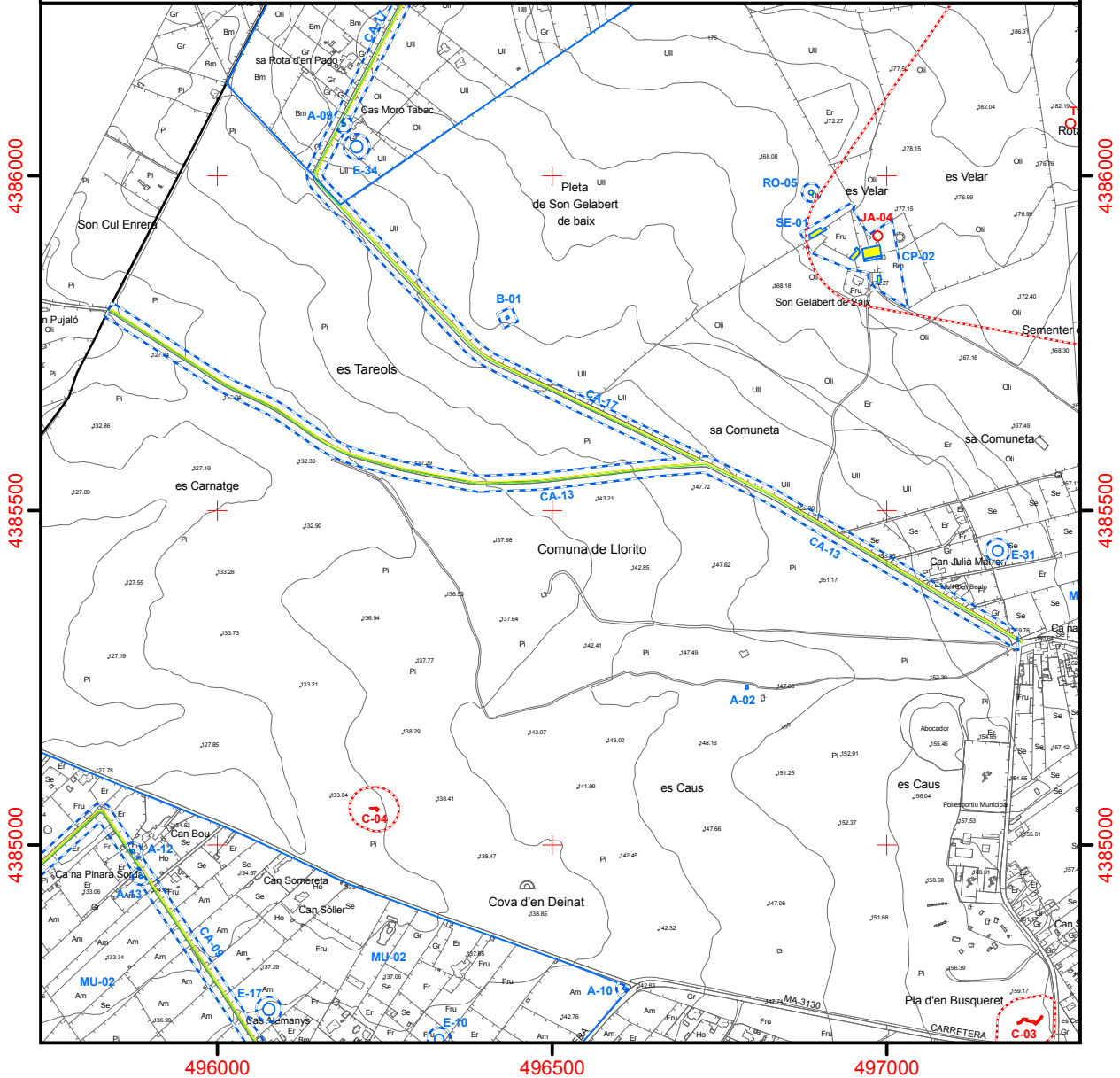
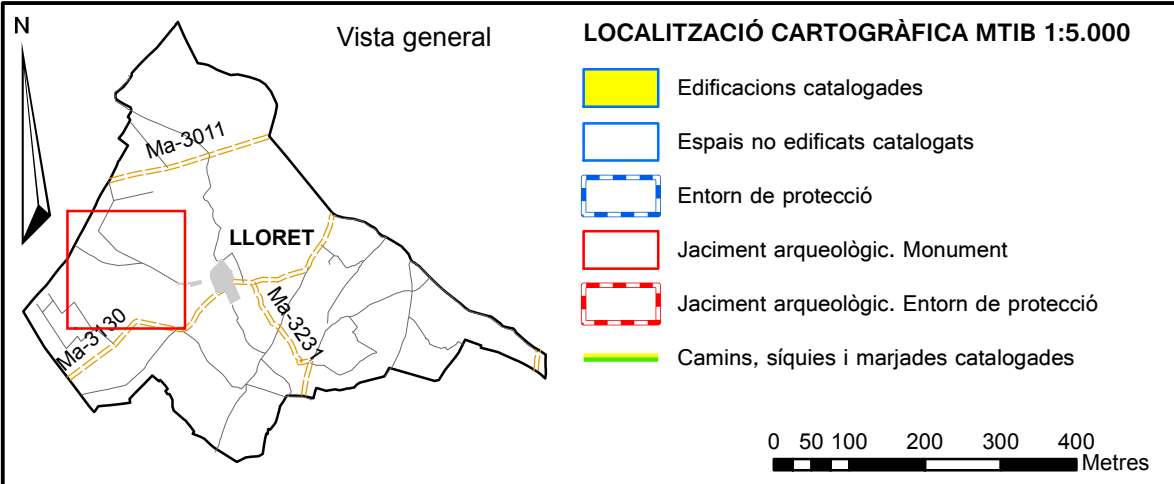


Des de la intersecció del Terme de Sencelles



V PATRIMONI ETNOLÒGIC
Camins

CA-13



V PATRIMONI ETNOLOGIC		CA-14
Camins		
CAMÍ DE SON BOLÓ I DE SON FRED		

Identificació de l'element

Tipologia
Camí

Identificació espacial**Localització**

El camí de Son Boló és un camí de carro que va des de la carretera de Sineu a Palma Ma-3130 fins al camí de Sineu a Algaida. A l'extrem Nord parteix del Cementeri i acaba, al Sud, a la denominada costa de na Curta. Passa per les cases de Son Bauló, per can Fesol i divideix les terres de l'antiga possessió de Son Bauló de les de sa Casa Nova.

El de Son Fred és un camí de carro (asfaltat) que va del camí de Sineu a Algaida (a sa Costa de na Curta) fins a la carretera de Llorito a Montuïri Ma-3231 i prossegueix cap a Son Brondo. Transcorre entre Son Daviu i Son Fred i al terç meridional conforma el límit municipal amb Montuïri. Es va asfaltar conjuntament amb el camí de Son Boló el 1982.

Ús original
Xarxa viària

Ús actual
Xarxa viària

Identificació Cadastral
Polígon 3 i 4
Parcel·la -

UTM
X= intersecció carretera
Ma-3130 497256 /
intersecció carretera Ma-
3231 498964
Y= intersecció carretera
Ma-3130 4384689 /
intersecció carretera Ma-
3231 4383760
Altitud= intersecció
carretera Ma-3130 158 m
/ intersecció carretera
Ma-3231 137 m

Titularitat
Pública

Autoria
Desconeguda

Cronologia
-

Estil
Arquitectura popular

Bibliografia

RAMIS PUIG-GROS, Andreu (2004) "Els camins del terme municipal de Llorito" a Sobre Onomàstica. Jornades d'Antroponímia i Toponímia (1993-2002). Palma: Universitat de les Illes Balears. Pàg. 285-303.

GINARD BUJOSA, Antoni; RAMIS PUIG-GRÒS, Andreu (2010) De Manresa a Llorito. El trànsit cap a la modernitat: propietat de la terra i pobladors durant el segle XVI.

Referències històriques

- Camí reial de Ruberts a Sant Joan (1497) confronta de l'alqueria de Jordi Moranta.

V PATRIMONI ETNOLÒGIC	CA-14
Camins	
CAMÍ DE SON BOLÓ I DE SON FRED	

Descripció de l'element

El camí s'inicia a la carretera de Llorito a Palma Ma-3130 i creua el camí Vell d'Algaida (CA-12), el camí de Son Daviu (CA-08) i la carretera de Llorito a Montuiri Ma-3231. Es compon dels següents trams:

TRAM 1: camí de carro amb paviment asfàltic d'entre 3 i 4 m d'amplària, d'aproximadament 1.234 m de longitud, tancat a ambdós costats de paret seca. El ferm és d'asfalt.

TRAM 2: camí de carro amb paviment asfàltic d'entre 3 i 4 m d'amplària, d'aproximadament 897 m de longitud, tancat a ambdós costats de paret seca. El ferm és d'asfalt.

Cartografia on apareix

MORENO Y RAMÍREZ, P. (1858). Plano geométrico del término jurisdiccional de Sineu. Escala 1/5000. Apareixen tots el trams.

Estat de conservació de l'element

_Estat de conservació:

Bo

_Intervencions realitzades:

No es destaquen intervencions que puguin fer pensar en canvis substancials respecte al traçat original, asfaltat el 1982. Reasfaltat i eixamplat en alguns trams el 2009.

Al creuer amb el camí de Son Daviu (CA-08) s'ha un construït un tram de mur de formigó vist, amb resultat discordant.

PROTECCIÓ DE L'ELEMENT	
Grau de protecció Integral/parcial/ambiental	Integral
Titularitat	Camí públic
Protecció específica	-
Elements a preservar	El traçat del camí en tot el seu recorregut i tota la seva amplada. Marges i parets de pedra que el defineixen i tanquen lateralment en alguns trams.
Intervencions preferents	Donar un tractament tradicional al tram de mur de formigó vist situat al creuer amb el camí de Son Daviu CA-08. Reparar els esbaldrecs dels marges laterals. Es pot modificar el ferm, d'asfalt.
Intervencions admissibles	Restauració, conservació i consolidació. No s'admet l'eixamplament.
Usos permesos	Xarxa viària
Definició de l'entorn de protecció	
Es delimita com entorn de protecció una franja envoltant el camí amb una amplària de deu metres mesurats a partir dels marges perimetrals amb el concret traçat que figura en la documentació gràfica adjunta.	
Regulació de l'entorn de protecció	
Les intervencions a realitzar a l'entorn de protecció hauran d'integrar-se amb el camí, especialment pel que fa a les textures, colors i materials emprats. En aquest entorn no podran produir-se augments de volum.	

V PATRIMONI ETNOLÒGIC

Camins

CA-14

CAMÍ DE SON BOLÓ I DE SON FRED

Fotografies:



Intersecció amb el Camí de sa Casa Nova



Camí de Son Boló



Camí de Son Boló



Intersecció amb Camí vell d'Algaida



Camí de Son Fred



Intersecció amb Carretera de Montuiri

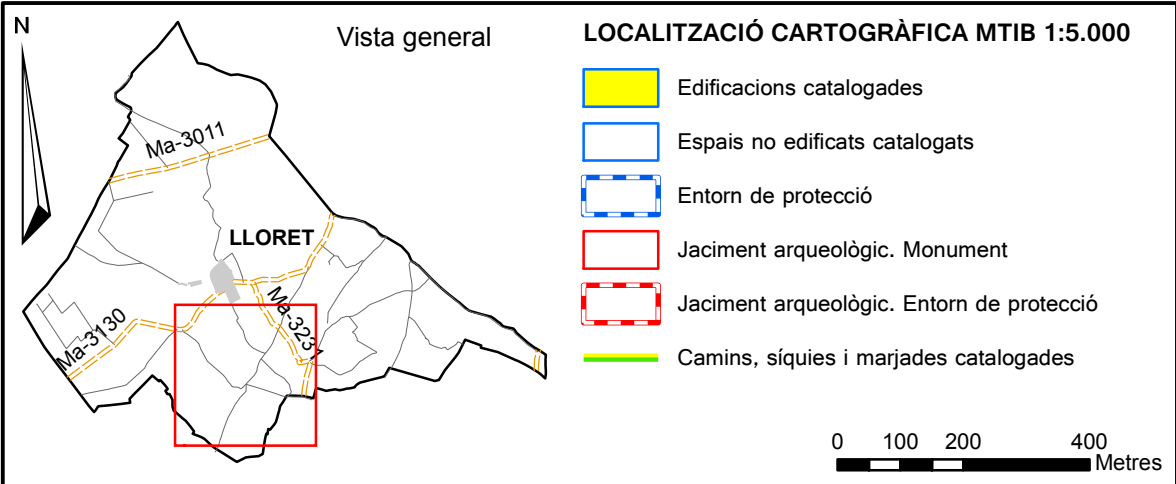
Fotografies 2018:



Tram de mur de formigó vist al creuer amb el camí de Son Daviu

V PATRIMONI ETNOLÒGIC
Camins

CA-14

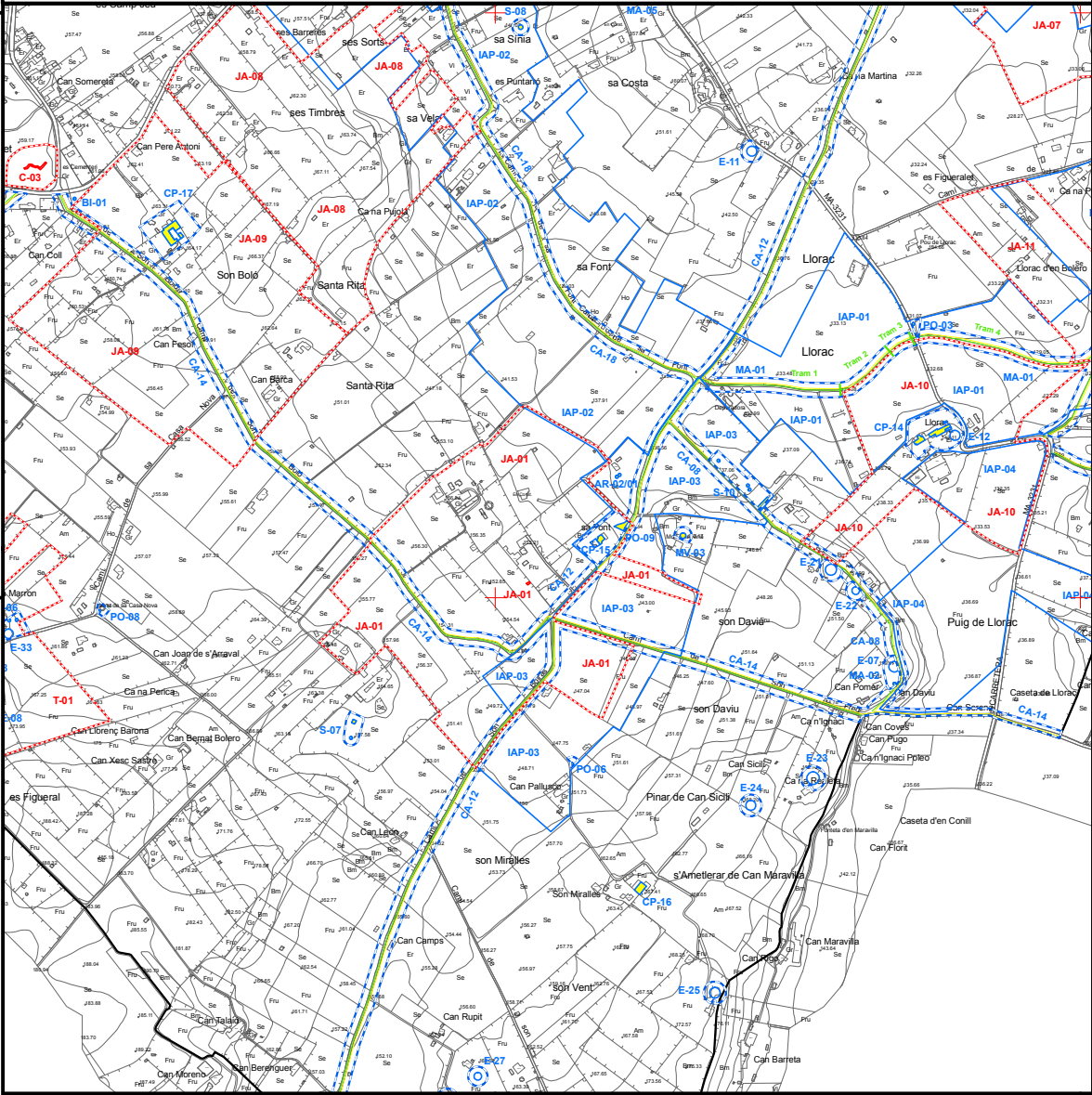


4385000

4385000

4384000

4384000



498000

499000

V PATRIMONI ETNOLOGIC	CA-15
Camins	
CAMÍ DE SINEU A PINA	

Identificació de l'element**Tipologia**

Camí

Identificació espacial**Localització**

Dóna continuïtat a la carretera Ma-3130 de Sineu a Algaida que travessa el nucli urbà de Llorito. Conegut també per camí de Son Pèl o del Camp de Pina. Camí de carro asfaltat, s'inicia a la carretera de Sineu a Palma Ma-3130, ran de la bassa del Revell, prop del Cementeri, i separa les terres de Son Pixedis de les de Son Pèl. Entra al terme d'Algaida i enllaça de nou amb la carretera de Sineu a Algaida, baix de la possessió de Son Cervera. Hi conflueixen el camí de Son Pixedis o camí des Pou i el camí de sa Casa Nova.

Ús original

Xarxa viària

Ús actual

Xarxa viària

Identificació Cadastral

Polígon 3
Parcel·la -

UTM

X= intersecció carretera Ma-3130 497181 /
TM d'Algaida 495915
Y= intersecció carretera Ma-3130 4384692 /
TM d'Algaida 4383826
Altitud= intersecció carretera Ma-3130 158 m / TM d'Algaida 140 m

Titularitat

Pública

Autoria

Desconeguda

Cronologia

-

Estil

Arquitectura popular

Bibliografia

RAMIS PUIG-GROS, Andreu (2004) "Els camins del terme municipal de Llorito" a Sobre Onomàstica. Jornades d'Antroponímia i Toponímia (1993-2002). Palma: Universitat de les Illes Balears. Pàg. 285-303.

GINARD BUJOSA, Antoni; RAMIS PUIG-GRÒS, Andreu (2010) De Manresa a Llorito. El trànsit cap a la modernitat: propietat de la terra i pobladors durant el segle XVI.

Referències històriques

- El camí de Sineu a Pina (1395) confronta de Manresa.
- El camí que va a Pina (1545) confronta de Manresa.
- Camí de Sineu (1592) confronta de los Prelats (Hort del Convent).
- El 1589, Joan Antoni Arnau, ciutadà i germà de Joan Arnau, disposava testament; deixava a sa muller Joana, a qui nomenava hereva usufructuària, la sort anomenada els Pins al camí de Manresa.
- Al camí de Manresa (1573) confronta d'una propietat de Rafel Mas.
- Camí de Llorito (1601) confronta d'una propietat de la viuda de Jaume Mas.

V PATRIMONI ETNOLOGIC Camins	CA-15
CAMÍ DE SINEU A PINA	

Descripció de l'element

Camí que unia la vila de Sineu amb Pina.

Es compona dels següents trams:

TRAM 1: camí de carro amb paviment asfàltic de 3 m d'amplària, d'aproximadament 680 m de longitud, en alguns trams tancat a ambdós costats de paret seca.

Cartografia on apareix

MORENO Y RAMÍREZ, P. (1858). Plano geométrico del término jurisdiccional de Sineu. Escala 1/5000. Apareix tot el tram.

Estat de conservació de l'element

_Estat de conservació:

Bo. Alguns marges presenten esboldrecs puntuals.

_Intervencions realitzades:

No es destaquen intervencions que puguin fer pensar en canvis substancials respecte al traçat original.

PROTECCIÓ DE L'ELEMENT	
Grau de protecció Integral/parcial/ambiental	Integral
Titularitat	Camí públic
Protecció específica	-
Elements a preservar	El traçat del camí en tot el seu recorregut i tota la seva amplada. Marges i parets de pedra que el defineixen i tanquen lateralment en alguns trams.
Intervencions preferents	Reparar els esboldrecs dels marges laterals. Es pot modificar el ferm, d'asfalt.
Intervencions admissibles	Restauració, conservació i consolidació. No s'admet l'eixamplament.
Usos permesos	Xarxa viària
Definició de l'entorn de protecció	
Es delimita com entorn de protecció una franja envoltant el camí amb una amplària de deu metres mesurats a partir dels marges perimetrals amb el concret traçat que figura en la documentació gràfica adjunta.	
Regulació de l'entorn de protecció	
Les intervencions a realitzar a l'entorn de protecció hauran d'integrar-se amb el camí, especialment pel que fa a les textures, colors i materials emprats. En aquest entorn no podran produir-se augments de volum.	

V PATRIMONI ETNOLÒGIC

Camins

CA-15

CAMÍ DE SINEU A PINA

Fotografies:



Intersecció amb Ma-3130



Atravessant Son Pèl



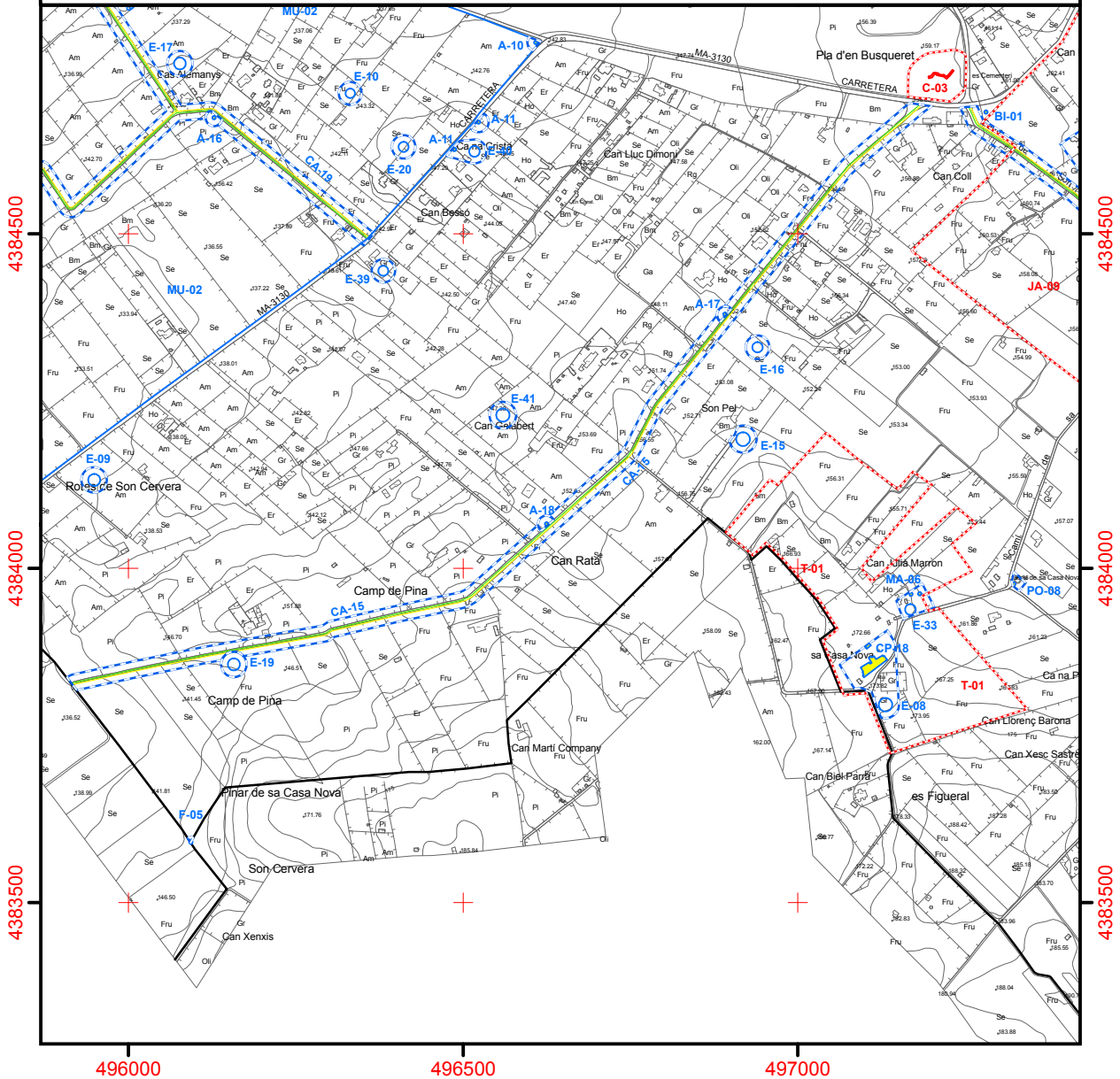
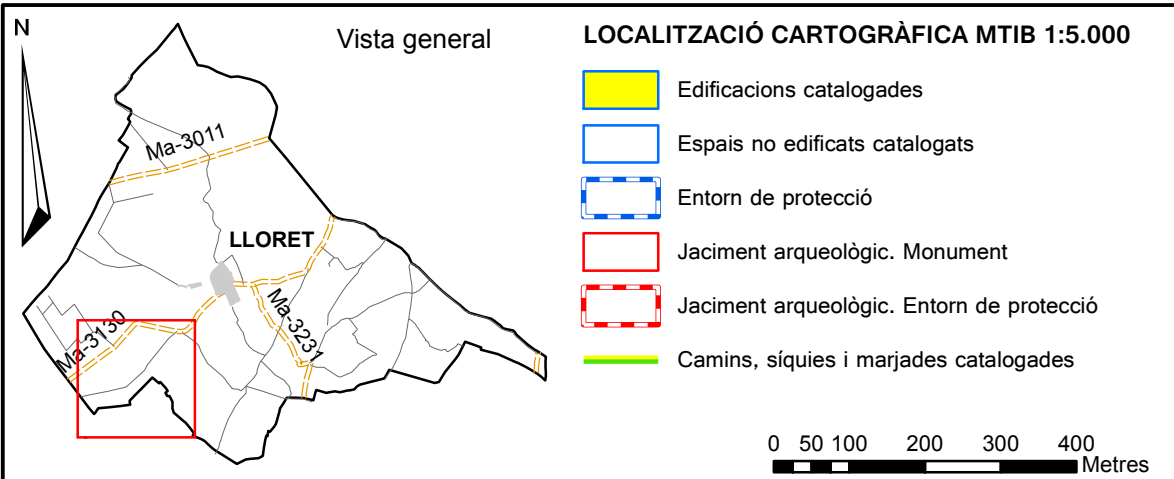
Intersecció amb el camí de sa Casa Nova



Intersecció amb TM d'Algaida

V PATRIMONI ETNOLÒGIC
Camins

CA-15



V PATRIMONI ETNOLOGIC	CA-16
Camins	
CAMÍ DE SON PERE I CAMÍ DE BAIX DE SA RIBA	

Identificació de l'element**Tipologia**

Camí

Identificació espacial**Localització**

Camí que uneix la carretera de Sineu a Llorito Ma-3130 amb el camí de Son Pere, per la part de llevant del casc urbà. Orientat de Nord a Sud segueix el comellar paral·lel a sa Riba, la timba natural sobre la qual es localitza el convent. A la part de migjorn s'inicia entre es Tarongers on hi ha situat el col·legi públic "Antònia Alzina" i can Serena.

Ús original

Xarxa viària

Ús actual

Xarxa viària

Identificació Cadastral

Polígon 1
Parcel·la -

UTM

X= intersecció camí vell d'Inca
497754 / intersecció Ma-3130
498059

Y= intersecció camí vell d'Inca
4385576 / intersecció Ma-
3130 4385315

Altitud= intersecció camí vell
d'Inca 163 m / intersecció
Ma-3130 154 m

Titularitat

Pública

Autoria

Desconeguda

Cronologia

-

Estil

Arquitectura popular

Bibliografia

RAMIS PUIG-GROS, Andreu (2004) "Els camins del terme municipal de Llorito" a Sobre Onomàstica. Jornades d'Antroponímia i Toponímia (1993-2002). Palma: Universitat de les Illes Balears. Pàg. 285-303.

Referències històriques

Antigament conegut com a Camí de les Jordanes o de la Sort Jordana.

L'Ajuntament de Llorito a la sessió extraordinària de 1/1/1929, entre altre acords adoptà el que segueix: "Seguidamente expuso el Sr. Presidente que habiendo aceptado la cesión de terrenos para el emplazado de un camino público de cinco metros en la acequia de "La Jordana" con salida a la Carretera de Sineu a Algaida, con la obligación de expropiar los terrenos de D. Gabriel Miralles Gomila de Paxerí y pozuelo del mismo, cuya indemnización la fijaron peritos practicos en cuatrocientas veinticinco pesetas, propone el Ayuntamiento, si acepta el justiprecio valorado, para su pago de fondos municipales. Acordándose por unanimidad la aceptación del evaluo y su pago del presupuesto de gastos [AMLL. Libro de actas del Ayuntamiento pleno 1924 1928 y 1929 (5), f. 38].

V PATRIMONI ETNOLOGIC	CA-16
Camins	
CAMÍ DE SON PERE I CAMÍ DE BAIX DE SA RIBA	

Descripció de l'element

El camí s'inicia al camí Vell d'Inca (CA-01) i finalitza a la carretera de Llorito a Sineu Ma-3130. Es compona dels següents trams:

TRAM 1: tram del camí de Son Pere, entre el camí vell d'Inca (CA-01) i el camí de Baix de sa Riba. És un camí de carro amb paviment asfàltic de 3 m d'amplària, d'aproximadament 196 m de longitud, fora tancar els laterals.

TRAM 2: camí de carro amb paviment asfàltic de 3 m d'amplària, d'aproximadament 419 m de longitud, fora tancar els laterals.

Cartografia on apareix

-

Estat de conservació de l'element

_Estat de conservació:

Bo

_Intervencions realitzades:

No es destaquen intervencions que puguin fer pensar en canvis substancials respecte al traçat original.

PROTECCIÓ DE L'ELEMENT	
Grau de protecció Integral/parcial/ambiental	Integral
Titularitat	Camí públic
Protecció específica	-
Elements a preservar	El traçat del camí en tot el seu recorregut i tota la seva amplada.
Intervencions preferents	Es pot modificar el ferm, d'asfalt.
Intervencions admissibles	Restauració, conservació i consolidació.
Usos permesos	Xarxa viària
Definició de l'entorn de protecció	
Es delimita com entorn de protecció una franja envoltant el camí amb una amplària de deu metres mesurats a partir dels costats amb el concret traçat que figura en la documentació gràfica adjunta.	
Regulació de l'entorn de protecció	
Les intervencions a realitzar a l'entorn de protecció hauran d'integrar-se amb el camí, especialment pel que fa a les textures, colors i materials emprats. En aquest entorn no podran produir-se augments de volum.	

V PATRIMONI ETNOLÒGIC

Camins

CA-16

CAMÍ DE SON PERE I CAMÍ DE BAIX DE SA RIBA

Fotografies:



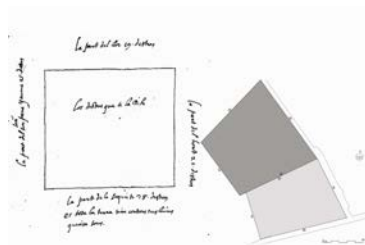
Intersecció amb Ma-3130



Intersecció amb camí vell d'Inca del camí de Son Pere



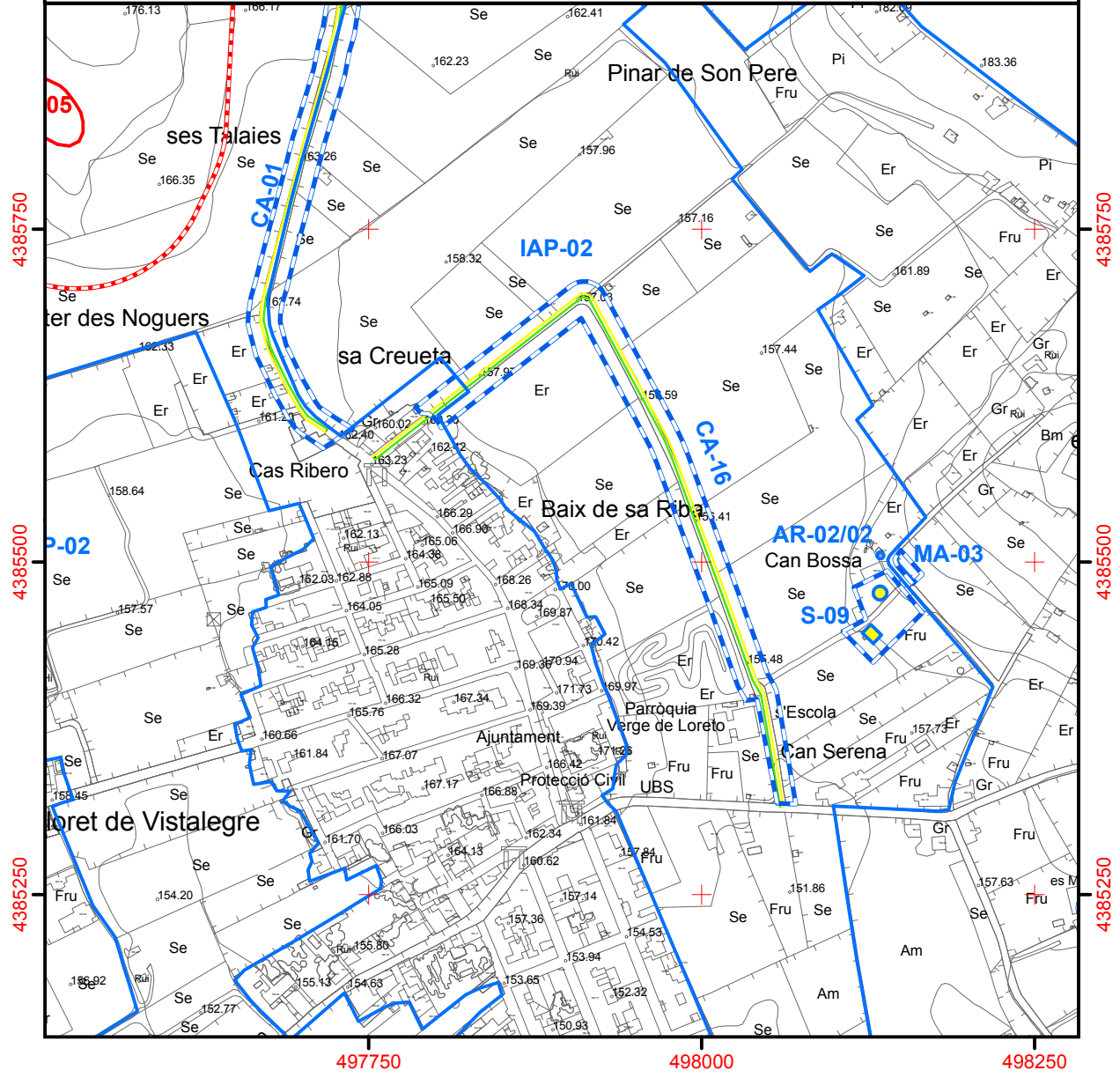
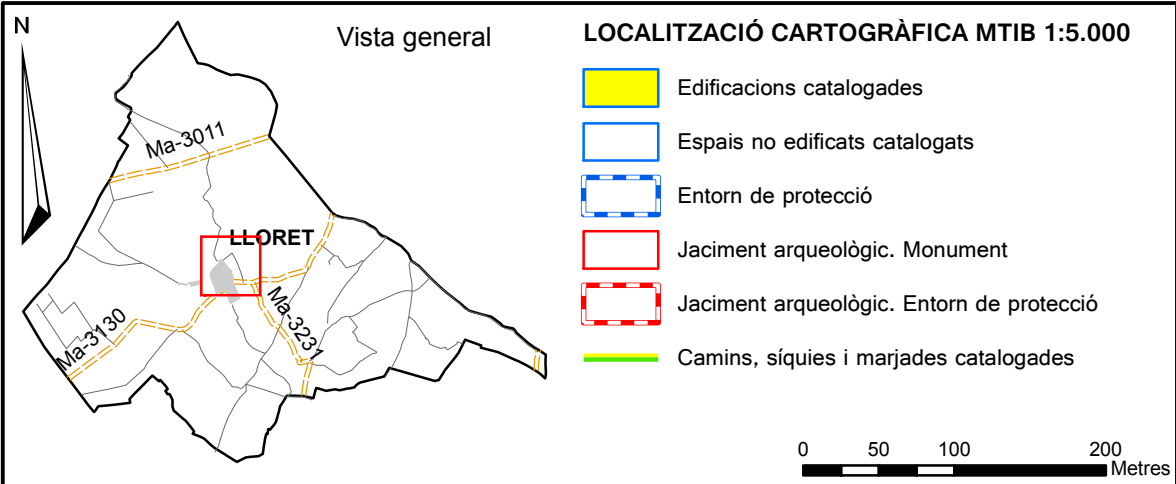
Hort del Convent (ca 1598)



sa Riba (ca 1603)

V PATRIMONI ETNOLÒGIC
Camins

CA-16



V PATRIMONI ETNO LòGIC		CA-17
Camins		
CAMÍ DE CAS MORO TABAC		

Identificació de l'element**Tipologia**

Camí

Ús original

Xarxa viària

Ús actual

Xarxa viària

Titularitat

Pública

Autoria

Desconeguda

Cronologia

-

Estil

Arquitectura popular

Bibliografia

RAMIS PUIG-GROS, Andreu (2004) "Els camins del terme municipal de Llorito" a Sobre Onomàstica. Jornades d'Antroponímia i Toponímia (1993-2002). Palma: Universitat de les Illes Balears. Pàg. 285-303.

Referències històriques

El topònim de camí Vell de Sineu només es coneix a partir de la cartografia de l'ICONA. Hi conflueixen el camí de Son Cul-en-rera i el camí des Establidors. El seu nom té l'origen en una casa a la que dona camí, situada dins els establiments de Son Gelabert.

Identificació espacial**Localització**

Camí de carro, asfaltat, que comença baix de sa Comuneta de Son Gelabert de Baix, com a continuació del camí de Ruberts, i entre sa Comuna i sa pleta de Son Gelabert de Baix arriba a la carretera Vella de Sineu Ma-3011. Conegut també com a camí Vell de Sineu.

Identificació Cadastral

Polígon 4
Parcel·la -

UTM

X= intersecció carretera
Ma-3141 496279 /
intersecció camí vell de
Ruberts 496719
Y= intersecció carretera Ma-
3141 4386651 /
intersecció camí vell de
Ruberts 4385574
Altitud= intersecció
carretera Ma-3141 169 m
/ intersecció camí vell de
Ruberts 148 m

V PATRIMONI ETNOLOGIC Camins	CA-17
CAMÍ DE CAS MORO TABAC	

Descripció de l'element

El camí s'inicia al camí de Llorito a la Comuna i a Ruberts (CA-13) i finalitza a la carretera de Palma a Sineu Ma-3011. Es compon de següents trams:

TRAM 1: camí de carro eixamplat, amb paviment asfàltic i de 4 m d'amplària, d'aproximadament 1.446 m de longitud, tancat a ambdós costats de paret seca, excepte a la confronta amb sa Comuna.

Cartografia on apareix

MORENO Y RAMÍREZ, P. (1858). Plano geométrico del término jurisdiccional de Sineu. Escala 1/5000. Apareix tot el tram.

Estat de conservació de l'element

_Estat de conservació:

Bo

_Intervencions realitzades:

Eixamplat recentment, no es destaquen intervencions que puguin fer pensar en canvis substancials respecte al traçat original.

PROTECCIÓ DE L'ELEMENT	
Grau de protecció Integral/parcial/ambiental	Integral
Titularitat	Camí públic
Protecció específica	-
Elements a preservar	El traçat del camí en tot el seu recorregut i tota la seva amplada. Marges i parets de pedra que el defineixen i tanquen lateralment en alguns trams.
Intervencions preferents	Es pot modificar el ferm, d'asfalt.
Intervencions admissibles	Restauració, conservació i consolidació. No s'admet l'eixamplament.
Usos permesos	Xarxa viària
Definició de l'entorn de protecció	
Es delimita com entorn de protecció una franja envoltant el camí amb una amplària de deu metres mesurats a partir dels marges perimetrals amb el concret traçat que figura en la documentació gràfica adjunta.	
Regulació de l'entorn de protecció	
Les intervencions a realitzar a l'entorn de protecció hauran d'integrar-se amb el camí, especialment pel que fa a les textures, colors i materials emprats. En aquest entorn no podran produir-se augments de volum.	

V PATRIMONI ETNOLÒGIC

Camins

CA-17

CAMÍ DE CAS MORO TABAC

Fotografies:



Intersecció amb carretera Ma-3141



Entre Son Gelabert de Baix, Cas Moro Tabac i sa Comuna

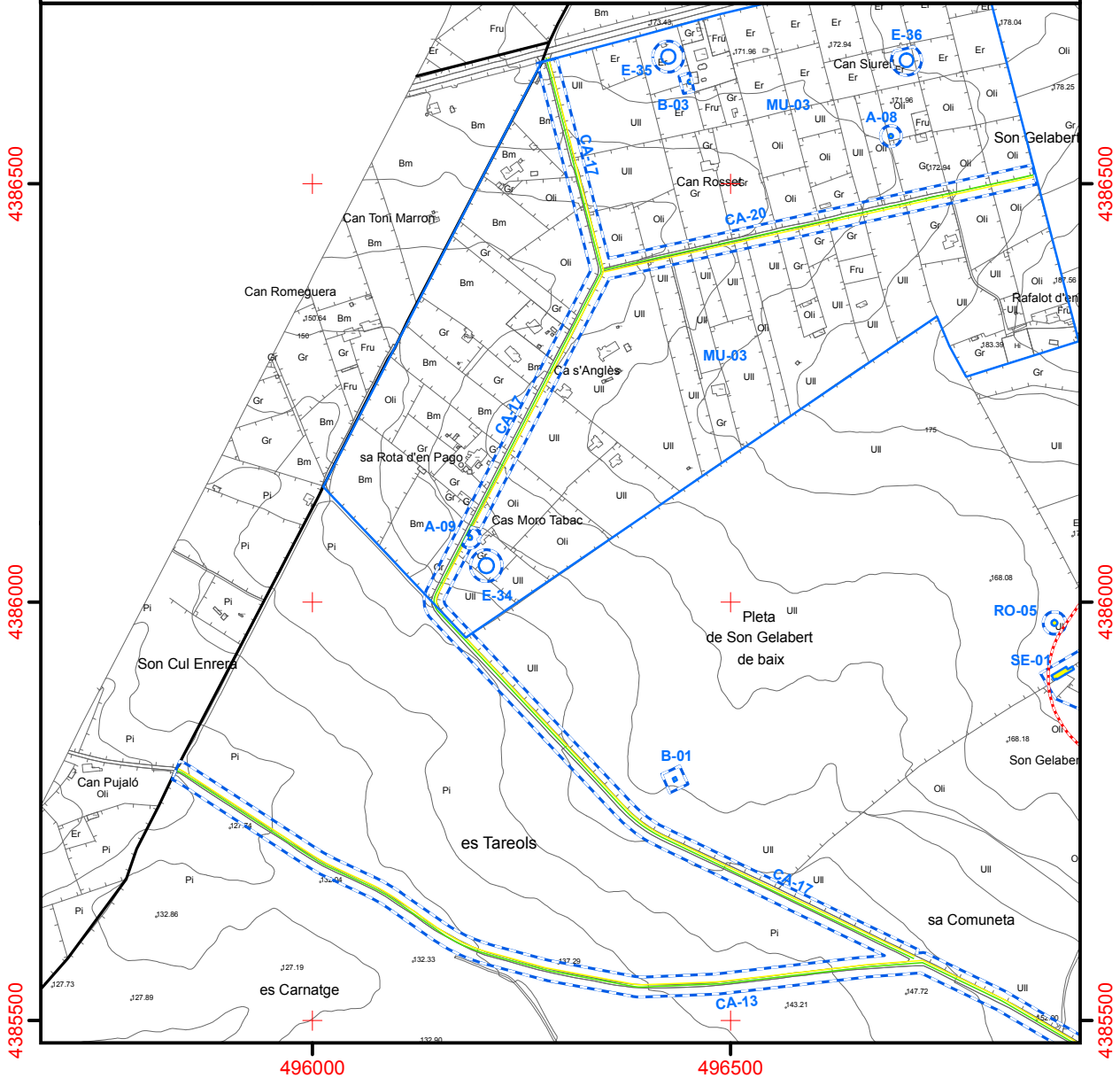
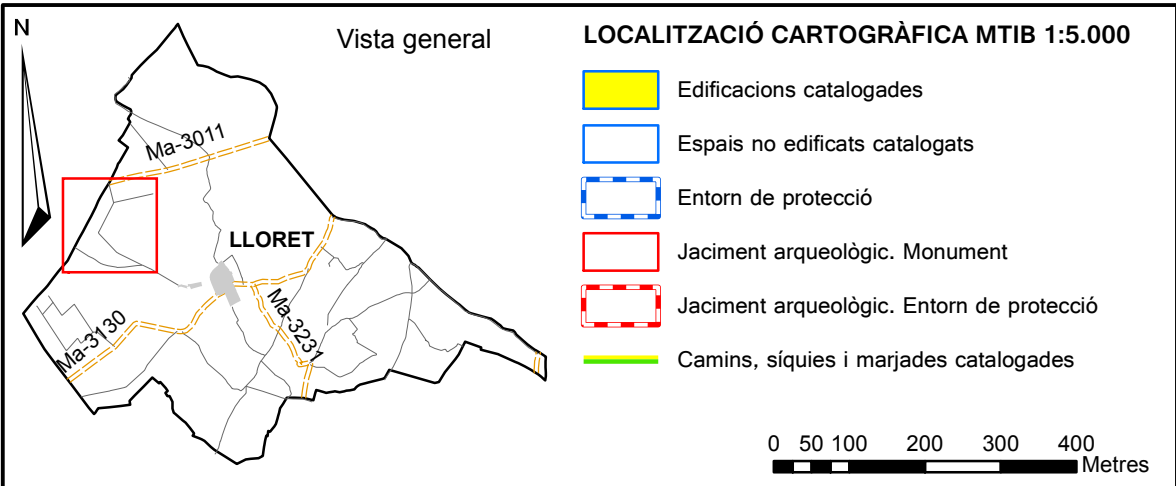


A l'indret des Moro Tabac



V PATRIMONI ETNOLÒGIC
Camins

CA-17



V PATRIMONI ETNOLOGIC		CA-18
Camins		
CAMÍ DE SA FONT		

Identificació de l'element**Tipologia**

Camí

Ús original

Xarxa viària

Ús actual

Xarxa viària

Titularitat

Pública

Autoria

Desconeguda

Cronologia

-

Estil

Arquitectura popular

Bibliografia

RAMIS PUIG-GROS, Andreu (2004) "Els camins del terme municipal de Llorito" a Sobre Onomàstica. Jornades d'Antroponímia i Toponímia (1993-2002). Palma: Universitat de les Illes Balears. Pàg. 285-303.

Referències històriques

La seva situació explica les primitives denominacions del camí, conegut com a camí de les Jonqueres (1650) o camí dels Jonchs (1684), en una clara al·lusió a la vegetació predominant en terrenys baixos, d'aiguamolls o ribes de cursos d'aigua. Els anys 1979 i 1980 es va asfaltar i es va construir una síquia lateral des des Puntarró fins al camí d'Algaida per recollir les aigües d'escorrentia.

Identificació espacial**Localització**

Aquesta via de comunicació uneix el casc urbà de Llorito i l'antic camí de Sineu a Algaida. Es tracta d'un camí asfaltat que discorre longitudinalment, de Nord a Sud, per la part central d'aquesta lleugera conca o depressió delimitada per sa Costa i ses Timbes. El seu traçat coincideix amb el llit natural d'un seregall que té l'origen a Son Gelabert i que després de travessar els comellars d'en Moreu i d'en Miraes arriba a l'indret on el camí s'encaixa en torrentera i pren el nom de torrent de Llorac.

Identificació Cadastral

Polígon 4
Parcel·la -

UTM

X= intersecció carretera
Ma-3130 497917 /
intersecció camí vell
d'Algaida 498347
Y= intersecció carretera
Ma-3130 4385014 /
intersecció camí vell
d'Algaida 4384372
Altitud= intersecció
carretera Ma-3130 160 m
/ intersecció camí vell
d'Algaida 133 m

V PATRIMONI ETNOLOGIC Camins	CA-18
CAMÍ DE SA FONT	

Descripció de l'element

El camí s'inicia al nucli urbà de Llorito i finalitza al camí Vell d'Algaida (CA-12). Es compon dels següents trams:

TRAM 1: camí de carro amb paviment asfàltic de 3 m d'amplària, d'aproximadament 835 m de longitud, parcialment tancat amb parets en alguns trams.

Cartografia on apareix

MORENO Y RAMÍREZ, P. (1858). Plano geométrico del término jurisdiccional de Sineu. Escala 1/5000. Apareix tot el tram.

Estat de conservació de l'element

_Estat de conservació:

Bo

_Intervencions realitzades:

Els anys 1979-80 es va asfaltar, no es destaquen intervencions que puguin fer pensar en canvis substancials respecte al traçat original.

PROTECCIÓ DE L'ELEMENT	
Grau de protecció Integral/parcial/ambiental	Integral
Titularitat	Camí públic
Protecció específica	-
Elements a preservar	El traçat del camí en tot el seu recorregut i tota la seva amplada. Marges i parets de pedra que el defineixen i tanquen lateralment en alguns trams.
Intervencions preferents	Es pot modificar el ferm, d'asfalt.
Intervencions admissibles	Restauració, conservació i consolidació. No s'admet l'eixamplament.
Usos permesos	Xarxa viària
Definició de l'entorn de protecció	
Es delimita com entorn de protecció una franja envoltant el camí amb una amplària de deu metres mesurats a partir dels marges perimetrals amb el concret traçat que figura en la documentació gràfica adjunta.	
Regulació de l'entorn de protecció	
Les intervencions a realitzar a l'entorn de protecció hauran d'integrar-se amb el camí, especialment pel que fa a les textures, colors i materials emprats. En aquest entorn no podran produir-se augments de volum.	

V PATRIMONI ETNOLÒGIC

Camins

CA-18

CAMÍ DE SA FONT

Fotografies:



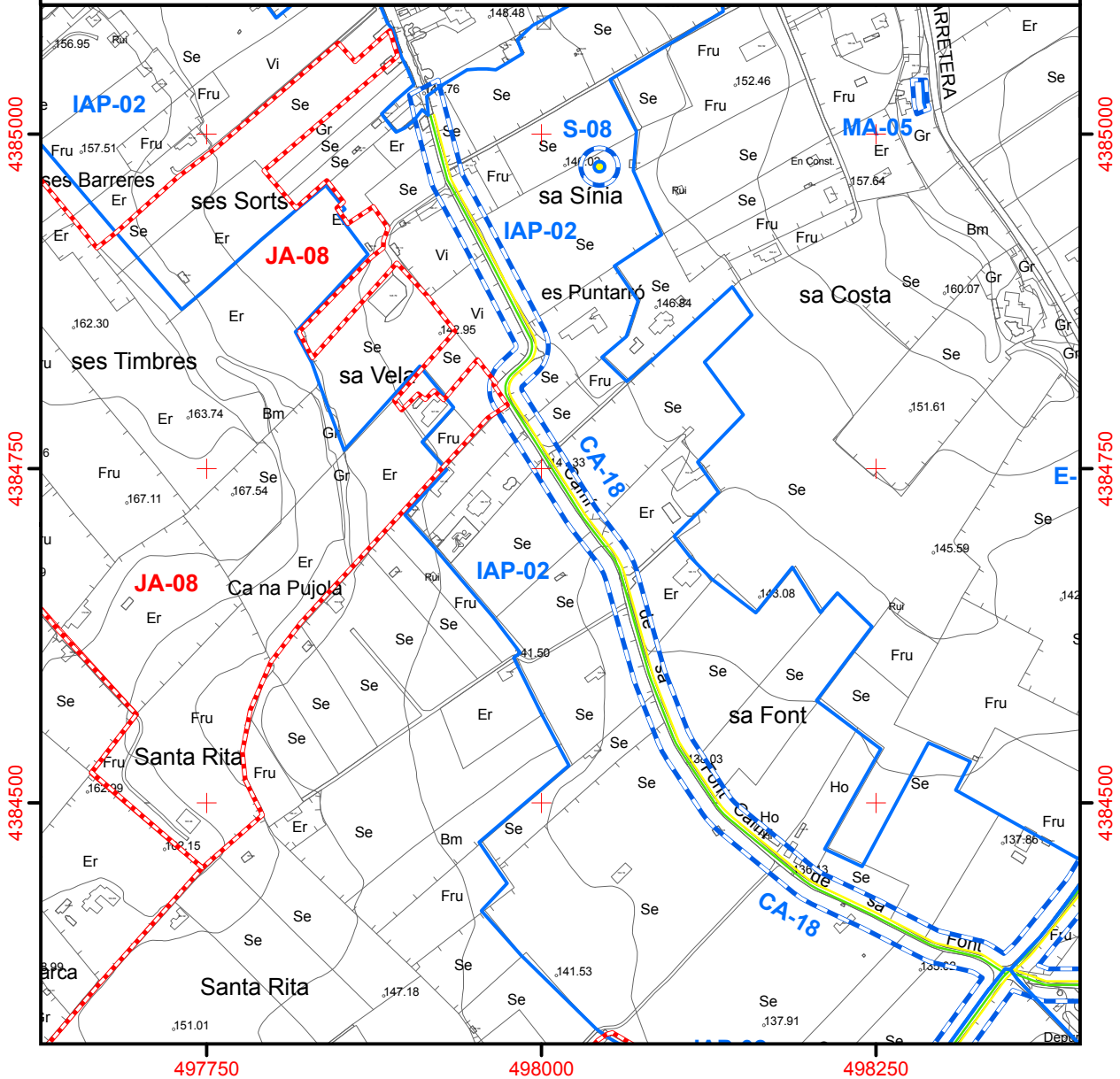
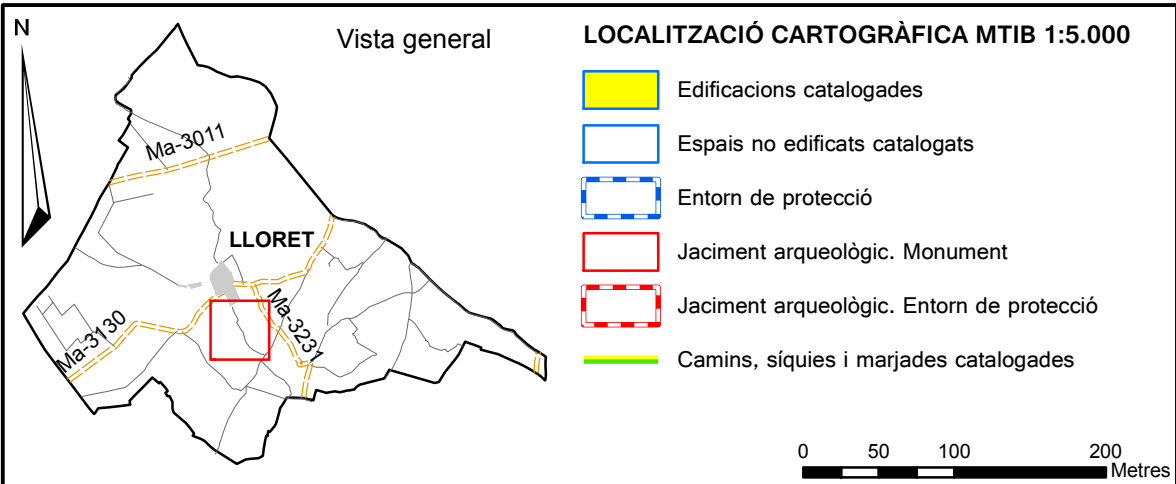
Intersecció amb camí vell d'Algaida



Inici camí de sa Font

V PATRIMONI ETNOLÒGIC
Camins

CA-18



V PATRIMONI ETNOLÒGIC	CA-19
Camins	
CAMÍ DE CAS ALEMANYS I D'ESTABLIDORS DE SA CASA NOVA	

Identificació de l'element

Tipologia
Camí

Identificació espacial**Localització**

Camí asfaltat que parteix, a la part de tramuntana, de la carretera de Sineu a Algaida Ma-3130 i dona pas als establerts de la possessió de sa Casa Nova coneguts com es Camp Roig, cas Alemany i arriba a les rotes de Son Cervera. El seu traçat rectilini, tancat de paret seca, és propi dels camins d'establiment creats a partir de les parcel·lacions dels segles XVIII i XIX. De fet, així es recull a la documentació notarial: Otra pieza de tierra denominada también sa Casa Nova, sita en este término municipal, de cabida aproximada de dos cuarteradas, un cuartón y doce destres [...], lindante por el Norte y Este con camino de establecedores”.

Ús original
Xarxa viària

Ús actual
Xarxa viària

Identificació Cadastral
Polígon 4
Parcel·la -

UTM
X= intersecció carretera
Ma-3130 495306 /
rota de Can Beatet 496359
Y= intersecció carretera
Ma-3130 4385053 /
rota de Can Beatet 4384492
Altitud= intersecció
carretera Ma-3130 141 m
/ rota de Can Beatet 125
m

Titularitat
Pública

Autoria
Desconeguda

Cronologia
-

Estil
Arquitectura popular

Bibliografia

RAMIS PUIG-GROS, Andreu (2004) "Els camins del terme municipal de Llorito" a Sobre Onomàstica. Jornades d'Antroponímia i Toponímia (1993-2002). Palma: Universitat de les Illes Balears. Pàg. 285-303.

Referències històriques

Pel que fa a la denominació d'aquest camí, popularment s'atribueix a l'estada d'un alemany refugiat durant la primera guerra europea que construí la casa coneguda amb aquest nom. De fet, pocs anys abans, era coneguda amb el nom de sa Rota o sa Casa Nova. Tot seguit reproduïm la descripció feta a l'escriptura de manifestació i acceptació d'herència atorgada per Miquel Munar Camps, Isabel Amengual Jaume i Sebastià Horrach Bibiloni el dia 11 d'octubre de 1911 davant el notari de Sineu José de Barcia i Calero: "Pieza de tierra denominada sa Rota y también Sa Casa Nova, sita en este término municipal, de cabida aproximada de dos hectáreas ochenta y cuatro áreas doce centiáreas (cuatro cuarteradas) que se halla dividida en tres cercados, lindante por el Norte con tierras de Gabriel Jaume, por Este con el monte comunal de Llorito, por el Sur con tierras de Margarita Soler y por el Oeste con camino de establecedores. Se halla tenuta en alodio de D. Antonio-María Vives y afecta á la prestación de un censo de diez pesetas pagadero a dicho Sr. Vives, ignorándose el día de su vencimiento y el fuero de su redención. Su valor se fija en novecientas cincuenta pesetas”.

V PATRIMONI ETNOLOGIC	CA-19
Camins	
CAMÍ DE CAS ALEMANYS I D'ESTABLIDORS DE SA CASA NOVA	

Descripció de l'element

El camí s'inicia a la carretera de Sineu a Algaida Ma-3130 i finalitza a prop de la partió amb els termes d'Algaida i Sencelles. Es compon dels següents trams:

TRAM 1: camí de carro amb paviment asfàltic de 4 m d'amplària, d'aproximadament 1.604 m de longitud, tancat a ambdós costats de paret seca.

Cartografia on apareix

MORENO Y RAMÍREZ, P. (1858). Plano geométrico del término jurisdiccional de Sineu. Escala 1/5000. Apareixen tots el trams.

Estat de conservació de l'element

_Estat de conservació:

Bo

_Intervencions realitzades:

S'han refet alguns dels trams de paret seca que limiten el camí.

PROTECCIÓ DE L'ELEMENT	
Grau de protecció Integral/parcial/ambiental	Integral
Titularitat	Camí públic
Protecció específica	-
Elements a preservar	El traçat del camí en tot el seu recorregut i tota la seva amplada. Marges i parets de pedra que el defineixen i tanquen lateralment en alguns trams.
Intervencions preferents	Reparar els esbaldrecs dels marges que limiten el camí. Es pot modificar el ferm, d'asfalt.
Intervencions admissibles	Restauració, conservació i consolidació. No s'admet l'eixamplament.
Usos permesos	Xarxa viària
Definició de l'entorn de protecció	
Es delimita com entorn de protecció una franja envoltant el camí amb una amplària de deu metres mesurats a partir dels marges perimetrals amb el concret traçat que figura en la documentació gràfica adjunta.	
Regulació de l'entorn de protecció	
Les intervencions a realitzar a l'entorn de protecció hauran d'integrar-se amb el camí, especialment pel que fa a les textures, colors i materials emprats. En aquest entorn no podran produir-se augments de volum.	

V PATRIMONI ETNOLÒGIC

Camins

CA-19

CAMÍ DE CAS ALEMANYS I D'ESTABLIDORS DE SA CASA NOVA

Fotografies:



Intersecció amb Ma-3130



Entre sa Rota de Can Blanc i la de Can Roca

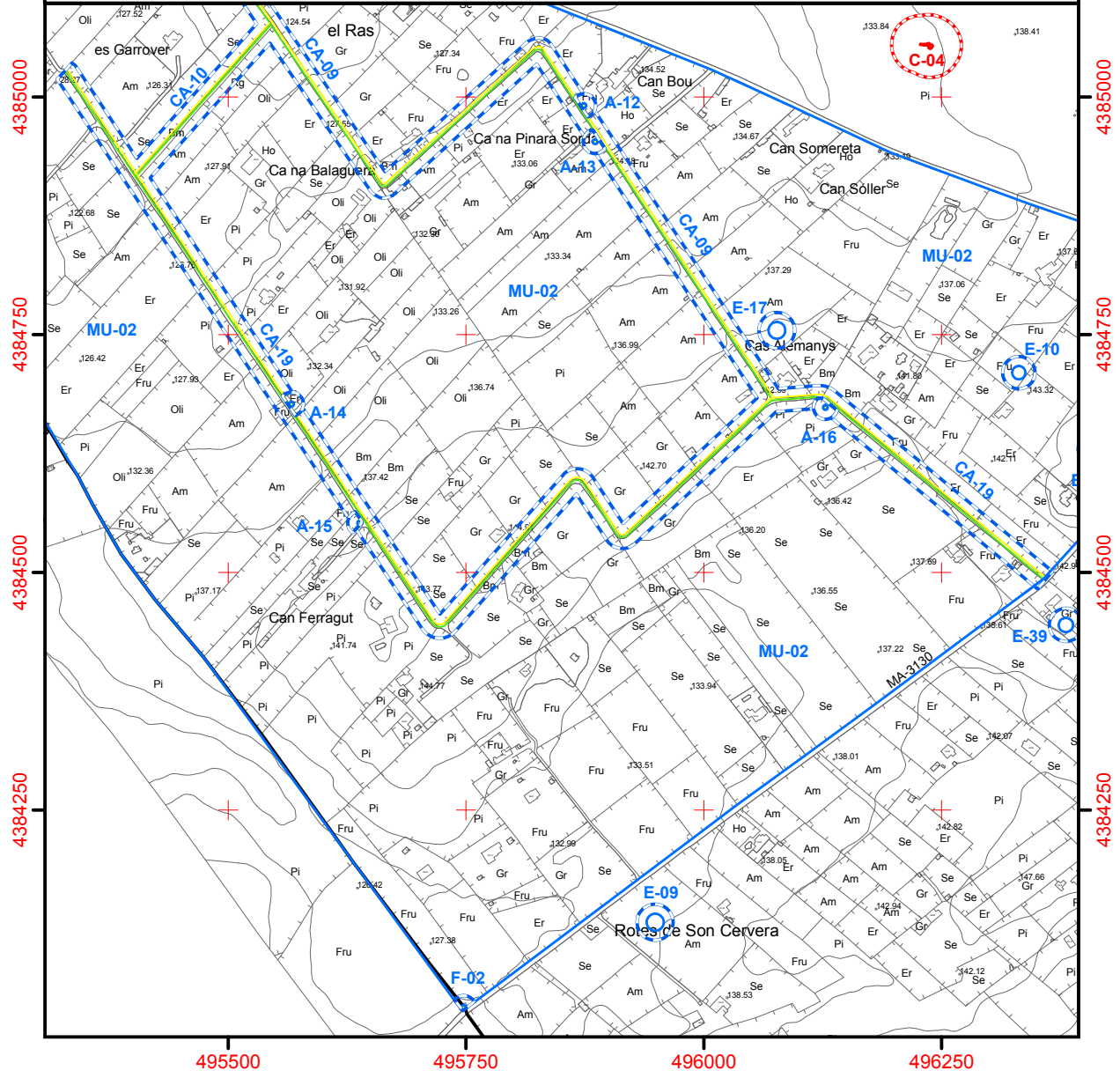
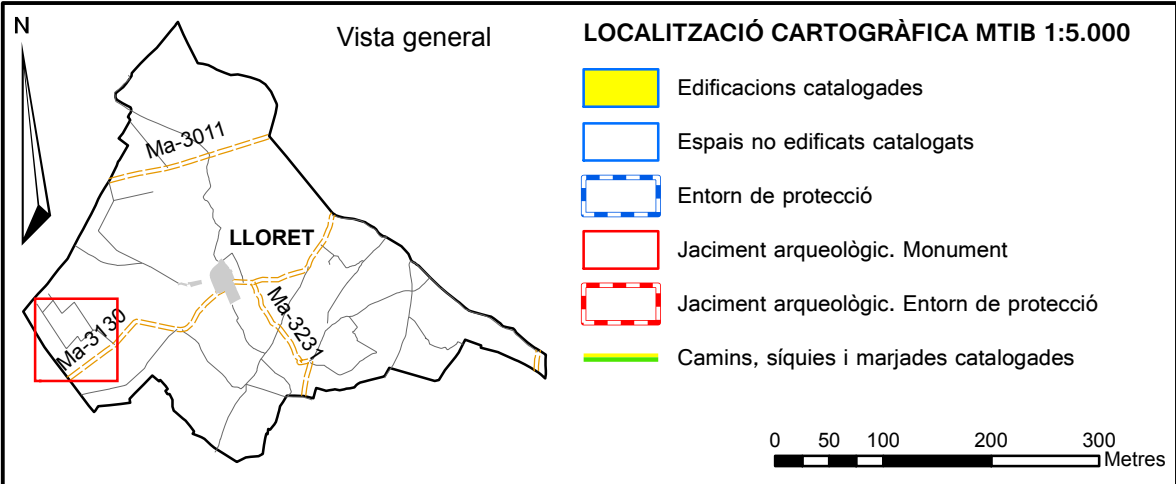


Tram final, entre les Rotes de Can Beatet del Ras i Can Beatet



V PATRIMONI ETNOLÒGIC
Camins

CA-19



V PATRIMONI ETNOLOGIC		CA-20
Camins		
CAMÍ D'ESTABLIDORS DE SON GELABERT		

Identificació de l'element**Tipologia**

Camí

Ús original

Xarxa viària

Ús actual

Xarxa viària

Identificació espacial**Localització**

Camí de carro, tancat de paret que s'estén des del camí de cas Moro Tabac fins a Son Gelabert d'Alt en direcció llevant-ponent.

Identificació Cadastral

Polígon 4
Parcel·la -

UTM

X= intersecció camí de Cas Moro Tabac 496348 / Son Gelabert d'Alt 496863
Y= intersecció camí de Cas Moro Tabac 4386397 / Son Gelabert d'Alt 4386511
Altitud= intersecció camí de Cas Moro Tabac 159 m / Son Gelabert d'Alt 179 m

Titularitat

Privada

Autoria

Desconeguda

Cronologia

-

Estil

Arquitectura popular

Bibliografia

RAMIS PUIG-GROS, Andreu (2004) "Els camins del terme municipal de Llorito" a Sobre Onomàstica. Jornades d'Antroponímia i Toponímia (1993-2002). Palma: Universitat de les Illes Balears. Pàg. 285-303.

Referències històriques

La seva construcció està vinculada als establiments de l'esmentada possessió. Aquest camí apareix referenciat de forma precisa a les escriptures de les propietats confrontants «Una suerte de tierra labrantia secana [...] Confina al Sur con camino de rueda de establecedores....» (1883).

V PATRIMONI ETNOLÒGIC	CA-20
Camins	
CAMÍ D'ESTABLIDORS DE SON GELABERT	

Descripció de l'element

El camí s'inicia al camí de Cas Moro Tabac (CA-17). Es compona dels següents trams:

TRAM 1: camí de carro amb paviment asfàltic de 3 m d'amplària, d'aproximadament 527 m de longitud, tancat a ambdós costats de paret seca.

Cartografia on apareix

MORENO Y RAMÍREZ, P. (1858). Plano geométrico del término jurisdiccional de Sineu. Escala 1/5000. Apareixen tots el trams.

Estat de conservació de l'element

_Estat de conservació:

Bo

_Intervencions realitzades:

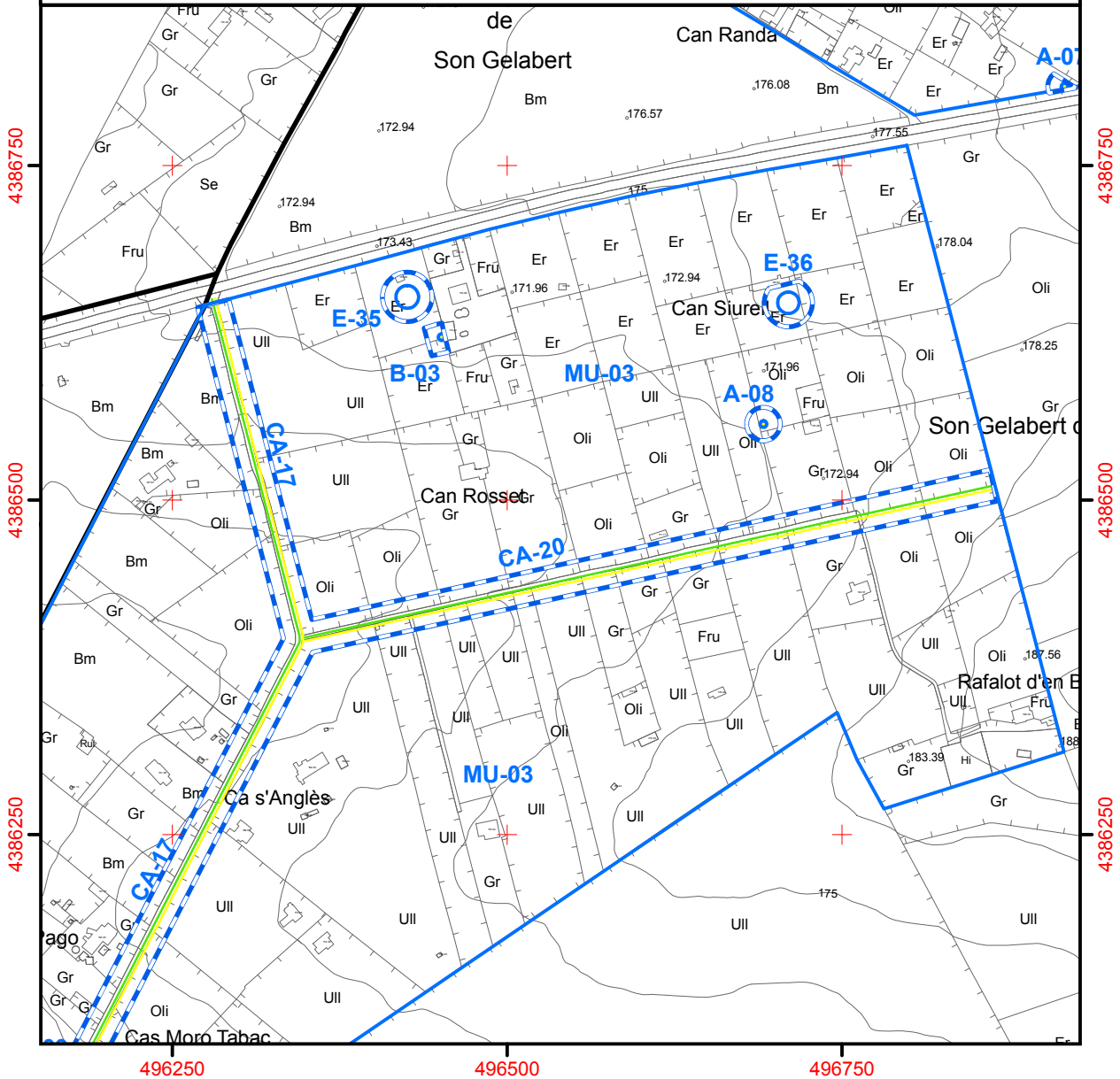
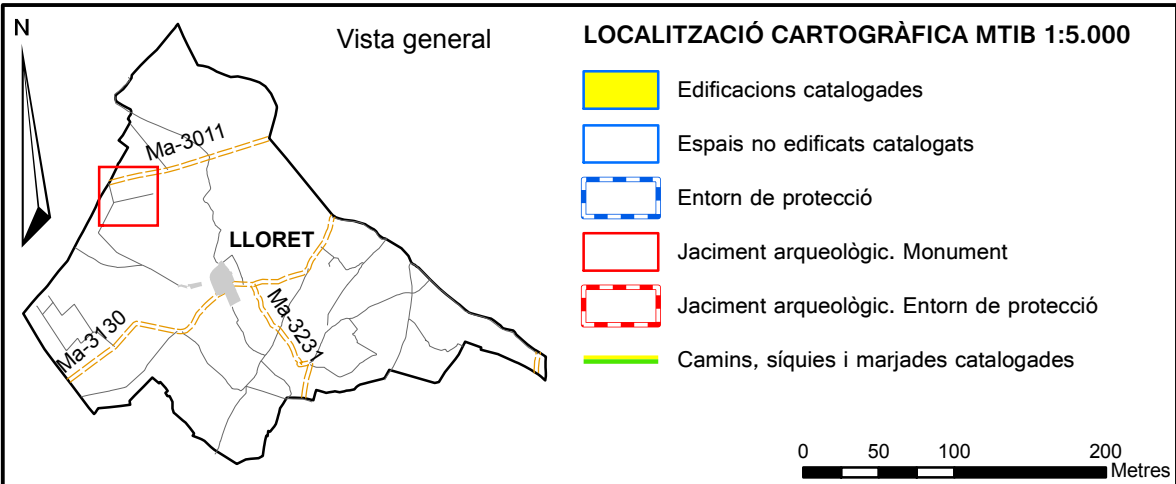
No es destaquen intervencions que puguin fer pensar en canvis substancials respecte al traçat original.

PROTECCIÓ DE L'ELEMENT	
Grau de protecció Integral/parcial/ambiental	Integral
Titularitat	Camí privat
Protecció específica	-
Elements a preservar	El traçat del camí en tot el seu recorregut i tota la seva amplada. Marges i parets de pedra que el defineixen i tanquen lateralment en alguns trams.
Intervencions preferents	Manteniment i conservació. Es pot modificar el ferm, d'asfalt.
Intervencions admissibles	Restauració, conservació i consolidació. No s'admet l'eixamplament.
Usos permesos	Xarxa viària
Definició de l'entorn de protecció	
Es delimita com entorn de protecció una franja envoltant el camí amb una amplària de deu metres mesurats a partir dels marges perimetrals amb el concret traçat que figura en la documentació gràfica adjunta.	
Regulació de l'entorn de protecció	
Les intervencions a realitzar a l'entorn de protecció hauran d'integrar-se amb el camí, especialment pel que fa a les textures, colors i materials emprats. En aquest entorn no podran produir-se augments de volum.	

Fotografies:

V PATRIMONI ETNOLÒGIC
Camins

CA-20



V PATRIMONI ETNO LòGIC	CA-21
Camins	
CAMÍ DES RAFALET	

Identificació de l'element**Tipologia**

Camí

Ús original

Xarxa viària

Ús actual

Xarxa viària

Identificació espacial**Localització**

Conegut també com a camí de Costitx. Camí de carro que, en direcció nord-sud, va des de la carretera Vella de Sineu Ma-3011 al terme de Costitx, on enllaça amb el camí vell de Lloret a Inca.

Identificació Cadastral

Polígon 5
Parcel·la -

UTM

X= intersecció carretera
Ma-3141 497061 /
TM de Costitx 496566
Y= intersecció carretera
Ma-3141 4386834 /
TM de Costitx 4387441
Altitud= intersecció
carretera Ma-3141 182 m
/ TM de Costitx 174 m

Titularitat

Pública

Autoria

Desconeguda

Cronologia

-

Estil

Arquitectura popular

Bibliografia

RAMIS PUIG-GROS, Andreu (2004) "Els camins del terme municipal de Llorito" a Sobre Onomàstica. Jornades d'Antroponímia i Toponímia (1993-2002). Palma: Universitat de les Illes Balears. Pàg. 285-303.

Referències històriques

-

V PATRIMONI ETNOLÒGIC	CA-21
Camins	
CAMÍ DES RAFALET	

Descripció de l'element

El camí s'inicia a la carretera de Palma a Sineu Ma-3011 i finalitza a la partió amb el terme de Costitx. Es compon dels següents trams:

TRAM 1: camí de carro amb paviment asfàltic de 3 m d'amplària, d'aproximadament 782 m de longitud, tancat a ambdós costats de paret seca.

Cartografia on apareix

MORENO Y RAMÍREZ, P. (1858). Plano geométrico del término jurisdiccional de Sineu. Escala 1/5000. Apareix tot el tram.

Estat de conservació de l'element

_Estat de conservació:

Bo

_Intervencions realitzades:

No es destaquen intervencions que puguin fer pensar en canvis substancials respecte al traçat original.

PROTECCIÓ DE L'ELEMENT	
Grau de protecció Integral/parcial/ambiental	Integral
Titularitat	Camí públic
Protecció específica	-
Elements a preservar	El traçat del camí en tot el seu recorregut i tota la seva amplada. Marges i parets de pedra que el defineixen i tanquen lateralment en alguns trams.
Intervencions preferents	Manteniment i conservació. Es pot modificar el ferm, d'asfalt.
Intervencions admissibles	Restauració, conservació i consolidació. No s'admet l'eixamplament.
Usos permesos	Xarxa viària
Definició de l'entorn de protecció	
Es delimita com entorn de protecció una franja envoltant el camí amb una amplària de deu metres mesurats a partir dels marges perimetrals amb el concret traçat que figura en la documentació gràfica adjunta.	
Regulació de l'entorn de protecció	
Les intervencions a realitzar a l'entorn de protecció hauran d'integrar-se amb el camí, especialment pel que fa a les textures, colors i materials emprats. En aquest entorn no podran produir-se augments de volum.	

V PATRIMONI ETNO LòGIC

Camins

CA-21

CAMÍ DES RAFALET

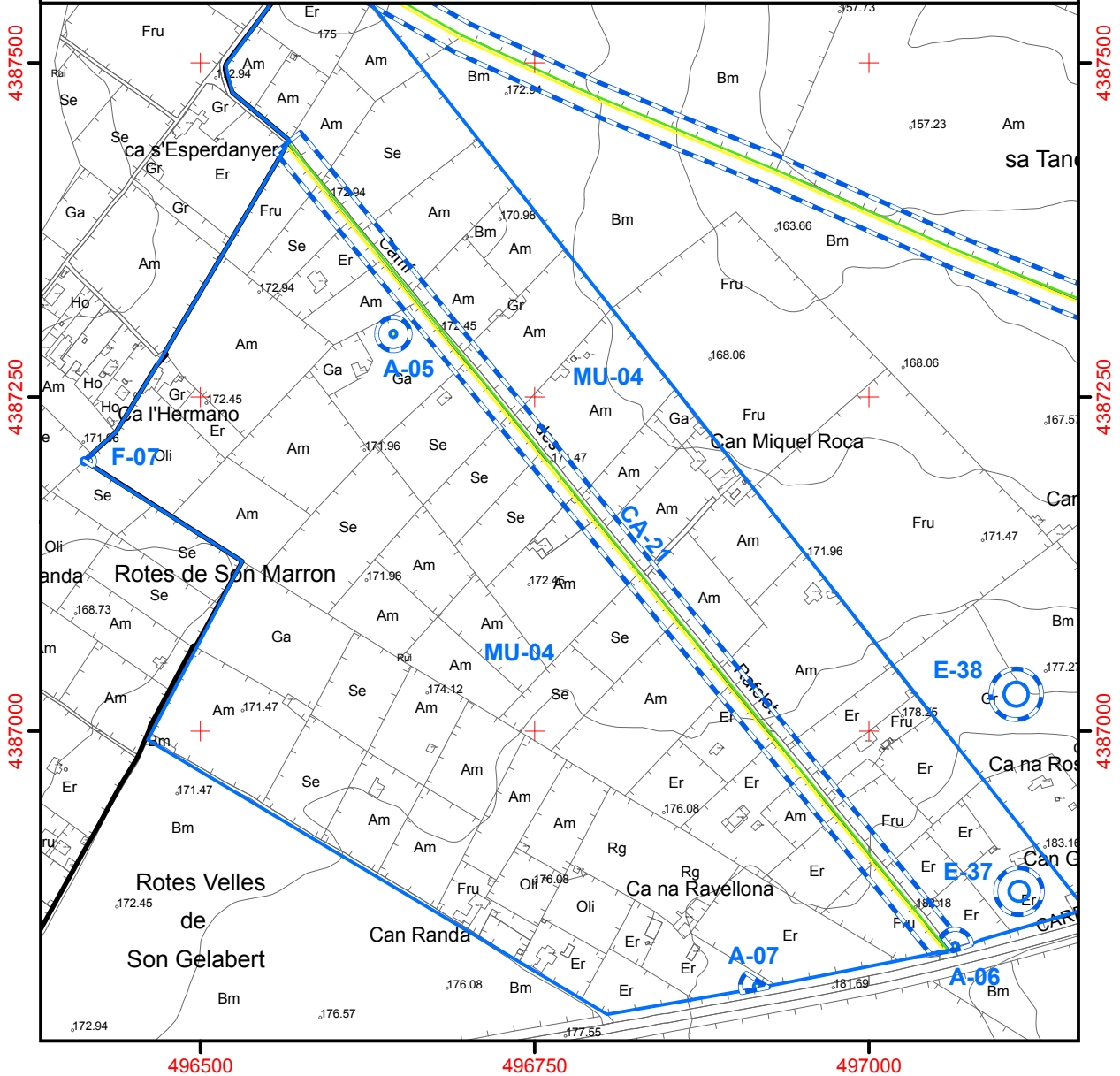
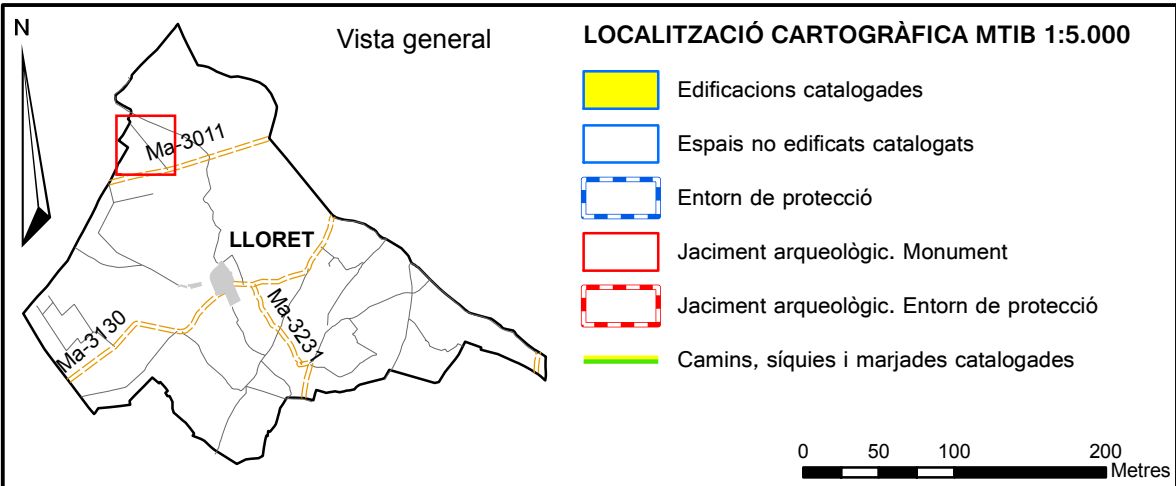
Fotografies:



Intersecció Ma-3141

V PATRIMONI ETNOLÒGIC
Camins

CA-21



V PATRIMONI ETNOLOGIC		CA-22
Camins		
CAMÍ VELL DE SANTA MARGALIDA		

Identificació de l'element**Tipologia**

Camí

Ús original

Xarxa viària

Ús actual

Xarxa viària

Identificació espacial**Localització**

-

Identificació Cadastral

Polígon 2

Parcel·la -

UTM

X= TM de Sineu 499953

/ intersecció camí vell
d'Ariany 499172Y= TM de Sineu 4385915 /
intersecció camí vell d'Ariany
4384774Altitud= TM de Sineu 115 m /
intersecció camí vell d'Ariany
133 m**Titularitat**

Pública

Autoria

Desconeguda

Cronologia

-

Estil

Arquitectura popular

Bibliografia

RAMIS PUIG-GROS, Andreu (2004) "Els camins del terme municipal de Llorito" a Sobre Onomàstica. Jornades d'Antroponímia i Toponímia (1993-2002). Palma: Universitat de les Illes Balears. Pàg. 285-303.

Referències històriques

Apareix documentat també com a Camí de Sineu a Montuïri (segle XVI).

V PATRIMONI ETNOLÒGIC Camins	CA-22
CAMÍ VELL DE SANTA MARGALIDA	

Descripció de l'element

Camí que unia les viles de Santa Margalida i Montuiri. El camí s'inicia al camí de Paixerí i creua el camí de Son Real d'Alt (CA-02) i el camí de Son Fangos (CA-03). Finalitza a la partió amb el terme de Sineu. Es compon dels següents trams:

TRAM 1: camí de carro amb paviment asfàltic de 3 m d'amplària, d'aproximadament 1.413 m de longitud, tancat a ambdós costats de paret seca o marges.

Cartografia on apareix

MORENO Y RAMÍREZ, P. (1858). Plano geométrico del término jurisdiccional de Sineu. Escala 1/5000. Apareix tot el tram.

Estat de conservació de l'element

_Estat de conservació:

Regular. Els marges presenten esboldrecs.

_Intervencions realitzades:

No es destaquen intervencions que puguin fer pensar en canvis substancials respecte al traçat original.

PROTECCIÓ DE L'ELEMENT	
Grau de protecció Integral/parcial/ambiental	Integral
Titularitat	Camí públic
Protecció específica	-
Elements a preservar	El traçat del camí en tot el seu recorregut i tota la seva amplada. Marges i parets de pedra que el defineixen i tanquen lateralment en alguns trams.
Intervencions preferents	Reparar els esboldrecs dels marges laterals. Manteniment i conservació. Es pot modificar el ferm, d'asfalt.
Intervencions admissibles	Restauració, conservació i consolidació. No s'admet l'eixamplament.
Usos permesos	Xarxa viària
Definició de l'entorn de protecció	
Es delimita com entorn de protecció una franja envoltant el camí amb una amplària de deu metres mesurats a partir dels marges perimetrals amb el concret traçat que figura en la documentació gràfica adjunta.	
Regulació de l'entorn de protecció	
Les intervencions a realitzar a l'entorn de protecció hauran d'integrar-se amb el camí, especialment pel que fa a les textures, colors i materials emprats. En aquest entorn no podran produir-se augments de volum.	

V PATRIMONI ETNOLÒGIC

Camins

CA-22

CAMÍ VELL DE SANTA MARGALIDA

Fotografies:



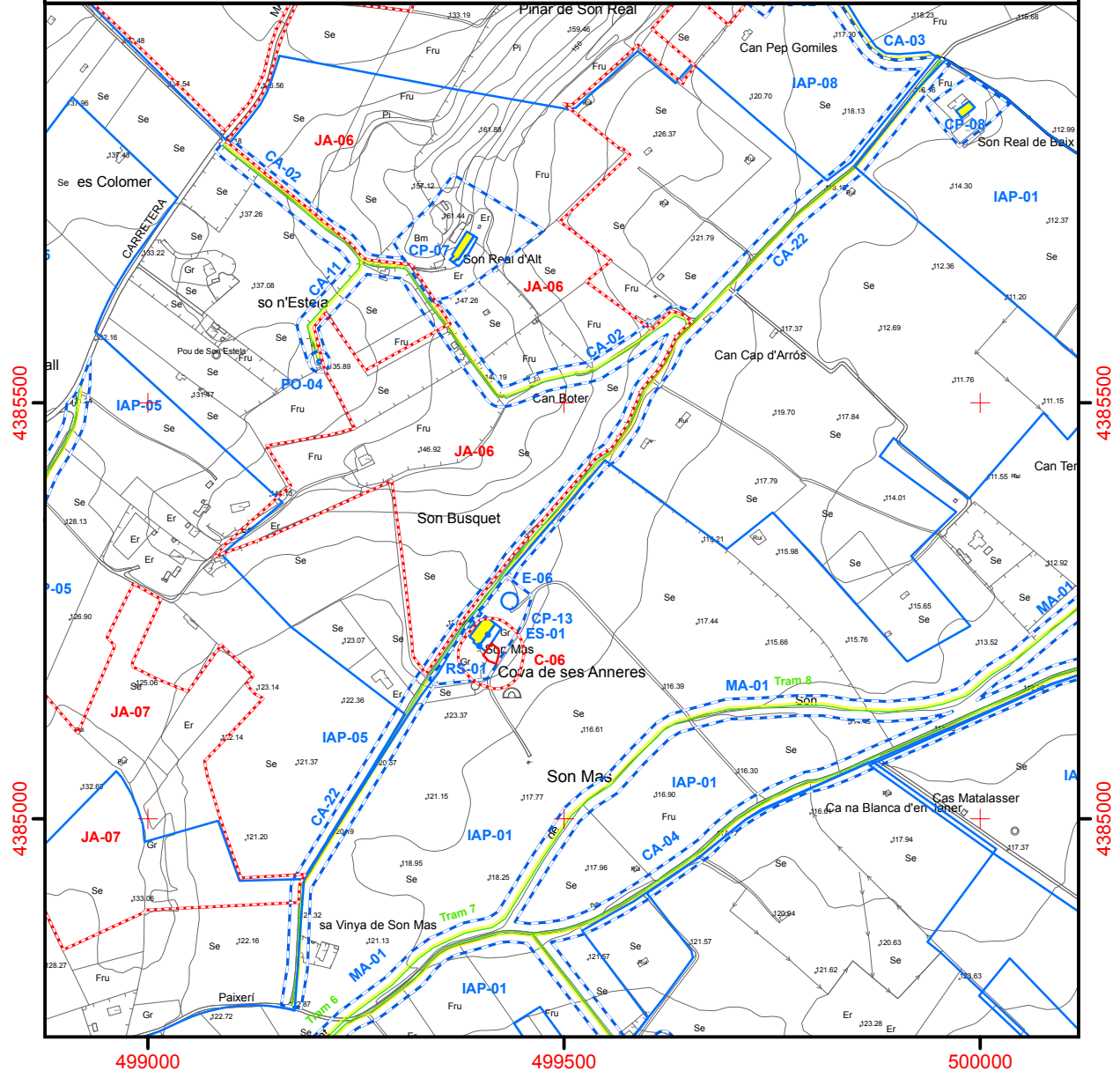
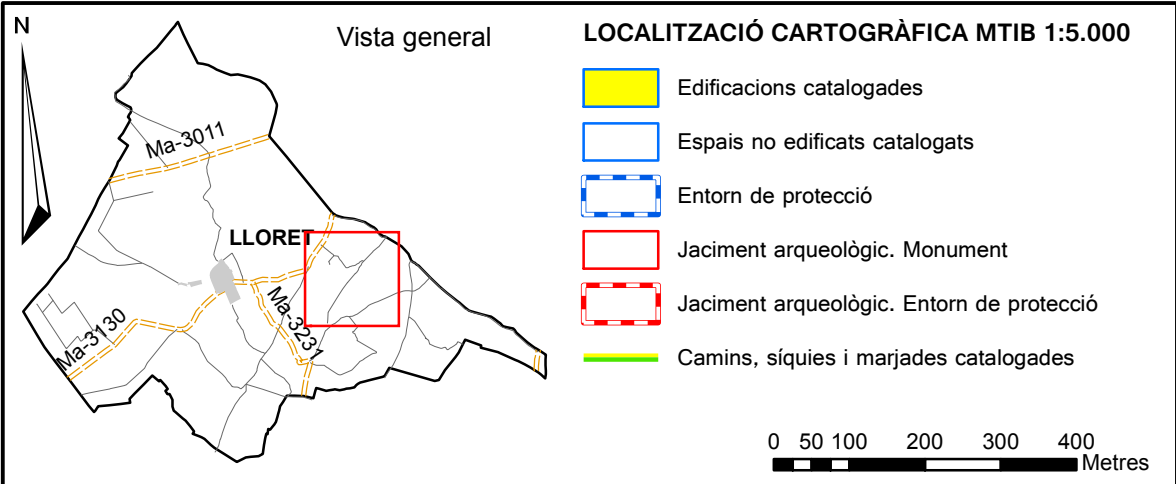
Intersecció amb camí vell d'Ariany



Intersecció amb el camí vell de Sineu a Sant Joan

V PATRIMONI ETNOLÒGIC
Camins

CA-22



V PATRIMONI ETNOLOGIC Camins	CA-23
CAMÍ DE CAN RIERA - SON NIELL	

Identificació de l'element

Tipologia
Camí

Ús original
Xarxa viària

Ús actual
Xarxa viària

Titularitat
Pública

Autoria
Desconeguda

Cronologia
-

Estil
Arquitectura popular

Bibliografia

RAMIS PUIG-GROS, Andreu (2004) "Els camins del terme municipal de Llorito" a Sobre Onomàstica. Jornades d'Antroponímia i Toponímia (1993-2002). Palma: Universitat de les Illes Balears. Pàg. 285-303.

Referències històriques

-

Identificació espacial**Localització**

Conegut també com a camí de sa Rota d'en Palerm. Camí asfaltat que condueix del camí vell de Montuiri fins a les cases de les possessions de sa Rota, de can Riera i de Son Niell i va a ses Algorfes de Sant Joan. Durant la dècada dels anys 90 es construí una sèquia de drenatge de formigó que devalla des de les cases fins al camí de Montuiri.

Dins el terme de Sant Joan té continuïtat com a camí de ses Algorfes fins a la carretera de Sineu a Sant Joan.

Identificació Cadastral

Polígon 2
Parcel·la -

UTM

X= intersecció camí de ses Algorfes de Sant Joan 500250 / intersecció camí vell d'Ariany 500964
Y= intersecció camí de ses Algorfes de Sant Joan 4384856 / intersecció camí vell d'Ariany 4384497
Altitud= intersecció camí de ses Algorfes de Sant Joan 172 m / intersecció camí vell d'Ariany 113 m

V PATRIMONI ETNOLOGIC	CA-23
Camins	
CAMÍ DE CAN RIERA - SON NIELL	

Descripció de l'element

El camí s'inicia al camí Vell de Montuiri (CA-05) i finalitza a la partió amb el terme de Sant Joan. Es compon dels següents trams:

TRAM 1: camí de carro amb paviment asfàltic de 3 m d'amplària, d'aproximadament 358 m de longitud, tancat parcialment a ambdós costats de paret seca, arriba fins a les cases de Can Riera. Al costat una sèquia de drenatge formigonada. El ferm és d'asfalt.

TRAM 2: camí de carro de 3 m d'amplària, d'aproximadament 622 m de longitud, passa per Son Niell i va fins al camí de ses Algorfes de Sant Joan. Un tram va paral·lel a la sèquia de drenatge de sa Font d'en Pere. El ferm és de terra.

Cartografia on apareix

MORENO Y RAMÍREZ, P. (1858). Plano geométrico del término jurisdiccional de Sineu. Escala 1/5000. Apareixen tots els trams.

Estat de conservació de l'element

_Estat de conservació:

El primer tram bo, el segon tram roman tancat al pas de gent i vehicles.

_Intervencions realitzades:

No es destaquen intervencions que puguin fer pensar en canvis substancials respecte al traçat original. S'han instal·lat barreres a l'inici i al final del tram 2.

PROTECCIÓ DE L'ELEMENT	
Grau de protecció Integral/parcial/ambiental	Integral
Titularitat	Camí públic
Protecció específica	-
Elements a preservar	El traçat del camí en tot el seu recorregut i tota la seva amplada. Marges i parets de pedra que el defineixen i tanquen lateralment en alguns trams.
Intervencions preferents	Eliminar les barreres que impedeixen el pas pel tram 2. Manteniment i conservació. Es pot modificar el ferm del tram 1, d'asfalt. No es pot modificar el ferm del tram 2, de terra.
Intervencions admissibles	Restauració, conservació i consolidació. No s'admet l'eixamplament.
Usos permesos	Xarxa viària
Definició de l'entorn de protecció	
Es delimita com entorn de protecció una franja envoltant el camí amb una amplària de deu metres mesurats a partir dels marges perimetrals amb el concret traçat que figura en la documentació gràfica adjunta.	
Regulació de l'entorn de protecció	
Les intervencions a realitzar a l'entorn de protecció hauran d'integrar-se amb el camí, especialment pel que fa a les textures, colors i materials emprats. En aquest entorn no podran produir-se augments de volum.	

V PATRIMONI ETNOLÒGIC

Camins

CA-23

CAMÍ DE CAN RIERA - SON NIELL

Fotografies:



Enllaç amb el camí de ses Algorfes de Sant Joan



Ponterró del camí de Son Niell



Camí de Son Niell



Camí de sa Rota d'en Palerm



Camí de sa Rota d'en Palerm



Camí de sa Rota d'en Palerm

Fotografies 2018:



Barrera a l'inici del tram 2

V PATRIMONI ETNOLÒGIC
Camins

CA-23

