











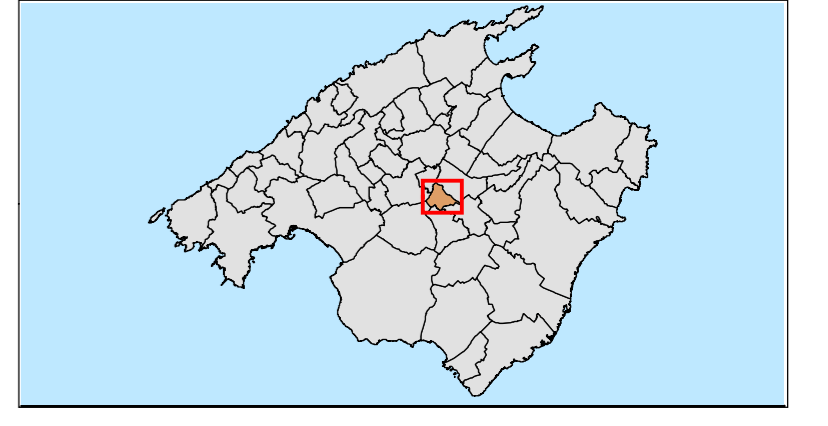


-  Límit del sòl urbà
-  AANP
-  ANEI d'alt nivell de protecció
-  SRG
-  Sòl rústic general
-  SRG-Forestal
-  AT Harmonització
-  Àrea de transició d'harmonització
-  AT Creixement
-  Àrea de transició de creixement
-  Àrees de desenvolupament:
-  Sòl Urbà i Urbanitzable

INF-SR01 **AVANÇ DEL PLA GENERAL**
TERME MUNICIPAL DE
LLORÉ DE VISTALEGRE

Àrees de desenvolupament
i categories de sòl rústic

Escala: 1:11.000 Novembre 2020



Sistema de referència ETRS 89 fus 31N

 **AJUNTAMENT DE**
LLORÉ DE VISTALEGRE

 **Departament de Territori**
Consell de Mallorca
Servei de Planejament

La cap de Servei L'Arquitecta