





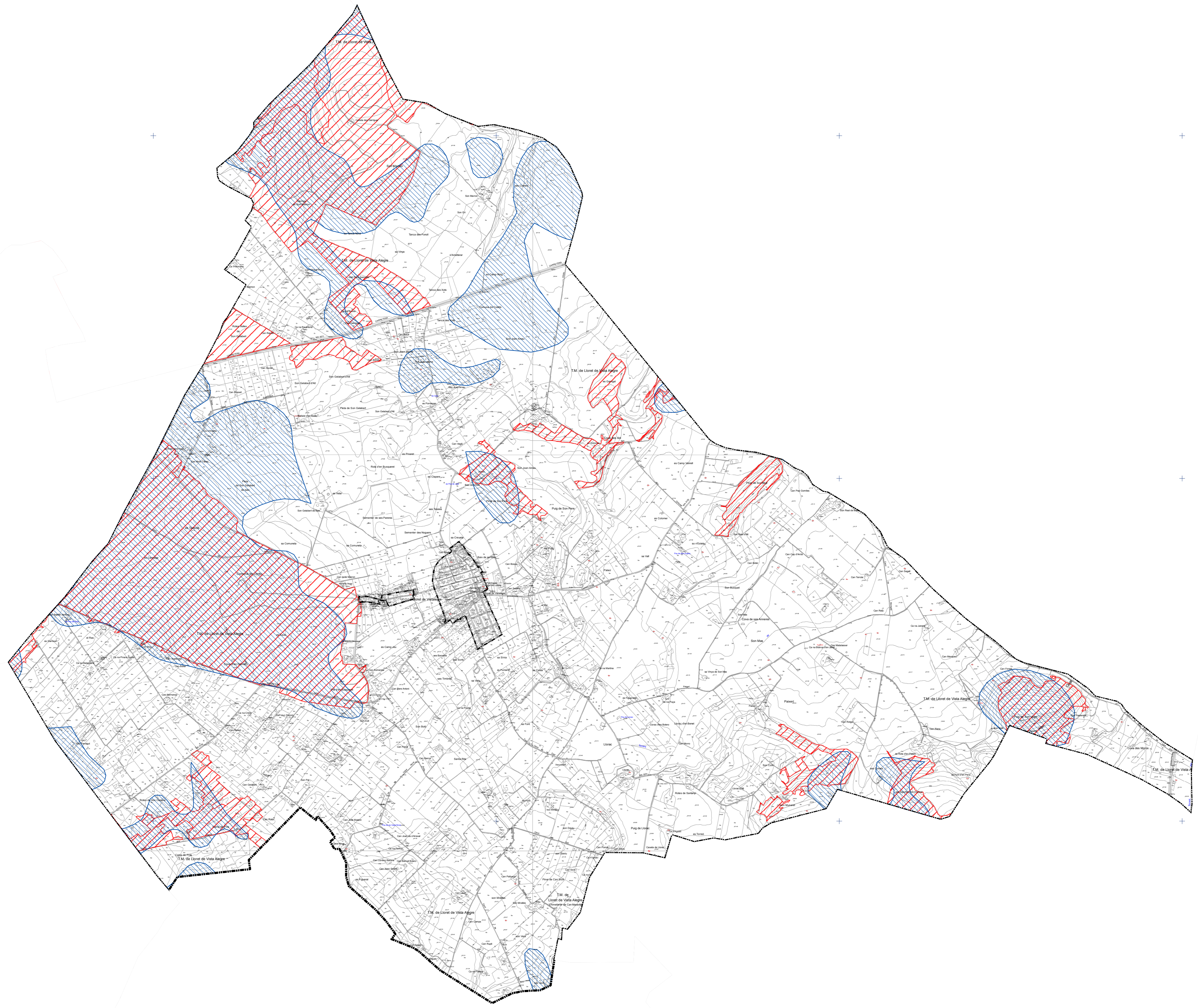
496000 498000 500000 502000



Metres  
0 250 500

-  Límit del terme municipal
-  Límit del sòl urbà
-  APR Incendis
-  ZAR Zona Alt Risc Incendi

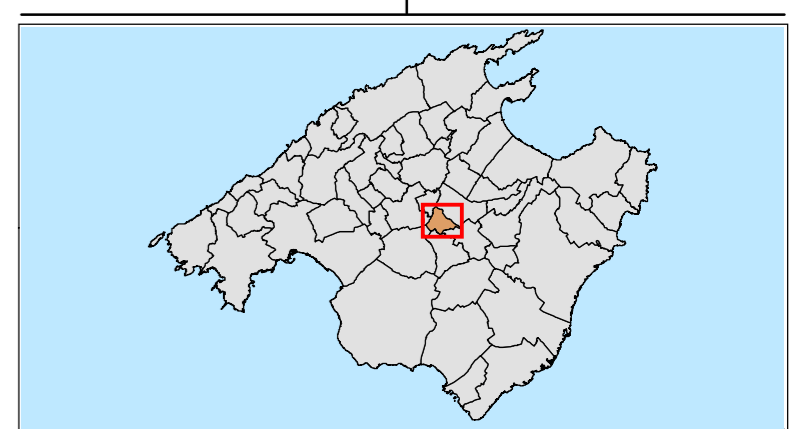
D'acord amb l'article 21.4 de la Llei 6/1999, de 3 d'abril, de les Directrius d'Ordenació Territorial de les Illes Balears i de mesures tributàries, la determinació de les ZAR delimita en cada moment les àrees de prevenció de risc que preveu la regulació territorial i urbanística.



**INF-SR03** **AVANÇ DEL PLA GENERAL**  
**TERME MUNICIPAL DE**  
**LLORET DE VISTALEGRE**

APR Incendis  
Zones d'alt risc d'incendis

Escala: 1:11.000      Novembre 2020



Sistema de referència ETRS 89 fus 31N



**AJUNTAMENT DE**  
**LLORET DE VISTALEGRE**

Departament de Territori  
Consell de Mallorca  
Servei de Planejament

La cap de Servei      L'Arquitecta

496000 498000 500000 502000