

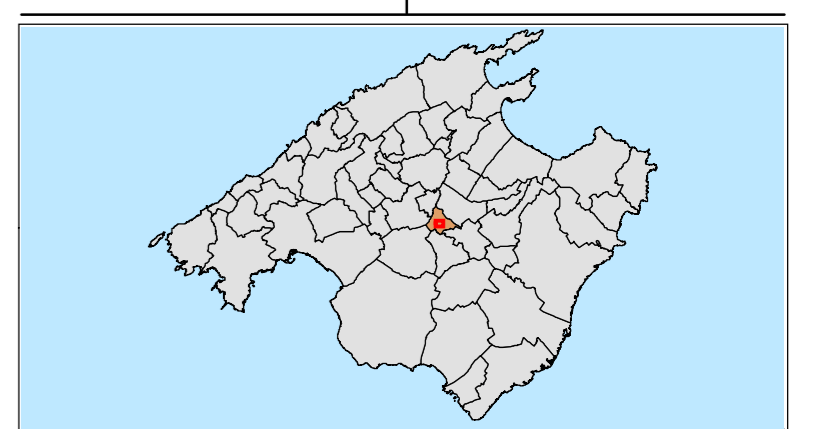


-  Límit del sòl urbà
-  Sòl urbà sense urbanització consolidada

INF-SU01 AVANÇ DEL PLA GENERAL
TERME MUNICIPAL DE
LLORET DE VISTALEGRE

Sòl urbà sense urbanització consolidada

Escala: 1:2.000 Novembre 2020



Sistema de referència ETRS 89 fus 31N

 **AJUNTAMENT DE
LLORET DE VISTALEGRE**

Departament de Territori
Consell de Mallorca
Servei de Planejament

La cap de Servei L'Arquitecta