



LLORET DE VISTALEGRE AVANÇ DEL PLA GENERAL

1. MEMÒRIA de L'AVANÇ DEL PLA GENERAL DE LLORET DE VISTALEGRE

01. Objecte i criteris generals
02. Full de ruta
03. Documentació de l'avanç
04. Normativa d'aplicació
05. Planejament vigent
06. Anàlisi previ
07. Accions, alternatives i proposta

ANNEX 0 - Cartografia de l'anàlisi previ punt 6 de la memòria

ANNEX I - Programa de participació ciutadana

ANNEX II - Catàleg d'elements i espais protegits

2. PLANOLS

Plànols informació i proposta

3. ESTUDI PRELIMINAR AMBIENTAL

Equip redactor

En aplicació del Conveni sotasignat entre l'Ajuntament de Lloret de Vistalegre i el Departament del Territori del Consell Insular, el document d'Avanç del Pla General del terme municipal de Lloret de Vistalegre ha estat redactat pels tècnics del Consell Insular amb col·laboració amb l'Ajuntament de Lloret de Vistalegre.

Isabel Romero Agudé, arquitecta del Servei de Planejament.

Maria Cristina Pizà Segura, arquitecta del Servei de Planejament.

María Rosario Gomila Contreras, tècnica d'administració general del Servei de Planejament.

Joan Calafell Rosselló, auxiliar del Servei de Planejament.

CARTOGRAFIA AVANÇA LLORET DE VISTALEGRE

novembre 2020

PLÀNOL	DESCRIPCIÓ
01.01.01.a	TERME MUNICIPAL
01.01.01.b	NUCLI URBÀ
01.01.01.c	VÈRTEX GEODÈSIC
01.01.02.a	ALTIMETRIA, MODEL DIGITAL TERRENY
01.01.02.b	ALTIMETRIA, MODEL DIGITAL SUPERFÍCIES
01.01.02.c	ALTIMETRIA, MODEL DIGITAL PENDENT
01.01.02.d	ALTIMETRIA, MODEL DIGITAL SOMBRES
01.01.02.e	ALTIMETRIA, MODEL DIGITAL ORIENTACIONS
01.01.03.a	GEOLOGIA, MAPA ESTRUCTURAL
01.01.03.b	GEOLOGIA, MAPA GEOLÒGIC
01.02.01.a	XARXA HIDROGRÀFICA PROVISIONAL
01.02.01.b	PLANES GEOMORFOLÒGQUES D'INUNDACIÓ
01.02.02.a	CENS AIGÜES SUBTERRÀNIES 07-01-20
01.02.02.b	PUNTS DE CONTROL D'AIGÜES SUBTERRÀNIES
01.02.02.c	VULNERABILITAT DELS AQUÍFERS
01.02.02.d	MASSES D'AIGUA SUBTERRÀNIA
01.02.02.e	AUTORITZACIONS I CONCESSIONS AIGUA SUBTERRÀNIA
01.02.02.f	VULNERABILITAT PER CONTAMINACIÓ DE NITRATS
01.02.03.a	PLUVIOMETRIA. PERÍODE DE RETORN 500 ANYS
01.02.03.b	PLUVIOMETRIA. PERÍODE DE RETORN 100 ANYS
01.02.03.c	PLUVIOMETRIA. PERÍODE DE RETORN 10 ANYS
01.03.01.a	SIOSE 2014
01.03.01.b	LLEGENDA SIOSE 2014
01.03.01.c	CANVIS SIOSE 2011-2014
01.03.02.a	INVENTARI FORESTAL, TIPO ESTRUCTURA
01.03.02.b	INVENTARI FORESTAL, MODEL COMBUSTIBLE
01.03.02.c	INVENTARI FORESTAL, FORMACIÓ ARBUSTIVA
01.03.02.d	INVENTARI FORESTAL, FORMACIÓ ARBRADA
01.04.01	ESPais DE RELLEVÀNCIA AMBIENTAL
01.04.02	PROTECCIÓ AVIFAUNA
01.04.03	PLA DE VIES CICLISTES
01.04.04	COMUNA DE LLORET
01.05.01	XARXA VIÀRIA
01.06.01	FINQUES PÚBLIQUES
01.06.02	RUTES PEL MUNICIPI
01.07.01	ESTABLIMENTS EMPRESARIALS EN SÒL RÚSTIC
01.07.02	REGISTRE VITÍCOLA
01.08.01	TERRENYS CINEGÈTICS
01.08.02	ZONIFICACIÓ. RESERVA DE CAÇA
01.09.01	ÀREES PROTECCIÓ DE RISC
01.10.01	ZONES D'ALT RISC D'INCENDI
01.11.01	ÀREES DESENVOLUPAMENT URBÀ I CATEGORIES SÒL RÚSTIC
01.11.02	ÀREES DE PROTECCIÓ TERRITORIAL
02.01.01	PRODUCCIÓ I DISTRIBUCIÓ ENERGÈTICA
02.01.02	DISTRIBUCIÓ ENERGÈTICA
02.01.03	ENLLUMENAT PÚBLIC
02.02.01	XARXA DE SUBMINISTRAMENT DINS EL TERME MUNICIPAL
02.02.02	XARXA DE SUBMINISTRAMENT DINS EL NUCLI URBÀ
02.03.01	XARXA DE SANEJAMENT DEL TERME MUNICIPAL
02.03.02	XARXA DE SANEJAMENT DEL NUCLI URBÀ
02.04.01	SERVEIS DE TELEFONIA I TELECOMUNICACIONS
02.05.01.a	TRAMA VIÀRIA URBANA
02.05.01.b	AMPLADA DE VIA
02.05.01.c	PLACES I PASSEIGS
02.05.01.d	APARCAMENTS
02.05.02	TRAMA VIÀRIA MUNICIPAL
02.06.01	ESTACIONS DE SERVEI
02.07.01	TRANSPORT PÚBLIC
02.08.01	SISTEMES GENERALS
02.09.01	ÀREA D'APORTACIÓ
02.10.01	ORDENACIÓ RECURSOS MINERS
02.11.01	CORBES ISOFÒNIQUES AEROPORTUÀRIES. 7-19 HORES
02.11.02	CORBES ISOFÒNIQUES AEROPORTUÀRIES. 19-23 HORES
02.11.03	CORBES ISOFÒNIQUES AEROPORTUÀRIES. 23-7 HORES
02.11.04	SERVITUDS AERONÀUTIQUES
02.12.01	APTITUD INSTAL·LACIONS EÒLIQUES
02.12.02	APTITUD INSTAL·LACIONS FOTOVOLTAIQUES
02.13.01	ZONES DE CONTAMINACIÓ ACÚSTICA
02.14.01	ZONES DE CONTAMINACIÓ LUMÍNICA
02.15.01	CANVI CLIMÀTIC I TRANSICIÓ ENERGÈTICA
03.01.01	PLANEJAMENT URBANÍSTIC VIGENT
03.02.01	SÒL VACANT, RESIDENCIAL I TURÍSTIC
03.03.01	ESPais LLIURES PÚBLICS
03.04.01	EDIFICIS MUNICIPALS
03.04.02	EQUIPAMENT ESPORTIU
03.04.03	EQUIPAMENT SANITARI
03.04.04	EQUIPAMENT RELIGIÓS
04.01.01	ACTIVITAT ECONÒMICA EN SÒL RÚSTIC
04.01.02	ACTIVITAT ECONÒMICA EN SÒL URBÀ
04.02.01	RECINTES INSCRITS ALS CBPAE
04.02.02	ZECER
04.02.03	ACTIVITAT RAMADERA
04.02.04	ESPÈCIES RAMADERES
04.03.01	VIES DE COMUNICACIÓ EXTERIORS I INTERIORS
05.01.01	PATRIMONI HISTÒRIC
05.01.02	PATRIMONI INDUSTRIAL
05.02.01	CATÀLEG DE CAMINS
05.02.02	RUTES D'INTERÈS CULTURAL

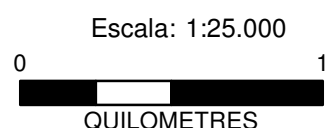
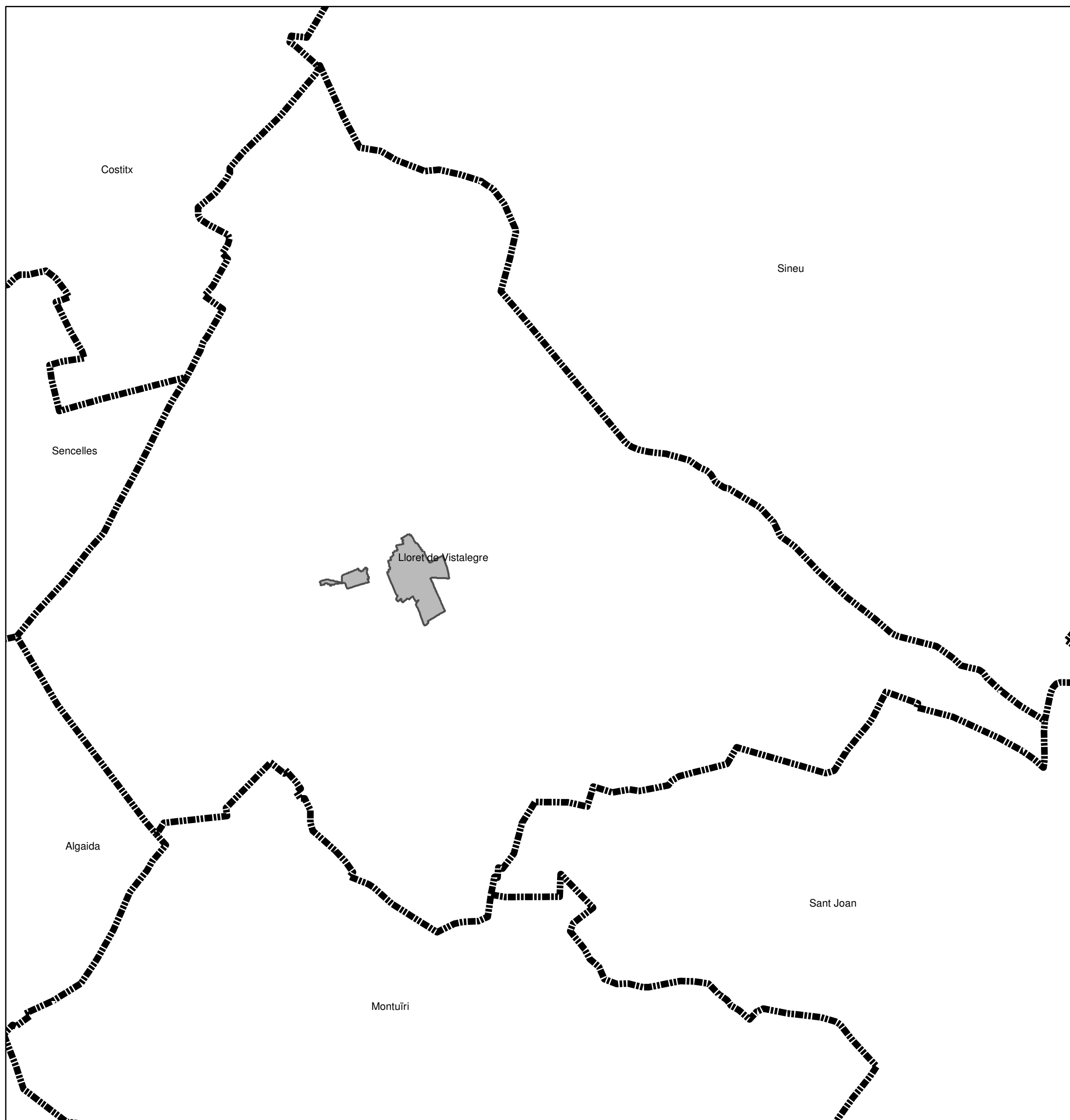
	PLÀNOL	DESCRIPCIÓ
01	MEDI FÍSIC I NATURAL	
	01.01	GEOGRAFIA
	01.02	HIDROLOGIA
	01.03	VEGETACIÓ
	01.04	ESP AIS D'INTERÈS NATURAL
	01.05	XARXA VIÀRIA
	01.06	PAISATGE
	01.07	ACTIVITATS ATÍPIQUES
	01.08	ESP AIS CINEGÈTICS
	01.09	RISCOS AMBIENTALS
	01.10	ZONES D'ALT RISC D'INCENDI
	01.11	ORDENACIÓ DEL SÒL RÚSTIC. ZONIFICACIÓ PTM
02	INFRAESTRUCTURES	
	02.01	ENERGIA ELÈCTRICA DE DISTRIBUCIÓ I ENLLUMENAT PÚBLIC
	02.02	SUBMINISTRAMENT D'AIGUA POTABLE
	02.03	XARXA DE SANEJAMENT
	02.04	SERVEIS DE TELEFONIA I TELECOMUNICACIONS
	02.05	TRAMA VIÀRIA I APARCAMENTS
	02.06	ESTACIONS DE SERVEI
	02.07	TRANSPORT PÚBLIC
	02.08	SISTEMES GENERALS
	02.09	ÀREA D'APORTACIÓ I RESIDUS URBANS
	02.10	RECURSOS MINERS
	02.11	AESA
	02.12	APTITUD FOTOVOLTAICA I EÒLICA
	02.13	ZONES DE CONTAMINACIÓ ACÚSTICA
	02.14	ZONES DE CONTAMINACIÓ LUMÍNICA
	02.15	CANVI CLIMÀTIC I TRANSICIÓ ENERGÈTICA
03	POBLACIÓ I TEIXIT URBÀ	
	03.01	PLANEJAMENT VIGENT
	03.02	SÒL VACANT, RESIDENCIAL I TURÍSTIC
	03.03	ESP AIS LLIURES PÚBLICS
	03.04	EQUIPAMENTS PÚBLICS
04	ECONOMIA	
	04.01	ACTIVITAT ECONÒMICA
	04.02	ACTIVITAT AGRÍCOLA I RAMADERA
	04.03	EIXOS PRINCIPALS
05	PATRIMONI	
	05.01	PATRIMONI HISTÒRIC I INDUSTRIAL
	05.02	RUTES D'INTERÈS PAISATGÍSTIC

ANÀLISI PRÈVIA

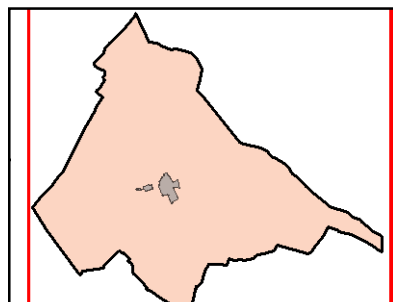
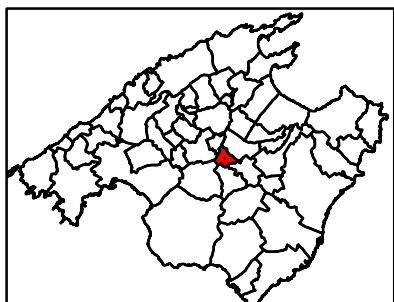
01. MEDI FÍSIC I NATURAL
01.01. GEOGRAFIA
01.01.01.a TERME MUNICIPAL

■■■■■■■■■■ LÍMIT TERME MUNICIPAL

■ NUCLI URBÀ



FEBRER 2020



**AJUNTAMENT DE
LLORET DE VISTALEGRE**

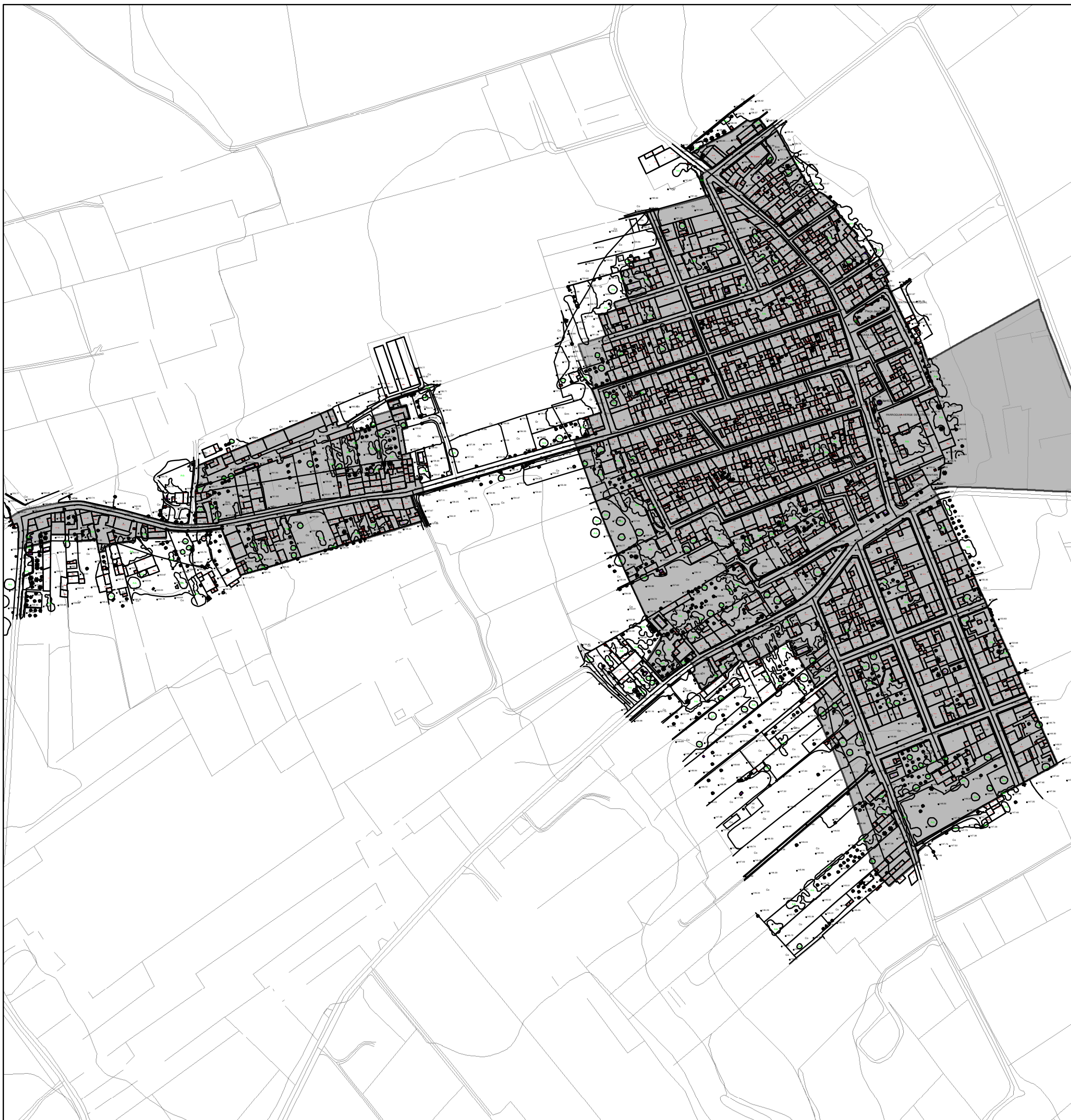


**Departament de Territori
Consell de Mallorca**

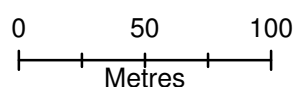
ANÀLISI PRÈVIA

01. MEDI FÍSIC I NATURAL
01.01. GEOGRAFIA
01.01.01.b NUCLI URBÀ

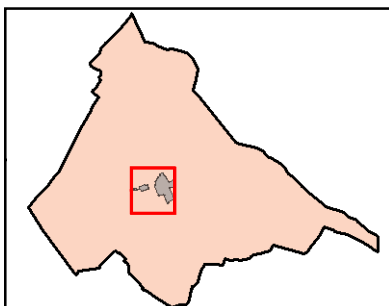
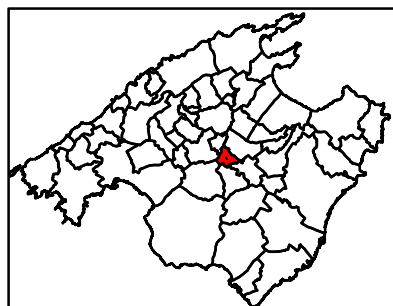
 NUCLI URBÀ



Escala: 1:3.000



FEBRER 2020





**AJUNTAMENT DE
LLORET DE VISTALEGRE**

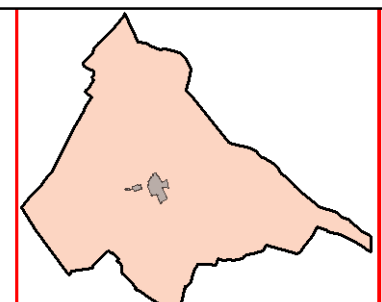
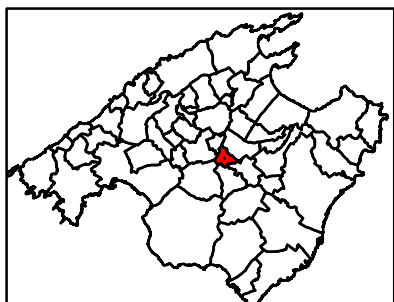
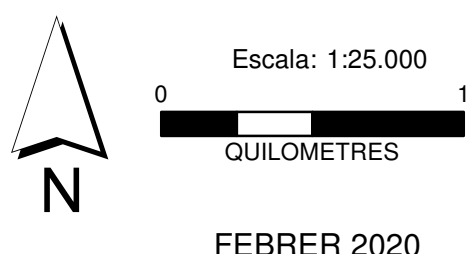
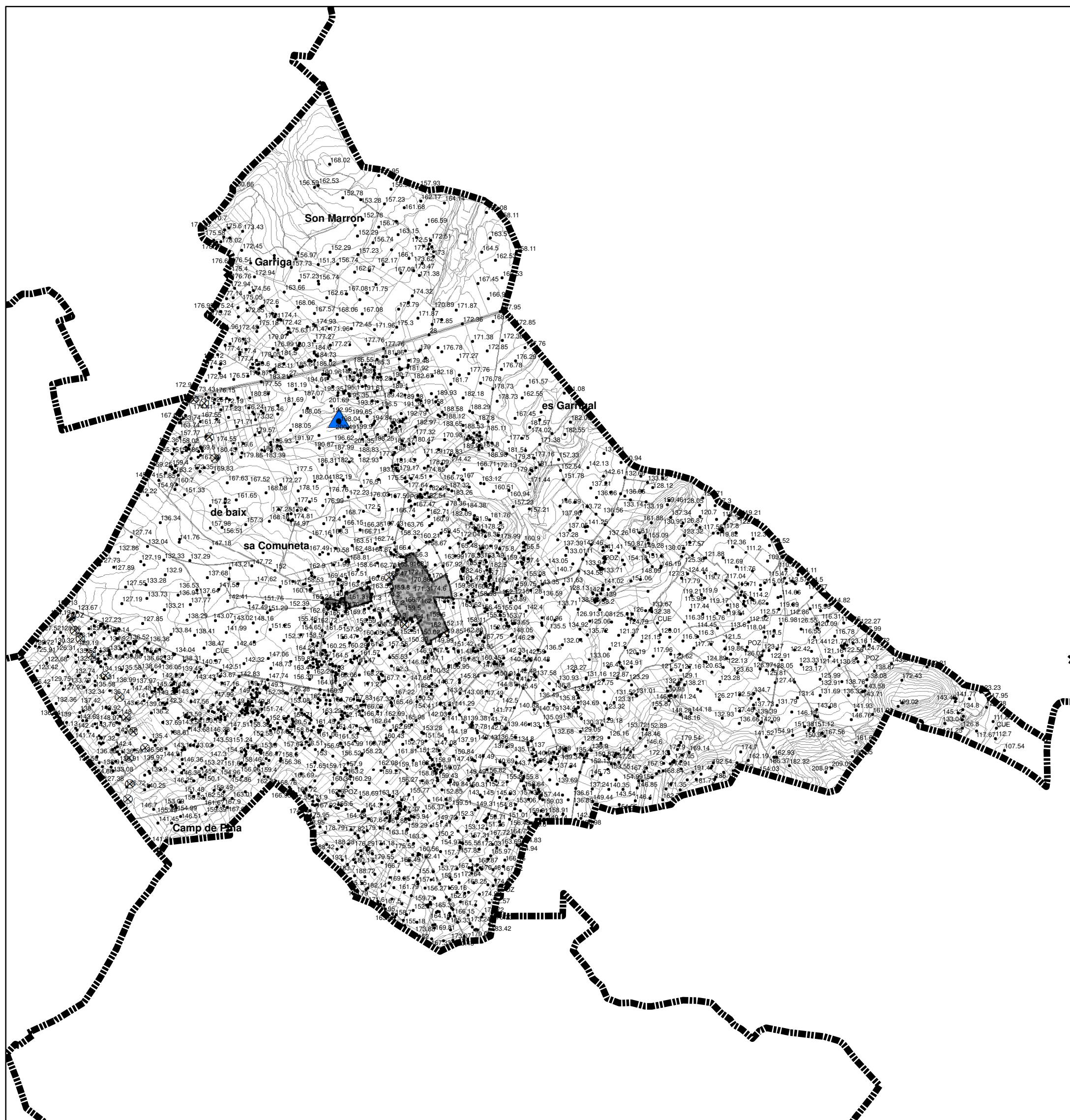


**Departament de Territori
Consell de Mallorca**

ANÀLISI PRÈVIA

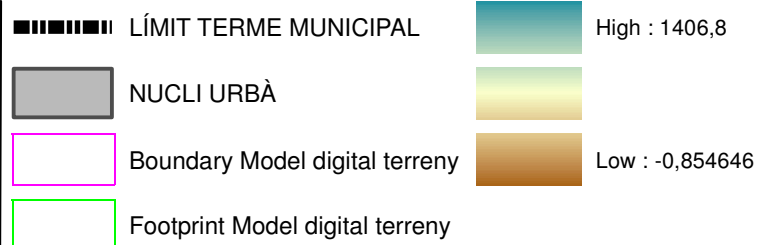
01. MEDI FÍSIC I NATURAL 01.01. GEOGRAFIA 01.01.01.c VÈRTEX GEODÈSIC

 NUCLI URBÀ
 VÈRTEX GEODÈSIC



ANÀLISI PRÈVIA

01. MEDI FÍSIC I NATURAL 01.01. GEOGRAFIA 01.01.02.a ALTIMETRIA. MODEL DIGITAL TERRENY

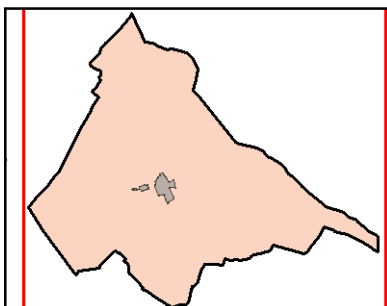
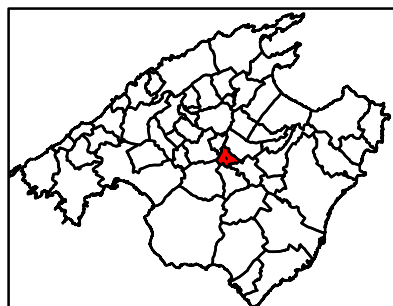


SITBSA-scne.es



Escala: 1:25.000
0 1
QUILOMETRES

FEBRER 2020



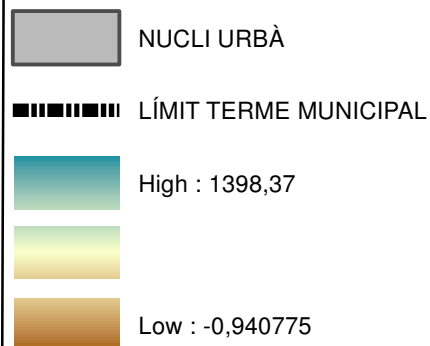
**AJUNTAMENT DE
LLORET DE VISTALEGRE**



**Departament de Territori
Consell de Mallorca**

ANÀLISI PRÈVIA

01. MEDI FÍSIC I NATURAL
01.01. GEOGRAFIA
01.01.02.b ALTIMETRIA.
MODEL DIGITAL SUPERFÍCIES

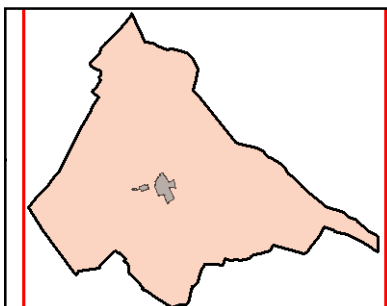
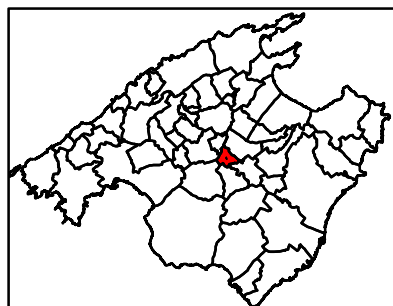


SITBSA-scne.es



Escala: 1:25.000
0 1
QUILOMETRES

FEBRER 2020



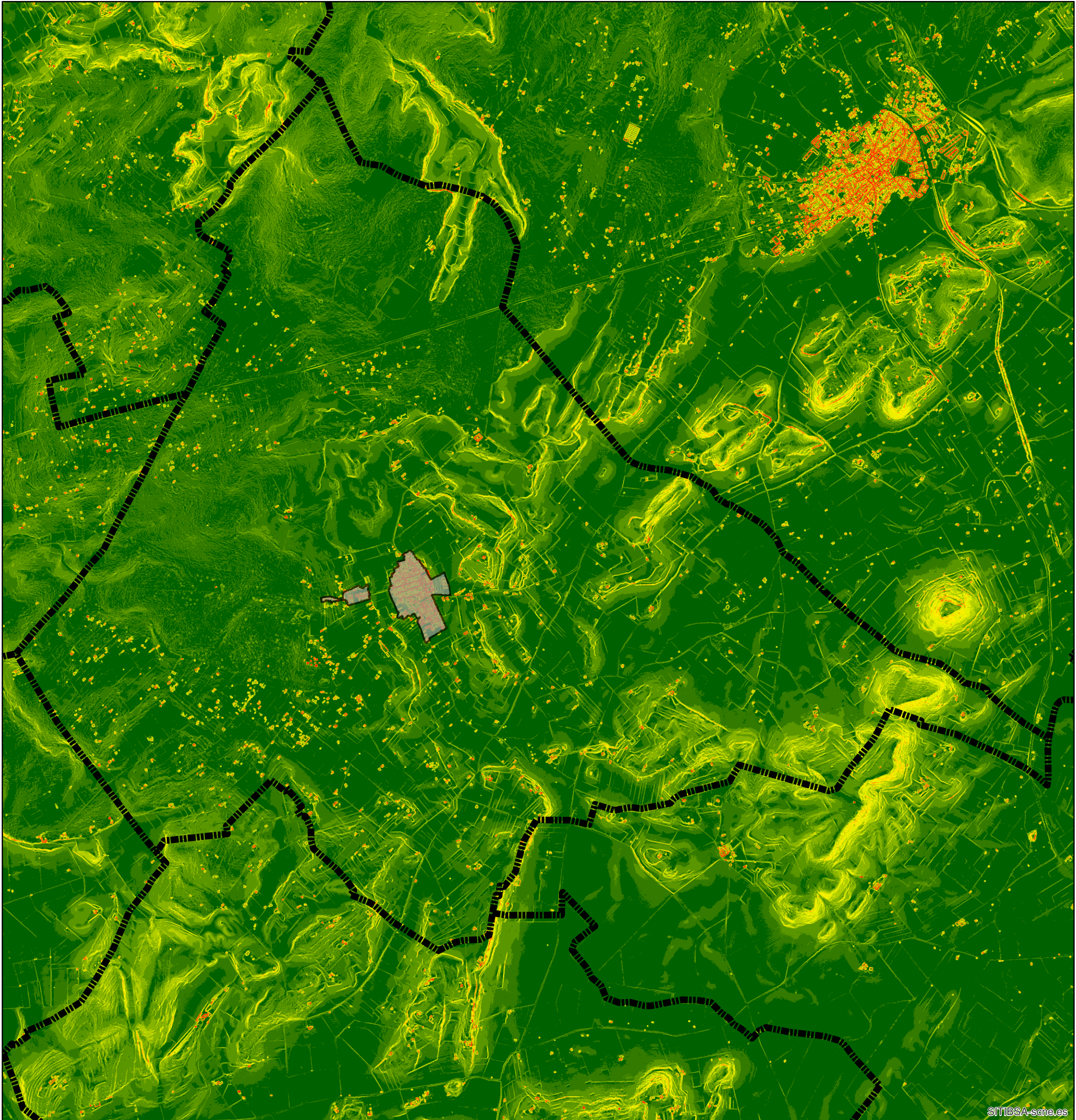
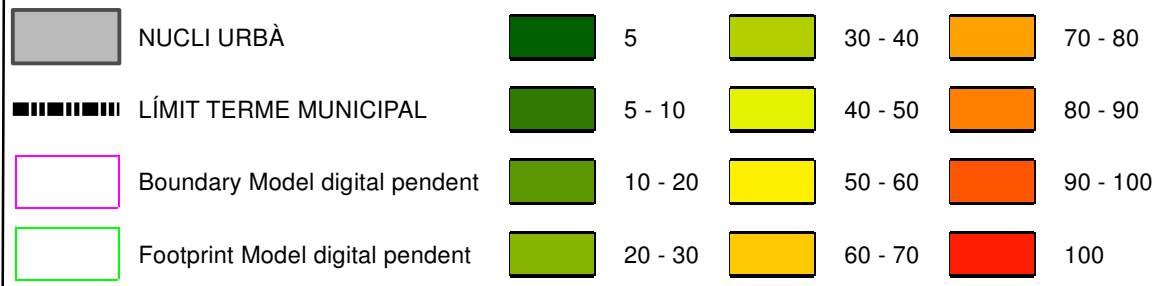
**AJUNTAMENT DE
LLORET DE VISTALEGRE**



**Departament de Territori
Consell de Mallorca**

ANÀLISI PRÈVIA

01. MEDI FÍSIC I NATURAL 01.01. GEOGRAFIA 01.01.02.c ALTIMETRIA. MODEL DIGITAL PENDENT

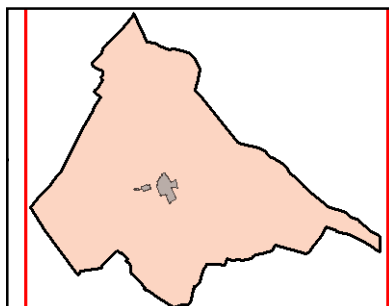
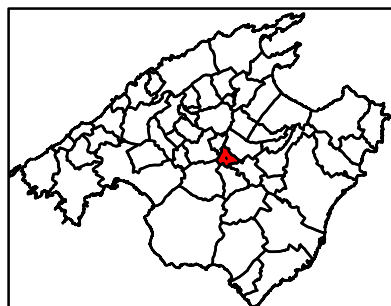


SITBSA-scno.es



Escala: 1:25.000
0 1
QUILOMETRES

FEBRER 2020



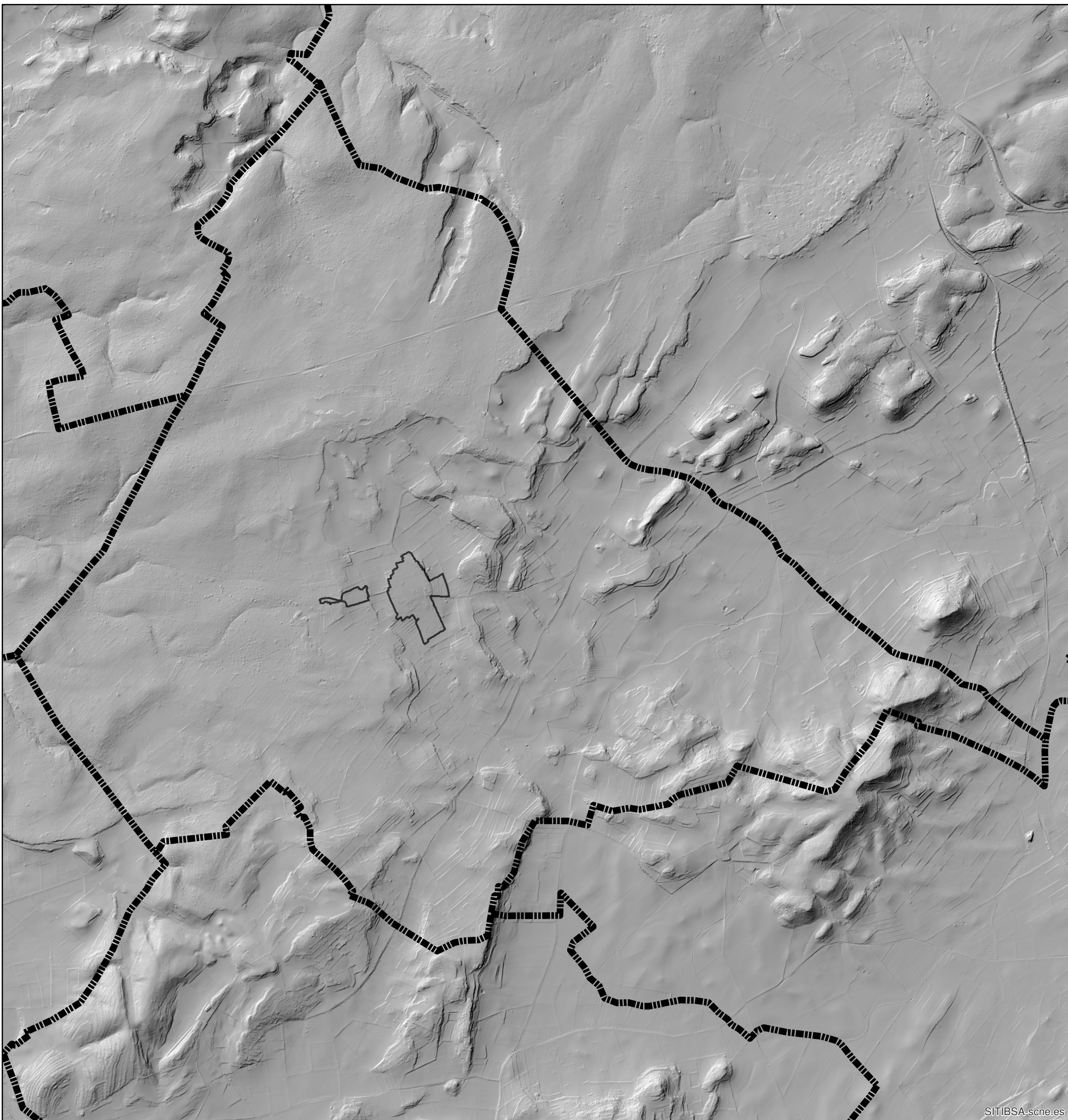
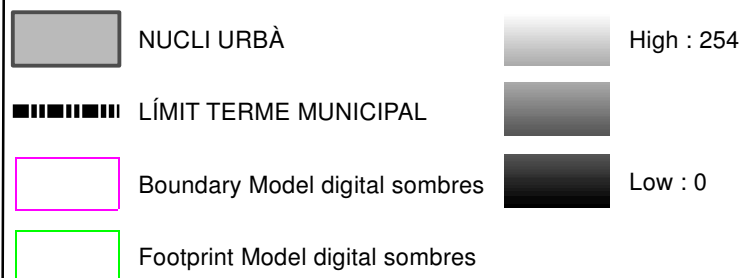
**AJUNTAMENT DE
LLORET DE VISTALEGRE**



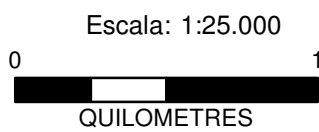
**Departament de Territori
Consell de Mallorca**

ANÀLISI PRÈVIA

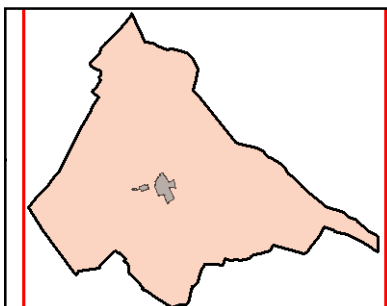
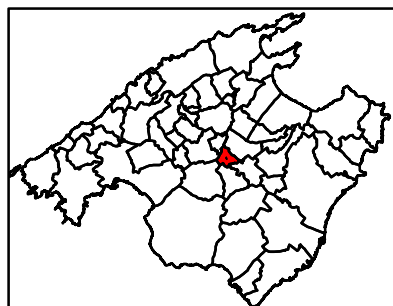
01. MEDI FÍSIC I NATURAL 01.01. GEOGRAFIA 01.01.02.d ALTIMETRIA. MODEL DIGITAL SOMBRES



SITIBSA-scne.es



FEBRER 2020



**AJUNTAMENT DE
LLORET DE VISTALEGRE**



**Departament de Territori
Consell de Mallorca**

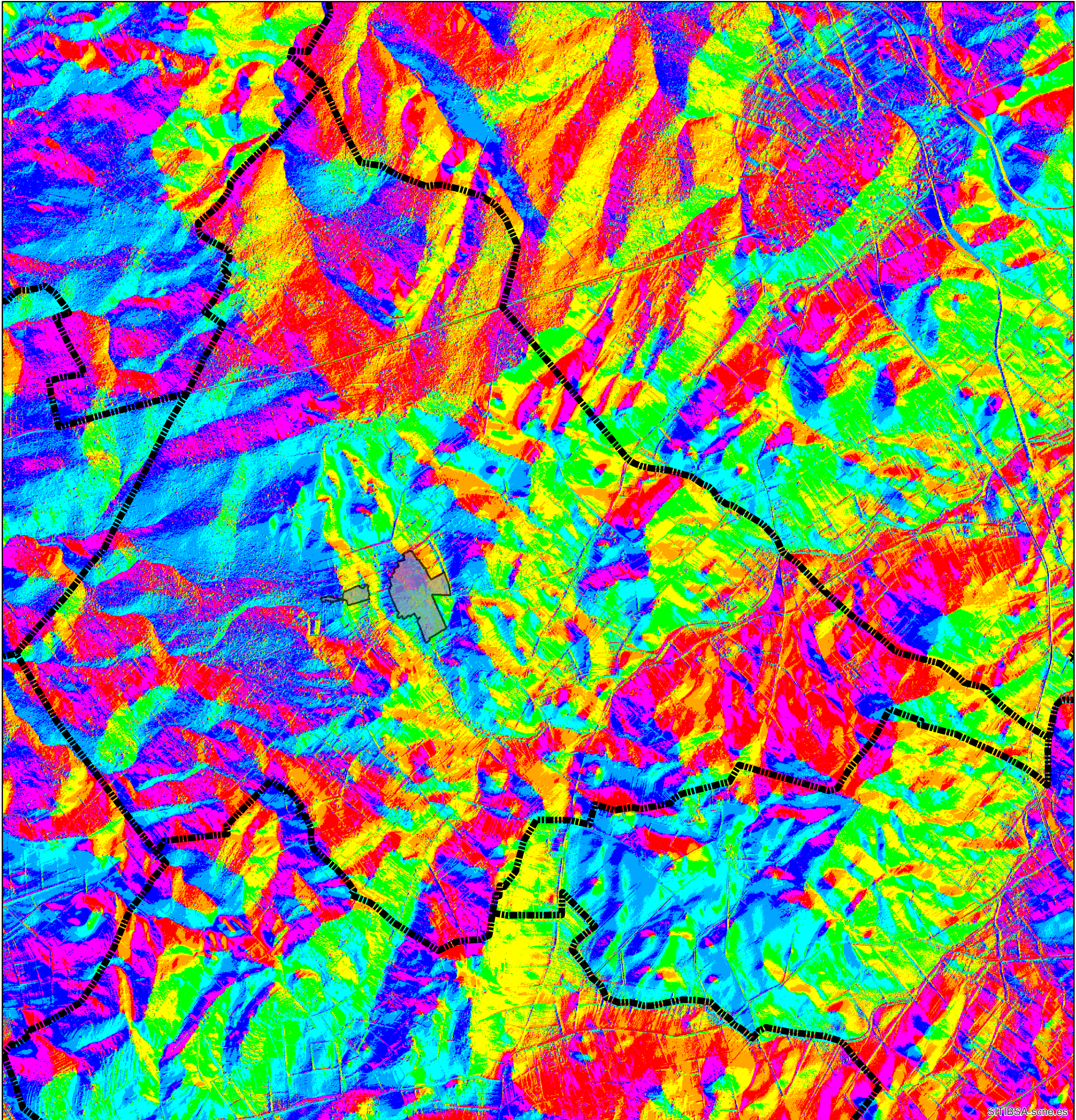

ANÀLISI PRÈVIA

01. MEDI FÍSIC I NATURAL

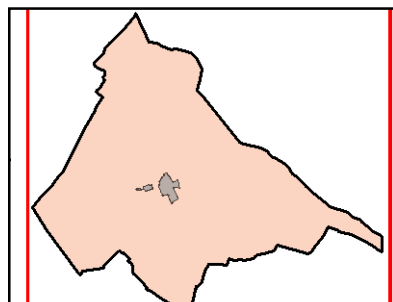
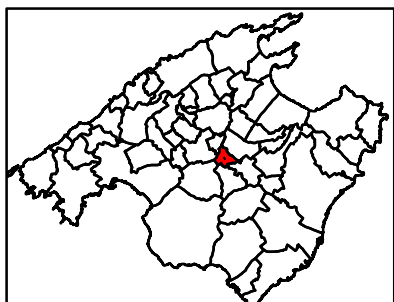
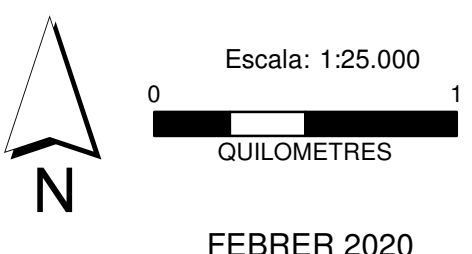
01.01. GEOGRAFIA

01.01.02.e ALTIMETRIA.

MODEL DIGITAL ORIENTACIONS



SITBSA-scno.es















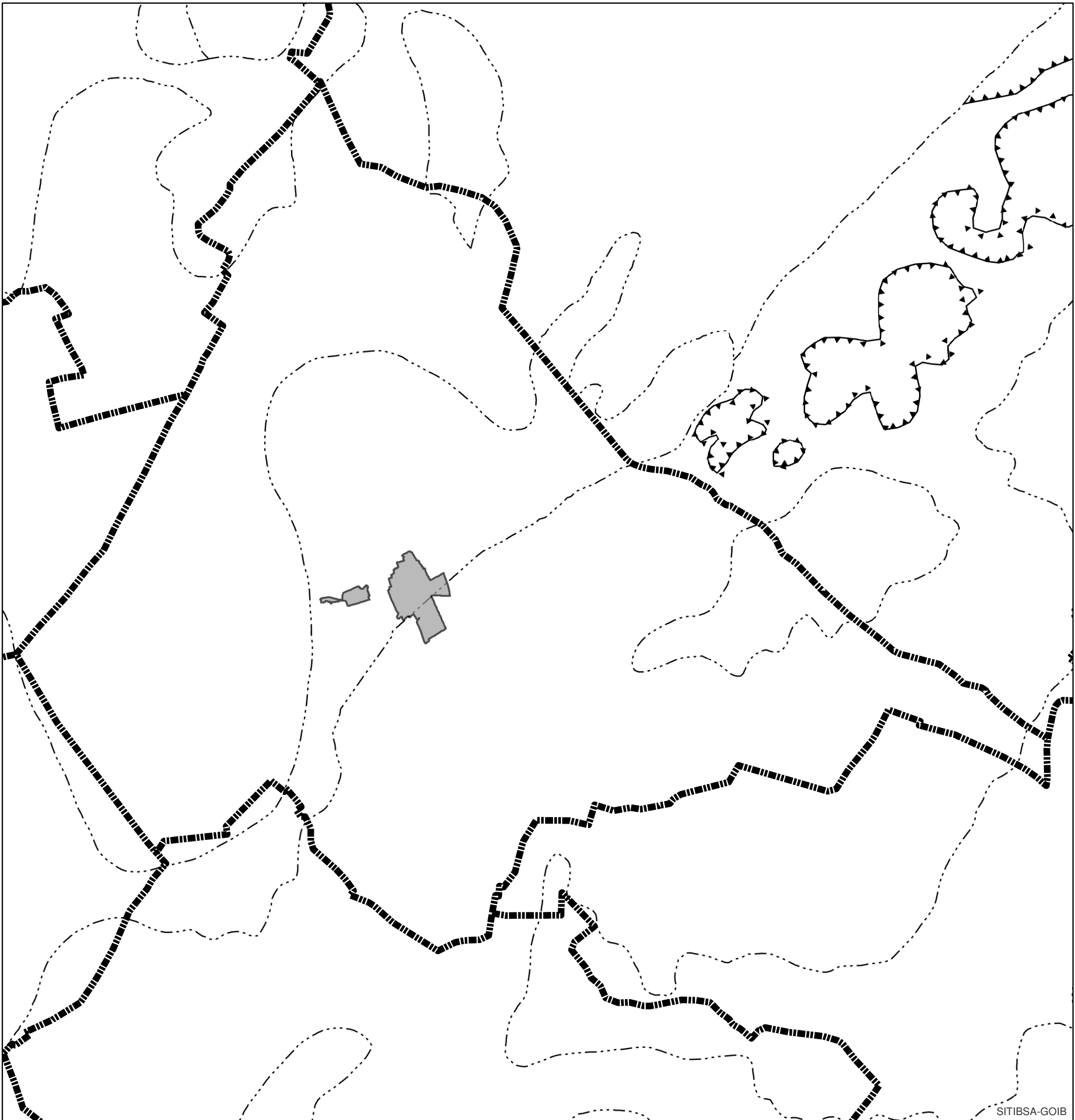
AJUNTAMENT DE LLORET DE VISTALEGRE

Departament de Territori
Consell de Mallorca

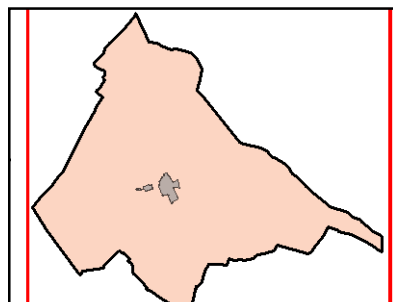
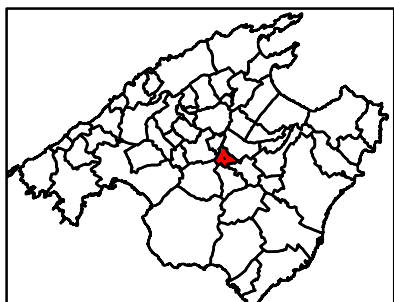
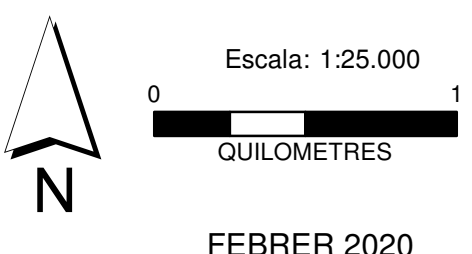
ANÀLISI PRÈVIA

01. MEDI FÍSIC I NATURAL 01.01. GEOGRAFIA 01.01.03.a GEOLOGIA. MAPA ESTRUCTURAL

 NUCLI URBÀ	 Encavalcament
 LÍMIT TERME MUNICIPAL	 Encavalcament suposat
 Limit Illa	 Falla
 Contacte Concordant	 Falla Suposada
 Contacte Discordant	 Plec Anticlinal
 Contacte incert	 Plec Sinclinal



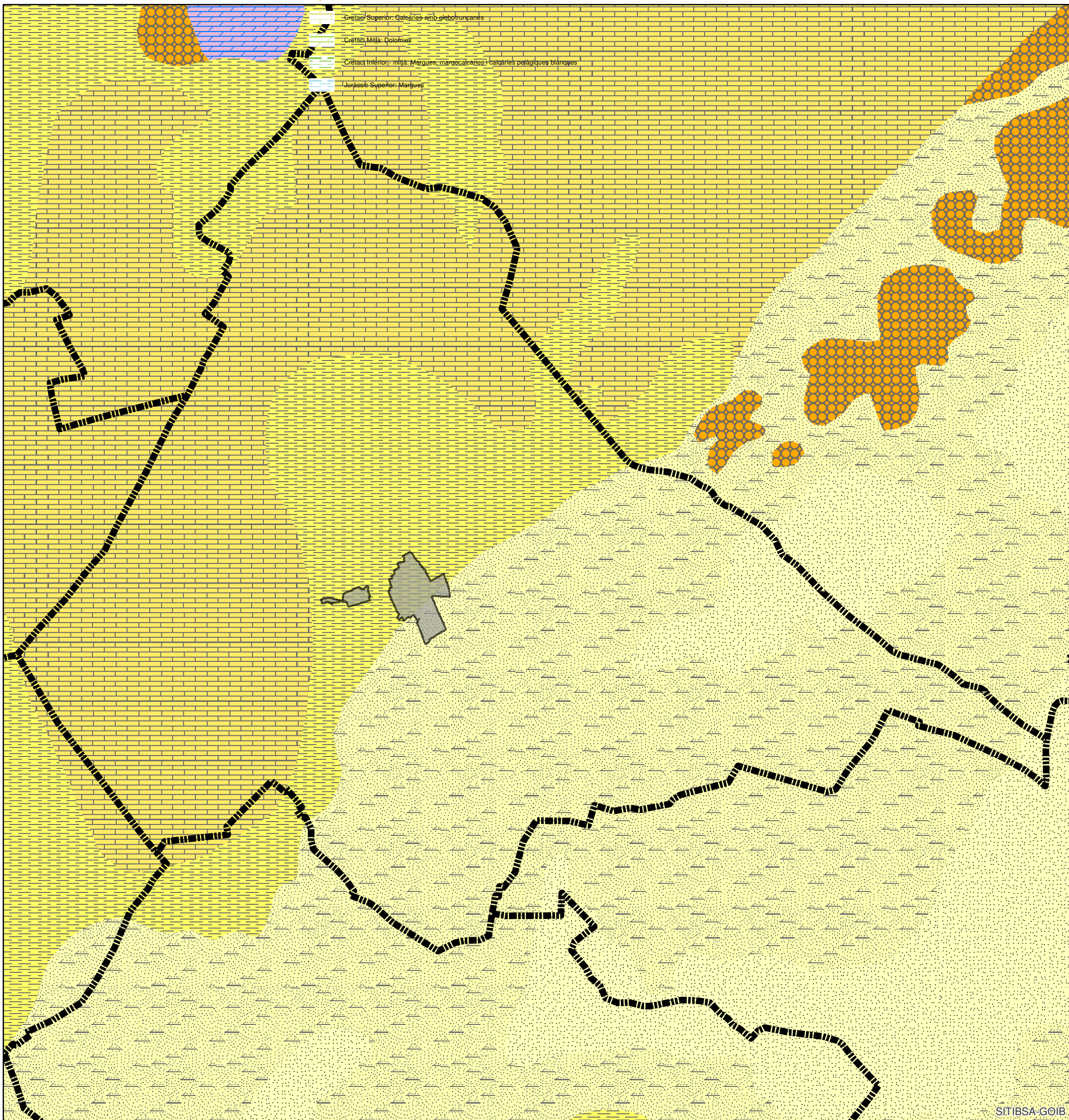
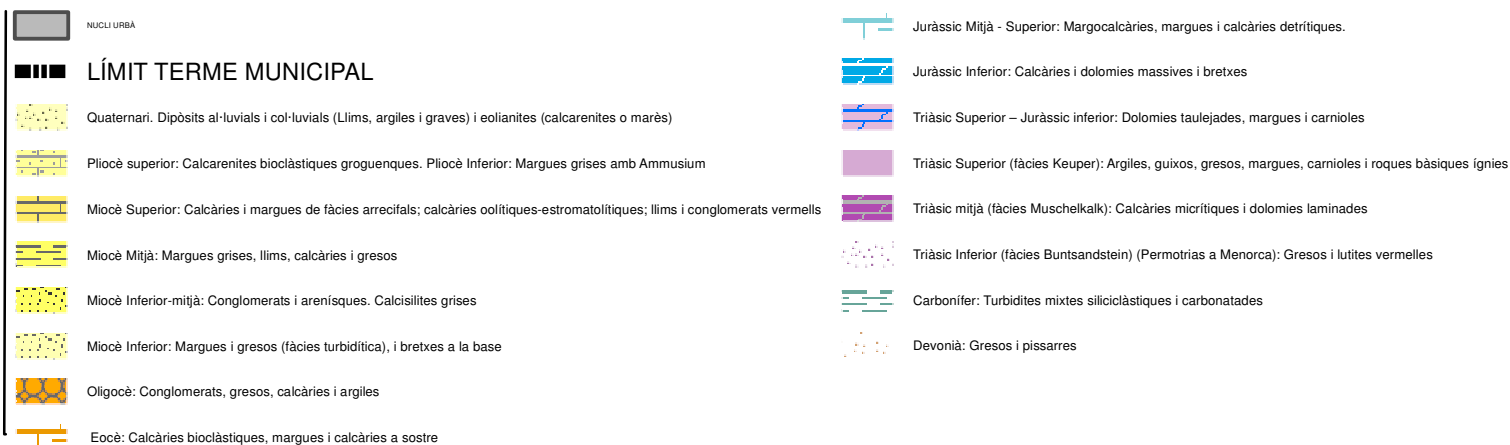
SITIBSA-GOIB



AJUNTAMENT DE LLORET DE VISTALEGRE
Departament de Territori
Consell de Mallorca

ANÀLISI PRÈVIA

01. MEDI FÍSIC I NATURAL 01.01. GEOGRAFIA 01.01.03.b GEOLOGIA. MAPA GEOLÒGIC



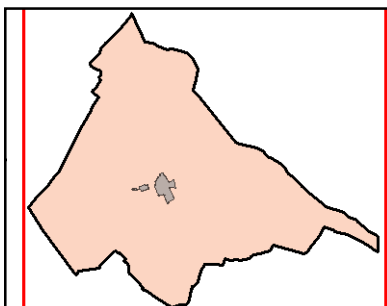
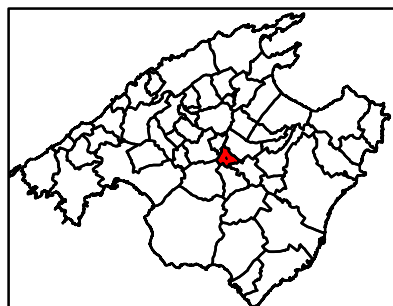
SITIBSA-GOIB



Escala: 1:25.000



FEBRER 2020








**AJUNTAMENT DE
LLORET DE VISTALEGRE**

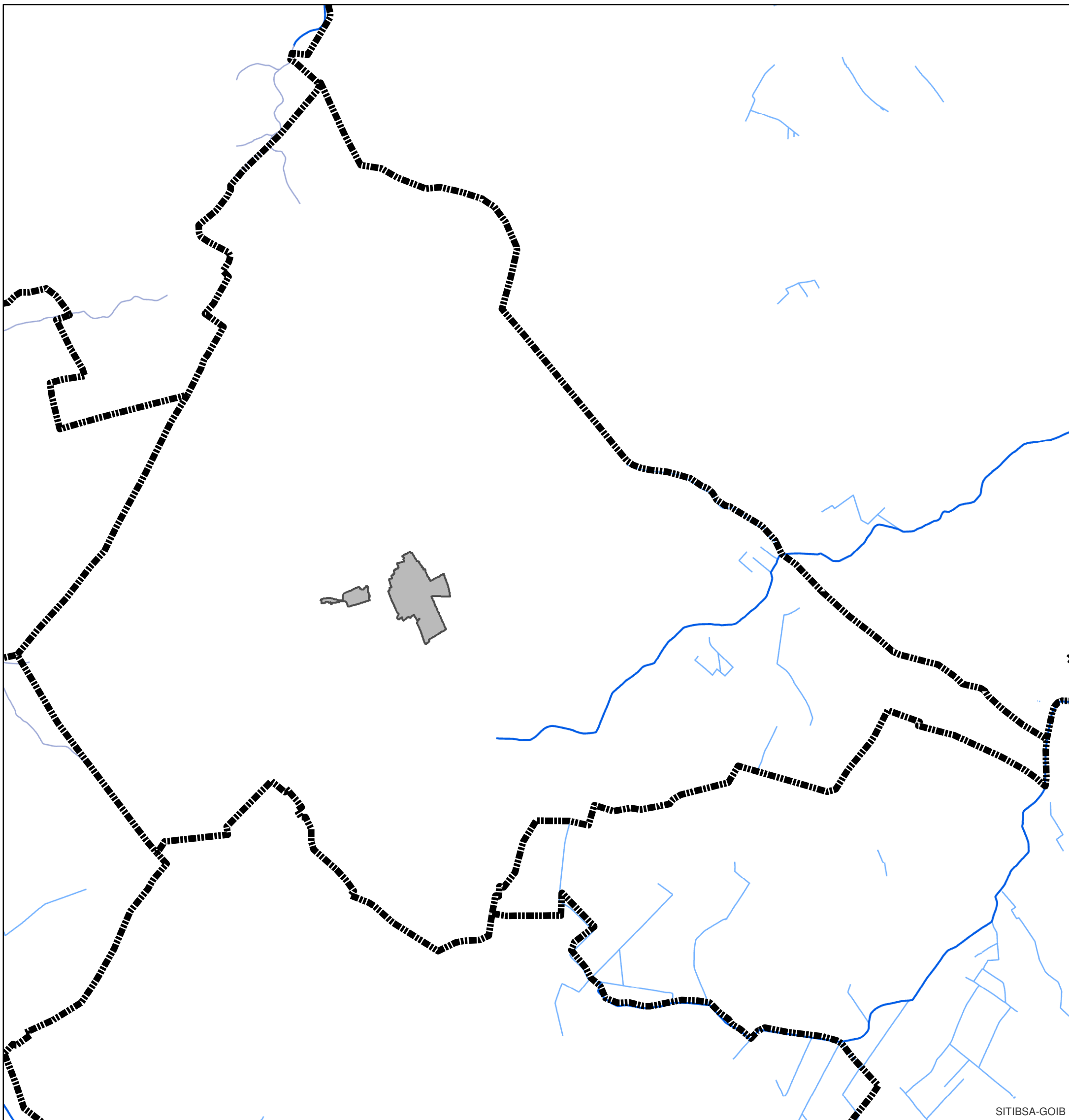


**Departament de Territori
Consell de Mallorca**

ANÀLISI PRÈVIA

01. MEDI FÍSIC I NATURAL 01.02. HIDROLOGIA 01.02.01.a XARXA HIDROGRÀFICA PROVISIONAL

-  NUCLI URBÀ
-  LÍMIT TERME MUNICIPAL
-  Síquia, canal, aqüeducte, conducció o canonada
-  Torrent
-  Tàlveg i altres

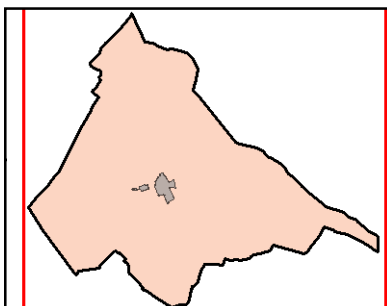
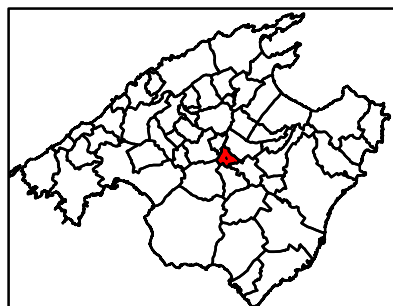


SITIBSA-GOIB



Escala: 1:25.000
0 1
QUILOMETRES

FEBRER 2020






**AJUNTAMENT DE
LLORET DE VISTALEGRE**

Departament de Territori
Consell de Mallorca

ANÀLISI PRÈVIA

01. MEDI FÍSIC I NATURAL 01.02. HIDROLOGIA 01.02.01.b PLANES GEOMORFOLÒGIQUES D'INUNDACIÓ

-  NUCLI URBÀ
-  LÍMIT TERME MUNICIPAL
-  Planes Geomorfològiques d'Inundació

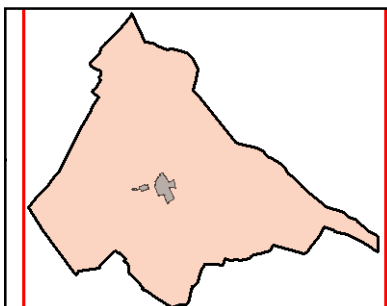
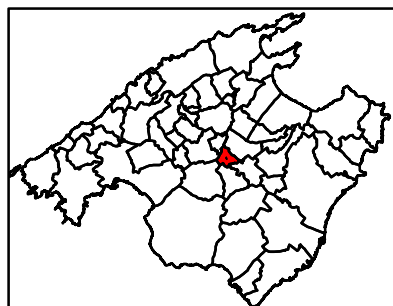


SITIBSA-GOIB



Escala: 1:25.000
0 1
QUILOMETRES

FEBRER 2020



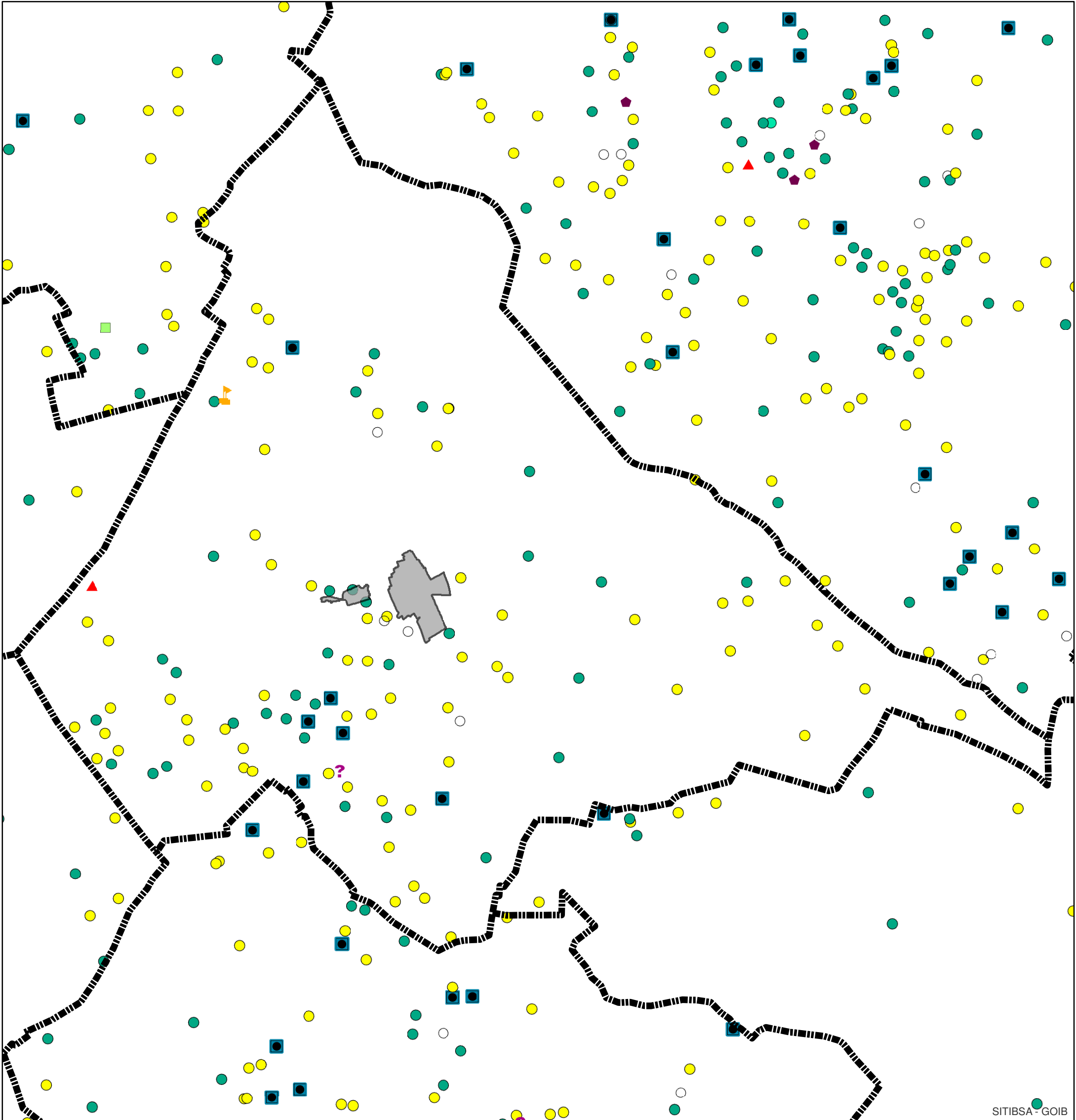
**AJUNTAMENT DE
LLORET DE VISTALEGRE**

Departament de Territori
Consell de Mallorca

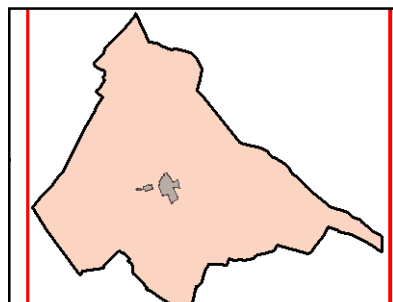
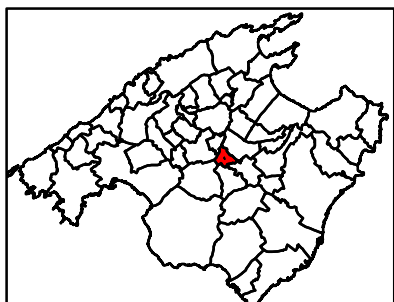
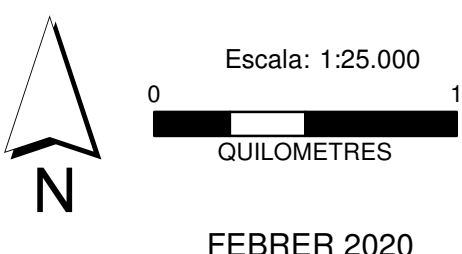
ANÀLISI PRÈVIA

01. MEDI FÍSIC I NATURAL 01.02. HIDROLOGIA 01.02.02.a CENS AIGÜES SUBTERRÀNIES 07-01-2020

NUCLI URBÀ	AIGÜES TERMALS	GEOTÈRMIC EXTRACCIÓ	SUBMINISTRAMENT
LÍMIT TERME MUNICIPAL	CONSUM	GEOTÈRMIC INJECCIÓ	VENDA EN CAMIONS
Sense ús o no vinculat	DISTRIBUCIÓ A PARCEL·LES	INDUSTRIAL	RECÀRREGA D'AQUÍFERS
ABASTIMENT	DOMÈSTIC	PETIT HORT	RESTAURANT
ABOCAMENT	DRENATGE D'AIGÜES	POZO RESERVA	Altres
AGROTURISME	EN INVESTIGACIÓ	PROTECCIÓ CATÒDICA	
AIGUA SALADA	ESTABLIMENT TURÍSTIC	RAMADER	
AIGÜES PLUVIALS	GEOTÈRMIC	REGADA; REGUIU	
















SITIBSA - GOIB

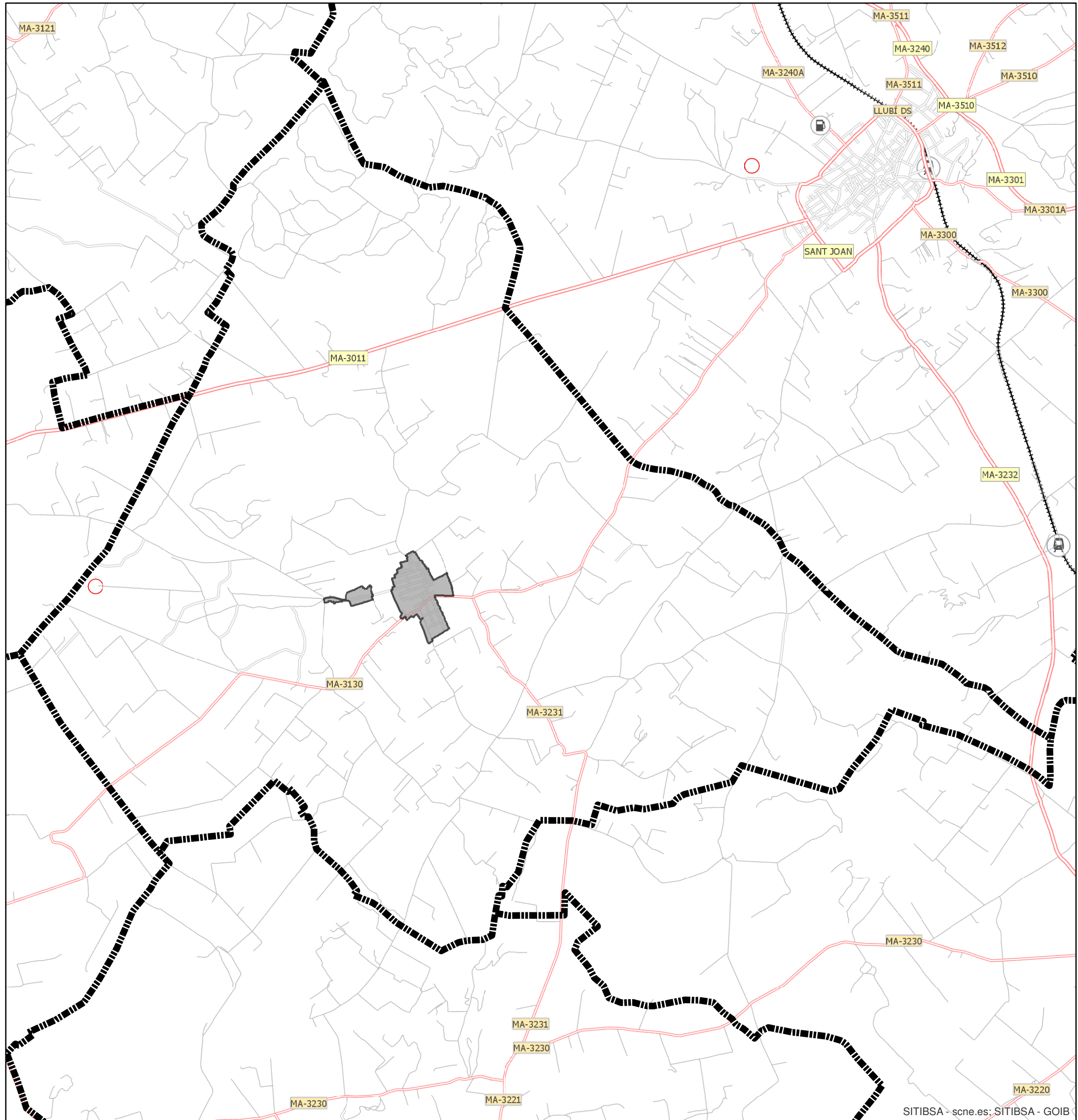


AJUNTAMENT DE LLORET DE VISTALEGRE
 Departament de Territori
 Consell de Mallorca

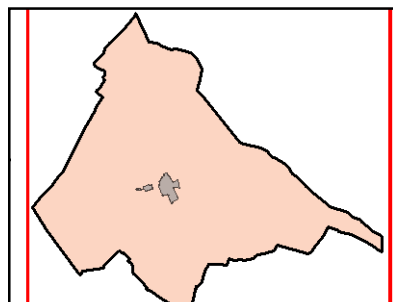
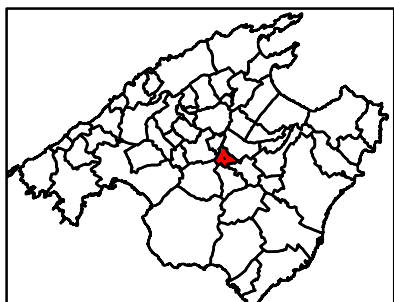
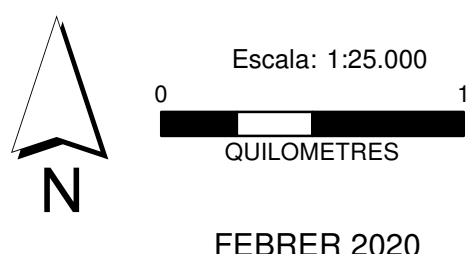
ANÀLISI PRÈVIA

01. MEDI FÍSIC I NATURAL 01.02. HIDROLOGIA 01.02.02.b PUNTS DE CONTROL AIGÜES SUBTERRÀNIES

	LÍMIT TERME MUNICIPAL		Actiu		Proposat
	NUCLI URBÀ		Baixa		Proposat
	Actiu		*		Actiu
	Baixa		Baixa		
	Proposat				
	Sustitutori d'un actiu				



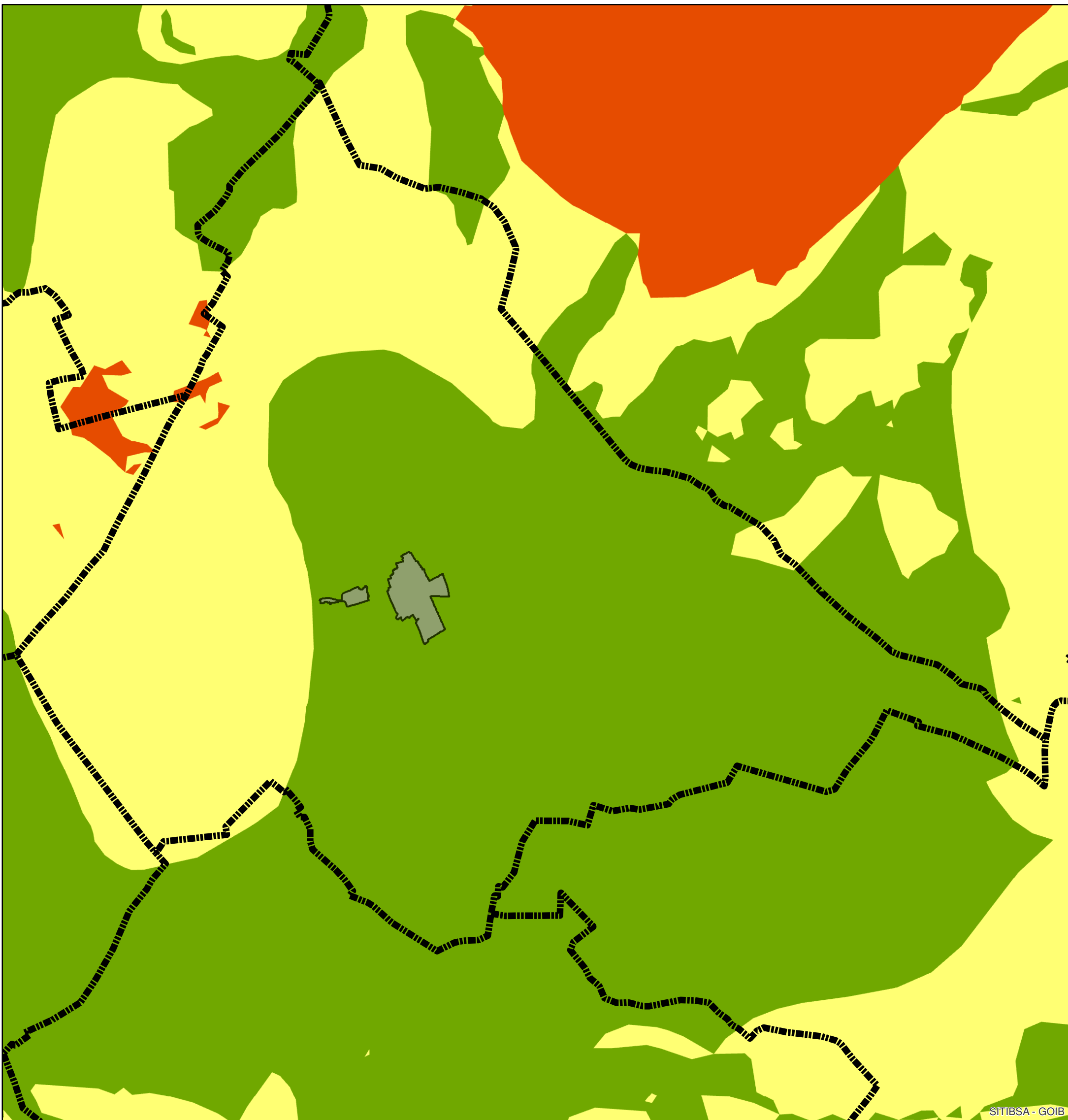
SITIBSA - scne.es; SITIBSA - GOIB



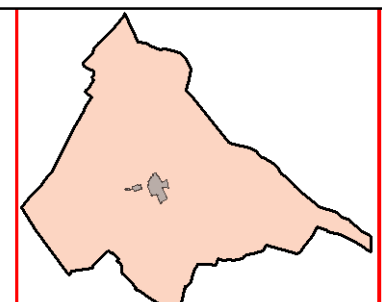
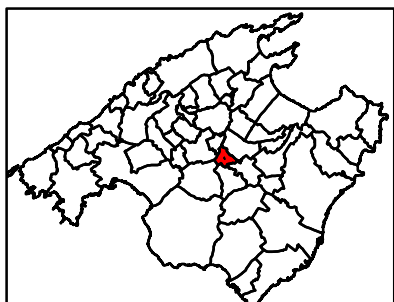
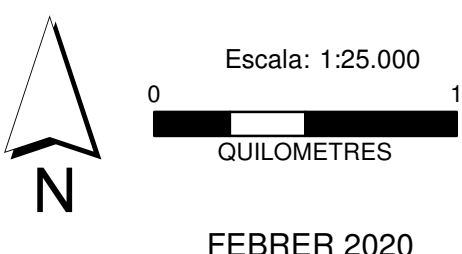
**AJUNTAMENT DE LLORET DE VISTALEGRE**
Departament de Territori
Consell de Mallorca

ANÀLISI PRÈVIA

01. MEDI FÍSIC I NATURAL 01.02. HIDROLOGIA 01.02.02.c VULNERABILITAT DELS AQÜÍFERS



SITIBSA - GOIB

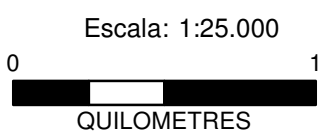
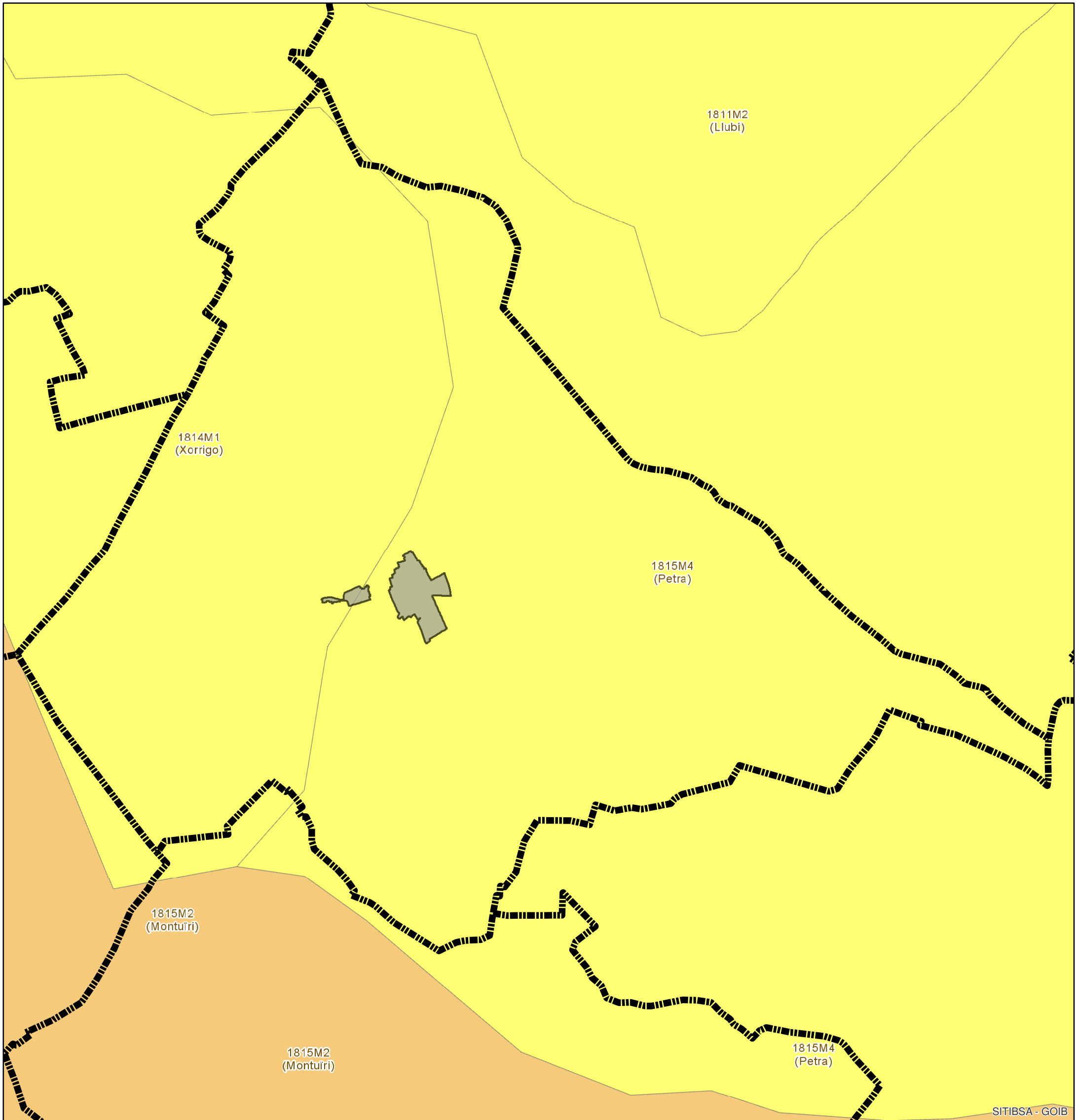
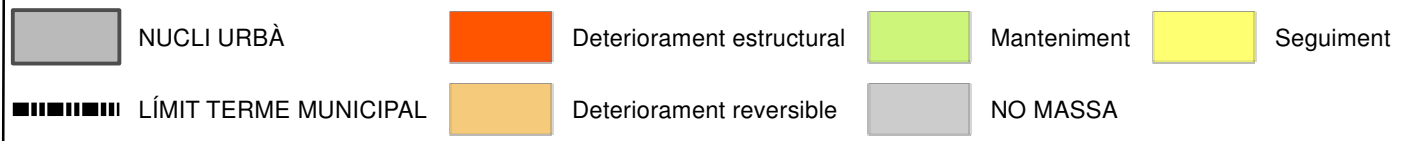


**AJUNTAMENT DE
LLORET DE VISTALEGRE**

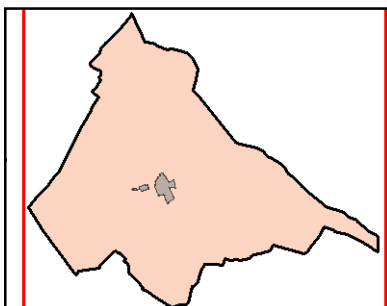
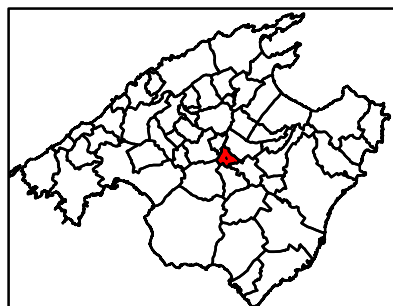
Departament de Territori
Consell de Mallorca

ANÀLISI PRÈVIA

01. MEDI FÍSIC I NATURAL 01.02. HIDROLOGIA 01.02.02.d MASSES D'AIGUA SUBTERRÀNIA



FEBRER 2020



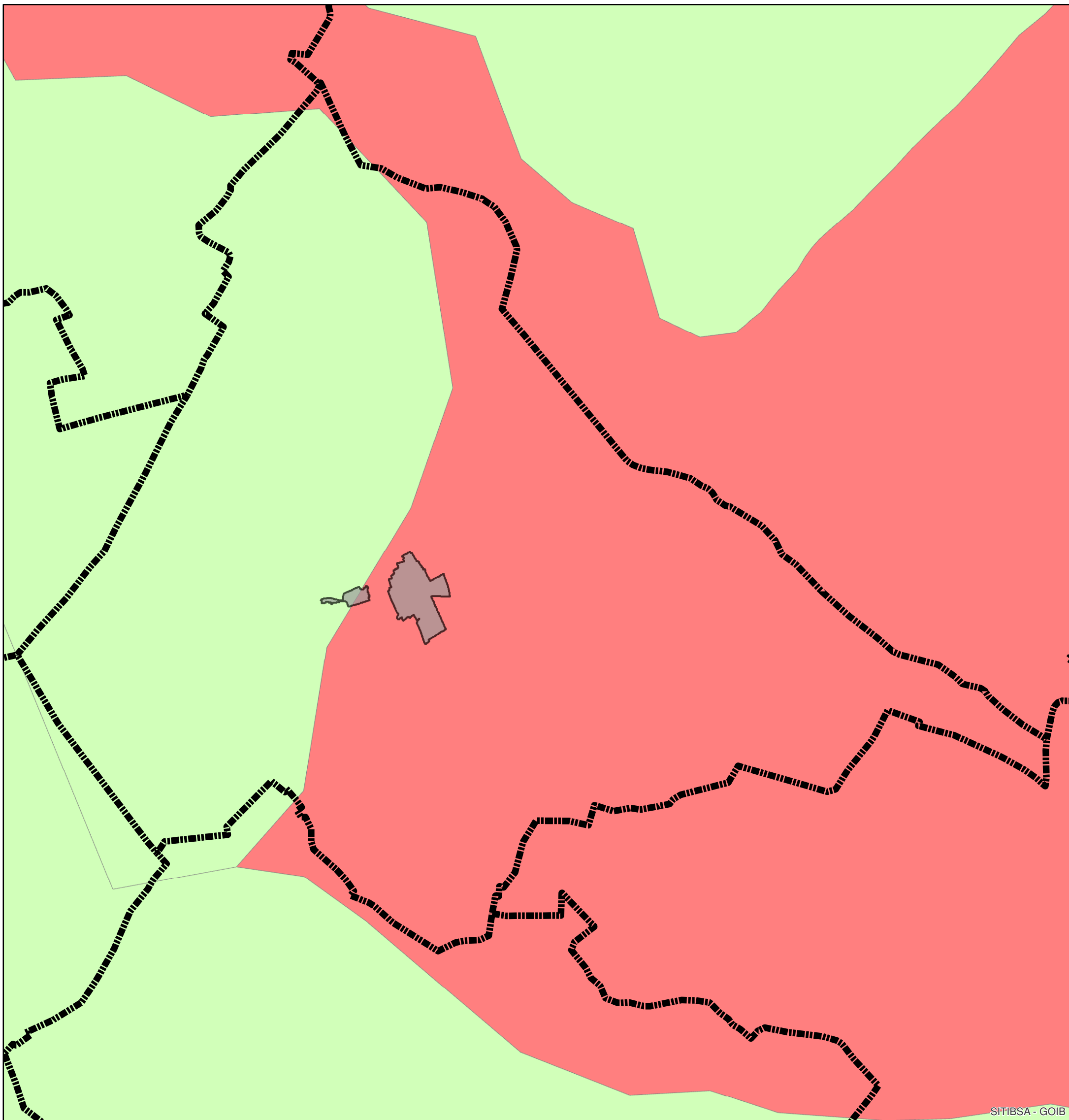
**AJUNTAMENT DE
LLORET DE VISTALEGRE**



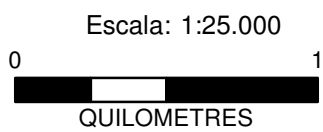
**Departament de Territori
Consell de Mallorca**

ANÀLISI PRÈVIA

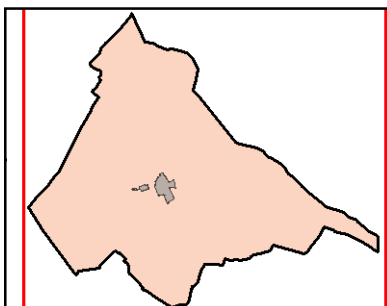
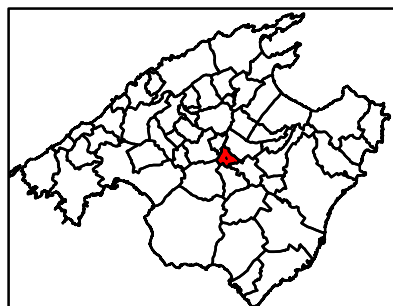
01. MEDI FÍSIC I NATURAL
01.02. HIDROLOGIA
01.02.02.e AUTORITZACIONS I
CONCESSIONS AIGUA
SUBTERRÀNIA



SITIBSA - GOIB



FEBRER 2020



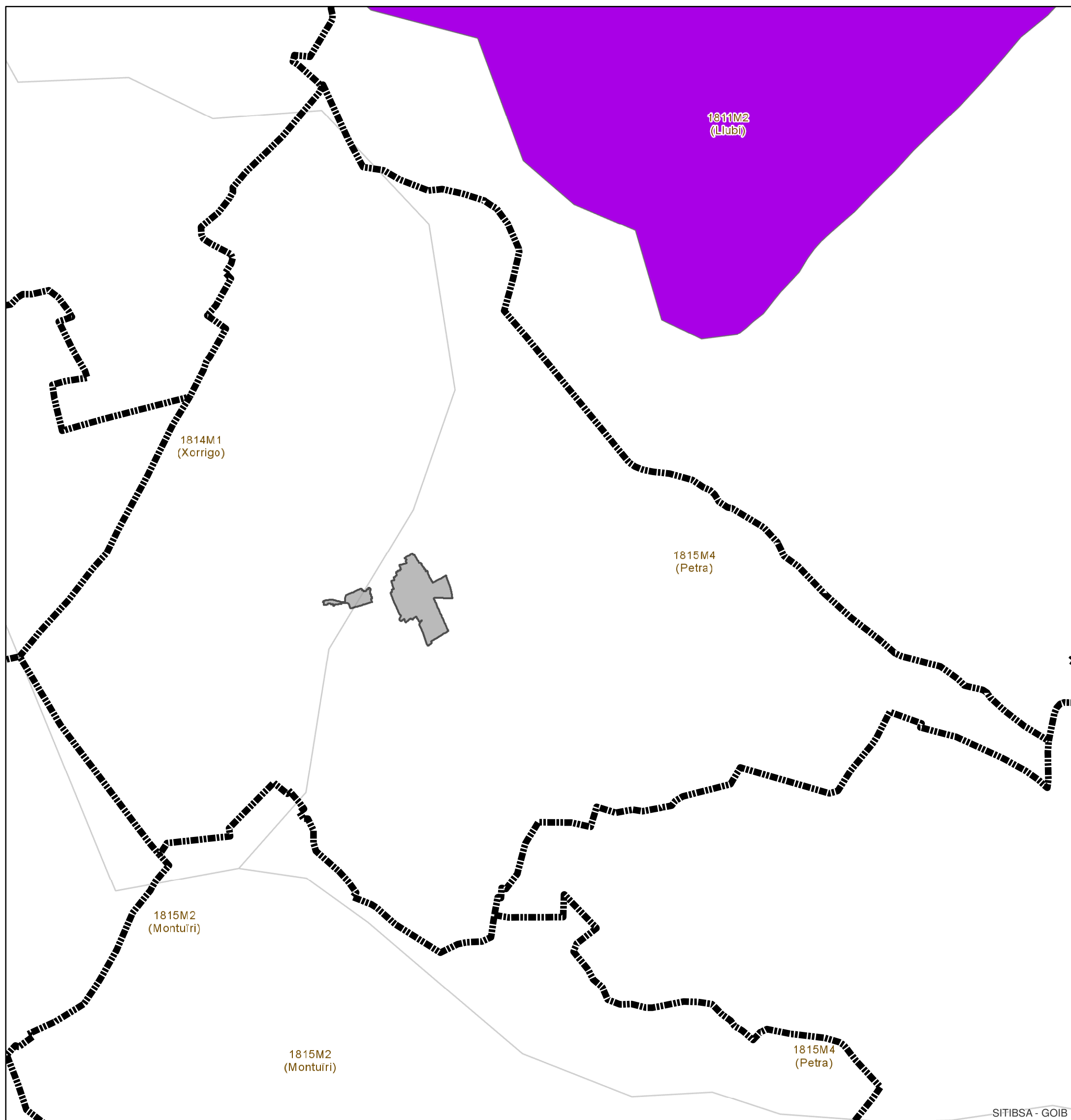
**AJUNTAMENT DE
LLORET DE VISTALEGRE**



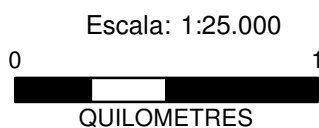
**Departament de Territori
Consell de Mallorca**

ANÀLISI PRÈVIA

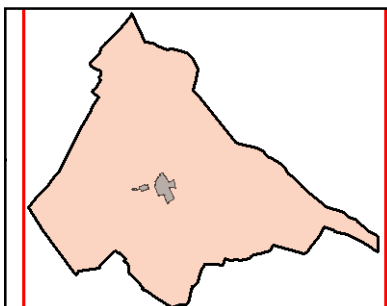
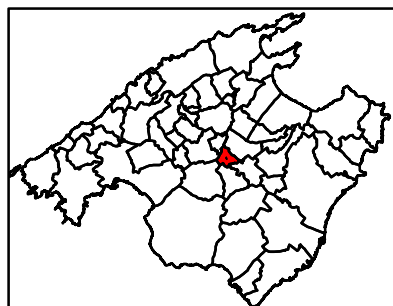
01. MEDI FÍSIC I NATURAL
01.02. HIDROLOGIA
01.02.02.f VULNERABILITAT PER
CONTAMINACIÓ DE NITRATS



SITIBSA - GOIB



FEBRER 2020



**AJUNTAMENT DE
LLORET DE VISTALEGRE**



**Departament de Territori
Consell de Mallorca**

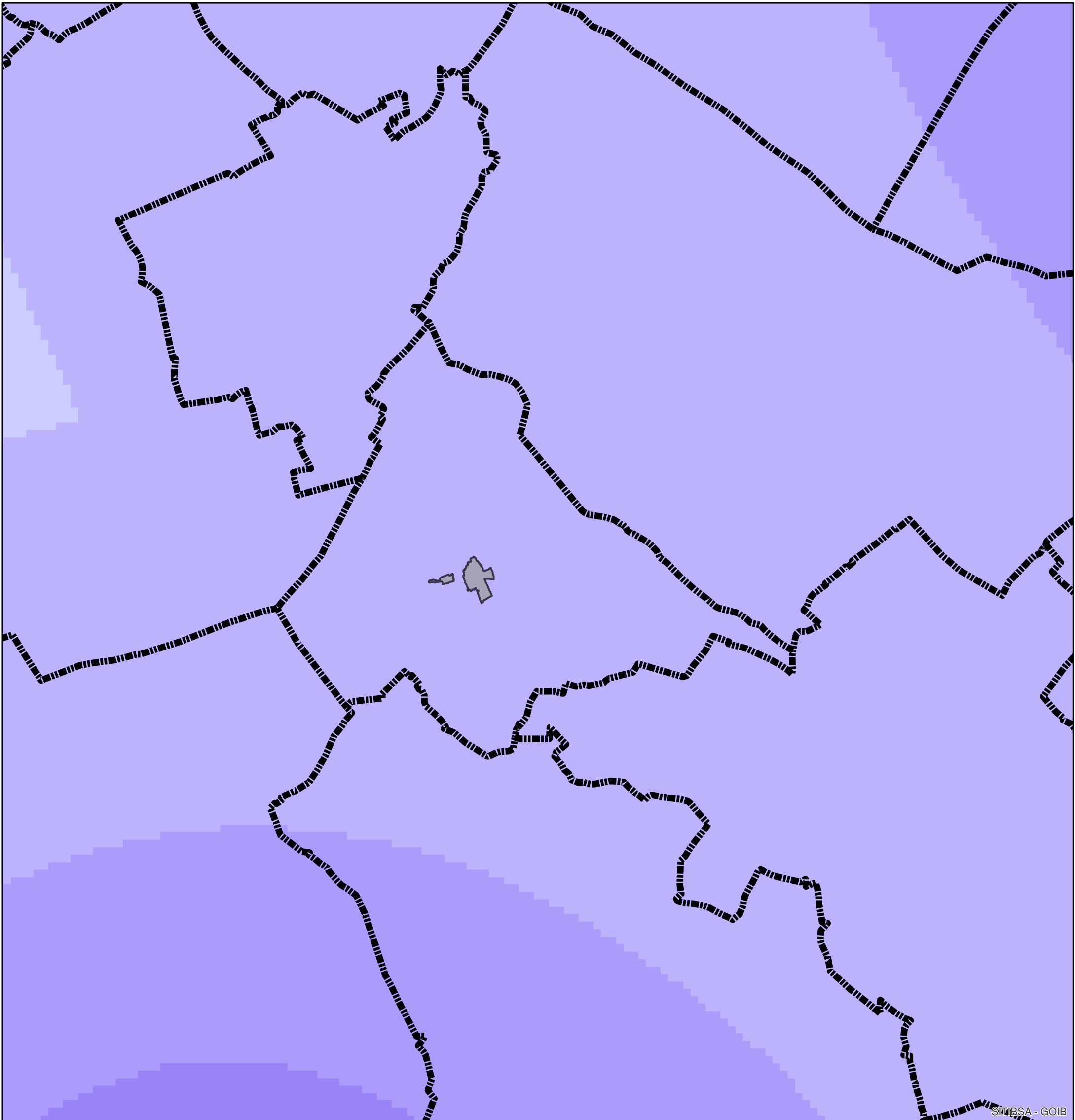

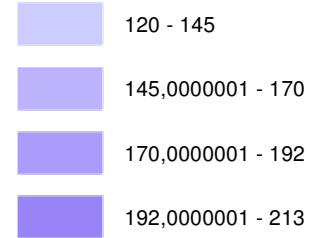
ANÀLISI PRÈVIA

01. MEDI FÍSIC I NATURAL 01.02. HIDROLOGIA 01.02.03.a PLUVIOMETRIA. PERÍODE DE RETORN 500 ANYS

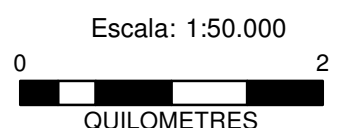
■ NUCLI URBÀ

▬ LÍMIT TERME MUNICIPAL

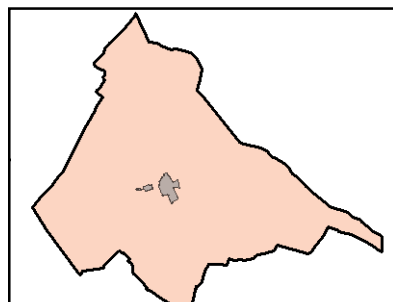
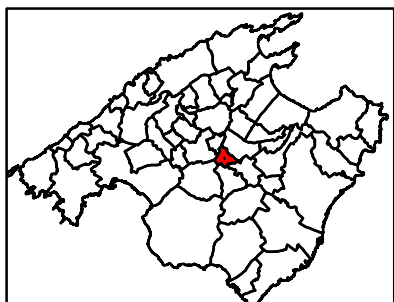
Pluviometria de règim extrem (Període de retorn: 500 anys)



STIMESA - GOIB



FEBRER 2020



**AJUNTAMENT DE
LLORET DE VISTALEGRE**



**Departament de Territori
Consell de Mallorca**

ANÀLISI PRÈVIA

01. MEDI FÍSIC I NATURAL 01.02. HIDROLOGIA 01.02.03.a PLUVIOMETRIA. PERÍODE DE RETORN 100 ANYS

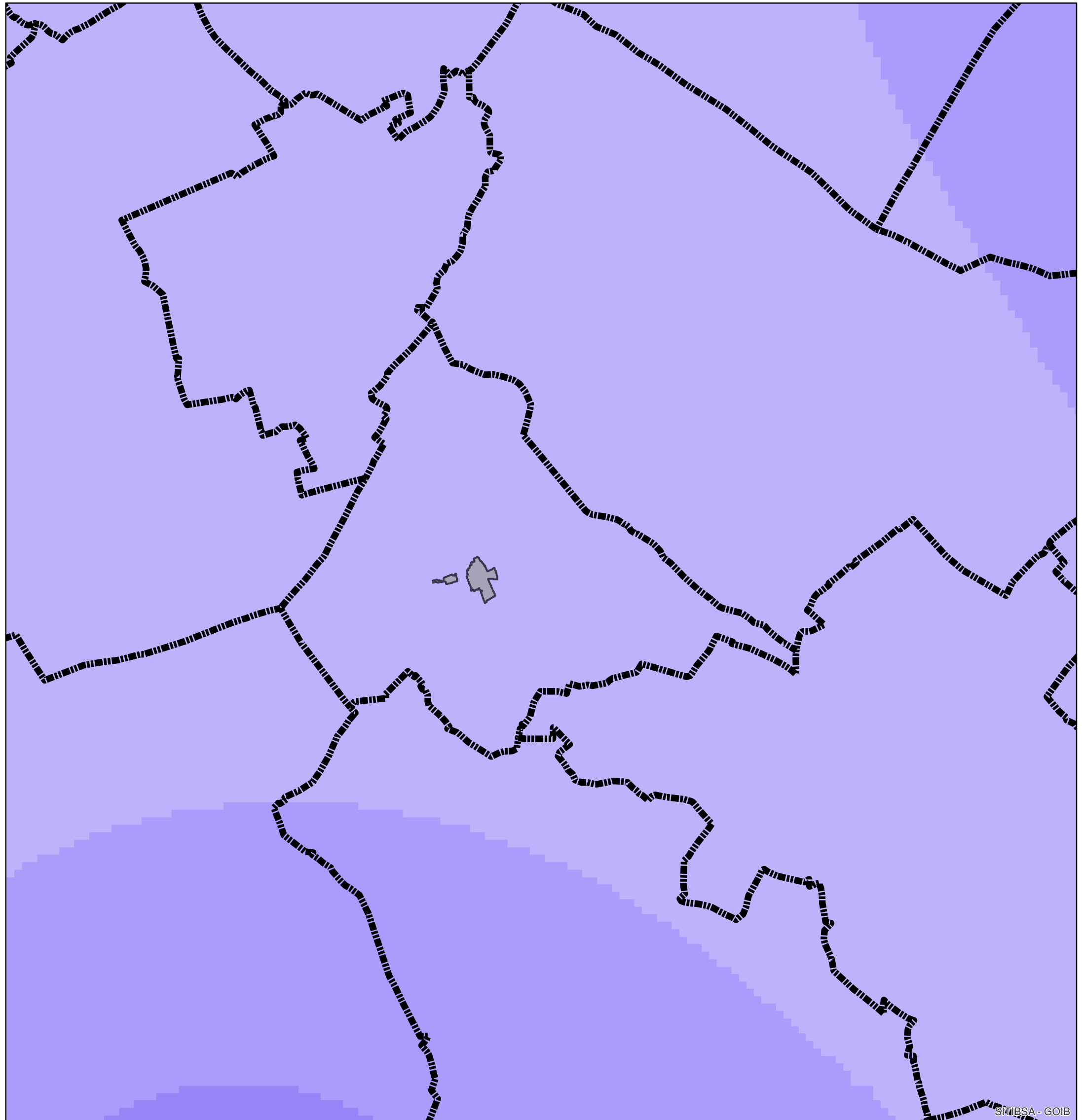
■ NUCLI URBÀ

▬ LÍMIT TERME MUNICIPAL

Pluviometria de règim extrem (Període de retorn: 100 anys)

■ 0 - 118
■ 118,0000001 - 136
■ 136,0000001 - 154
■ 154,0000001 - 173

■ 173,0000001 - 193
■ 193,0000001 - 217
■ 217,0000001 - 241
■ 241,0000001 - 266
■ 266,0000001 - 295
■ 295,0000001 - 320

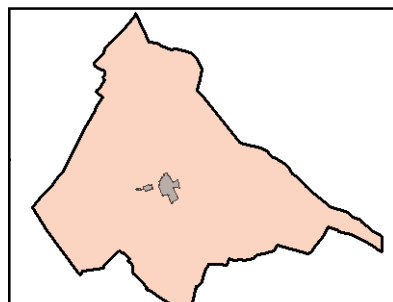
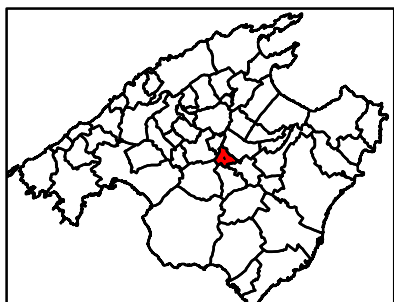


STIMESA - GOIB



Escala: 1:50.000
0 2
QUILOMETRES

FEBRER 2020



**AJUNTAMENT DE
LLORET DE VISTALEGRE**



**Departament de Territori
Consell de Mallorca**

ANÀLISI PRÈVIA


01. MEDI FÍSIC I NATURAL 01.02. HIDROLOGIA 01.02.03.a PLUVIOMETRIA. PERÍODE DE RETORN 10 ANYS


 NUCLI URBÀ

 LÍMIT TERME MUNICIPAL


Pluviometria de règim extrem (Període de retorn: 10 anys)

 80 - 98

 98,00000001 - 116


 116,00000001 - 131


 131,00000001 - 146

 146,00000001 - 164

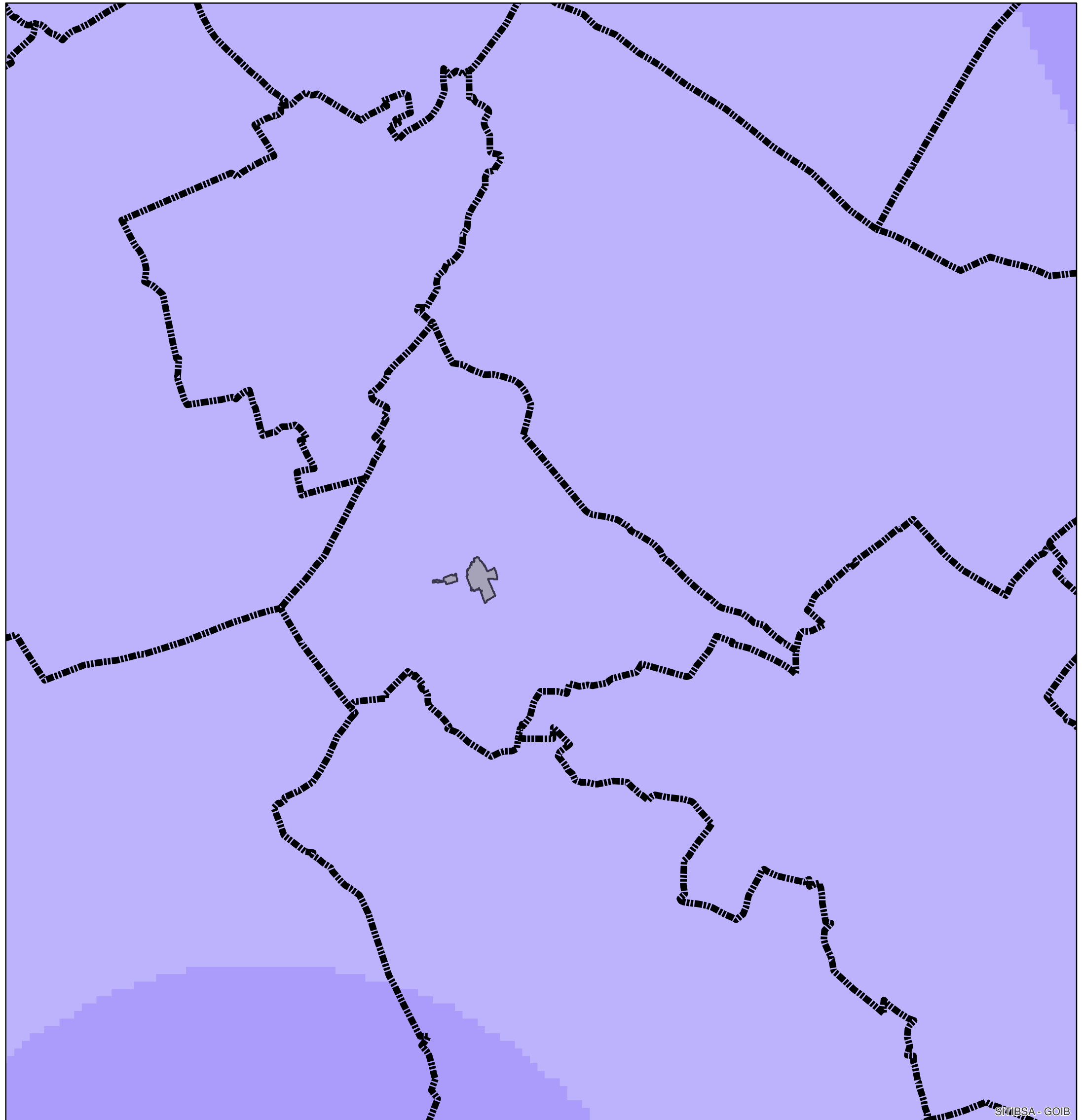
 164,00000001 - 183

 183,00000001 - 201

 201,00000001 - 218


 218,00000001 - 238

 238,00000001 - 260

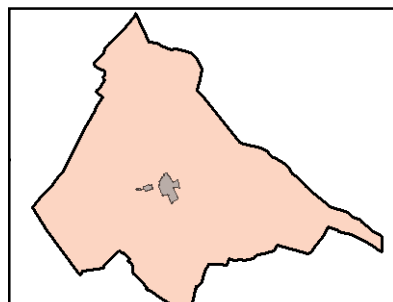
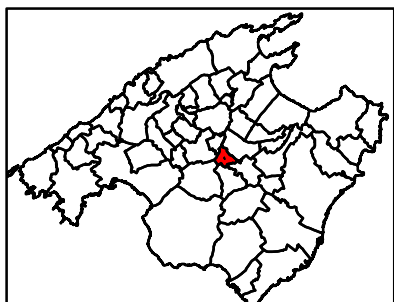


STIMESA - GOIB



Escala: 1:50.000

QUILOMETRES

FEBRER 2020



**AJUNTAMENT DE
LLORET DE VISTALEGRE**



**Departament de Territori
Consell de Mallorca**

ANÀLISI PRÈVIA


01. MEDI FÍSIC I NATURAL

01.03. VEGETACIÓ

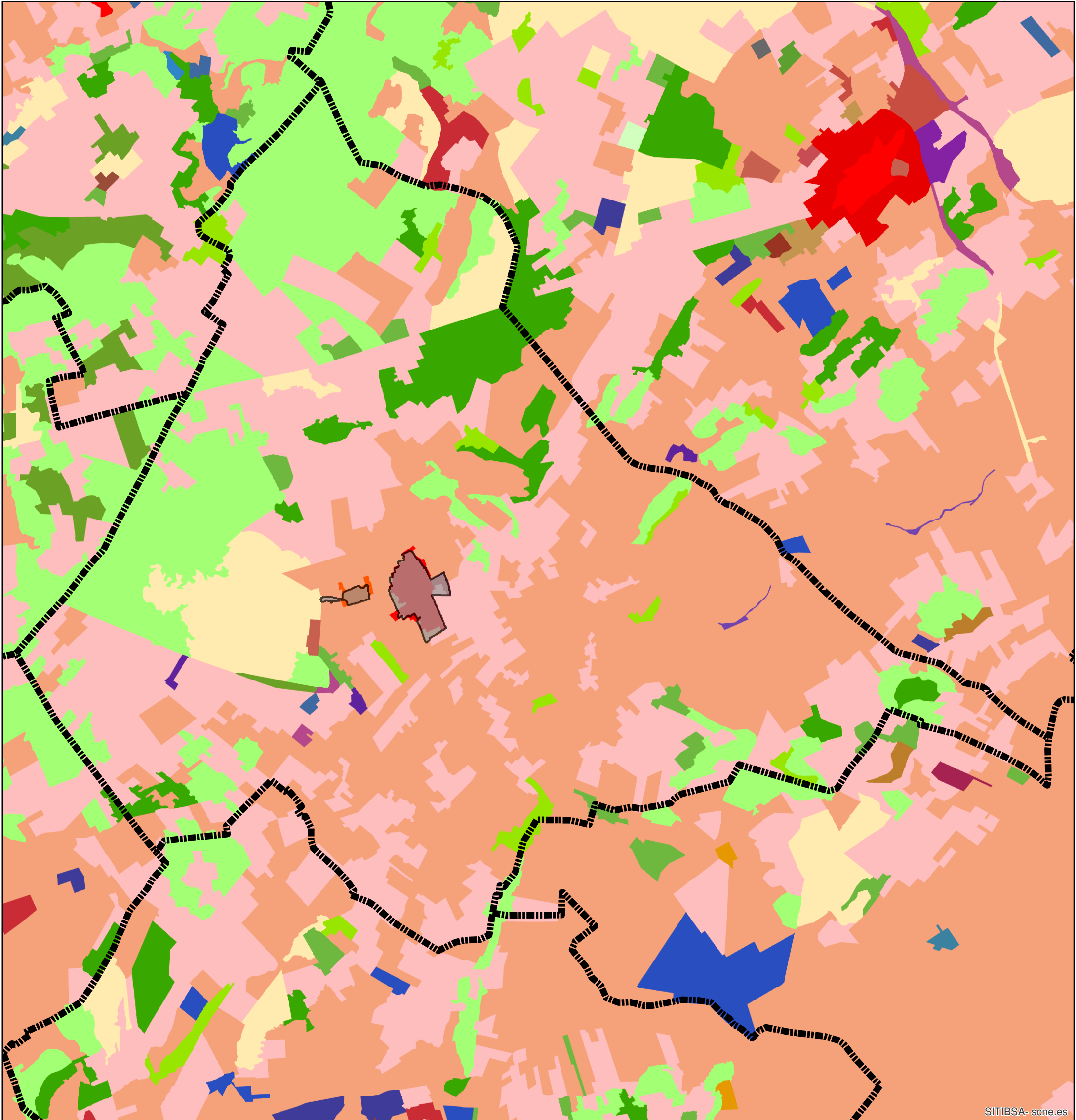
01.03.01.a SIOSE

(Sistema de Información sobre Ocupación del Suelo de España)

 NUCLI URBÀ

 LÍMIT TERME MUNICIPAL

Per veure la llegenda mirar 01.03.01.b



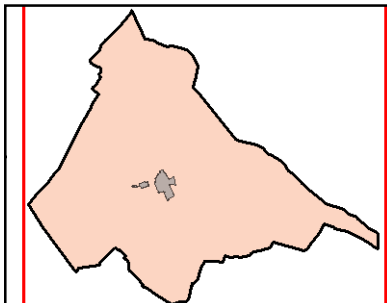
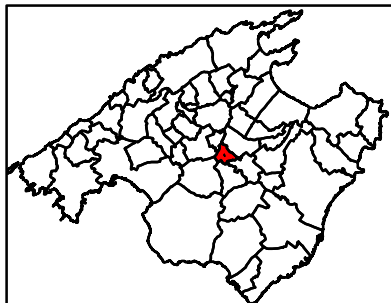
SITIBSA- scne.es



Escala: 1:25.000



FEBRER 2020



**AJUNTAMENT DE
LLORET DE VISTALEGRE**



**Departament de Territori
Consell de Mallorca**

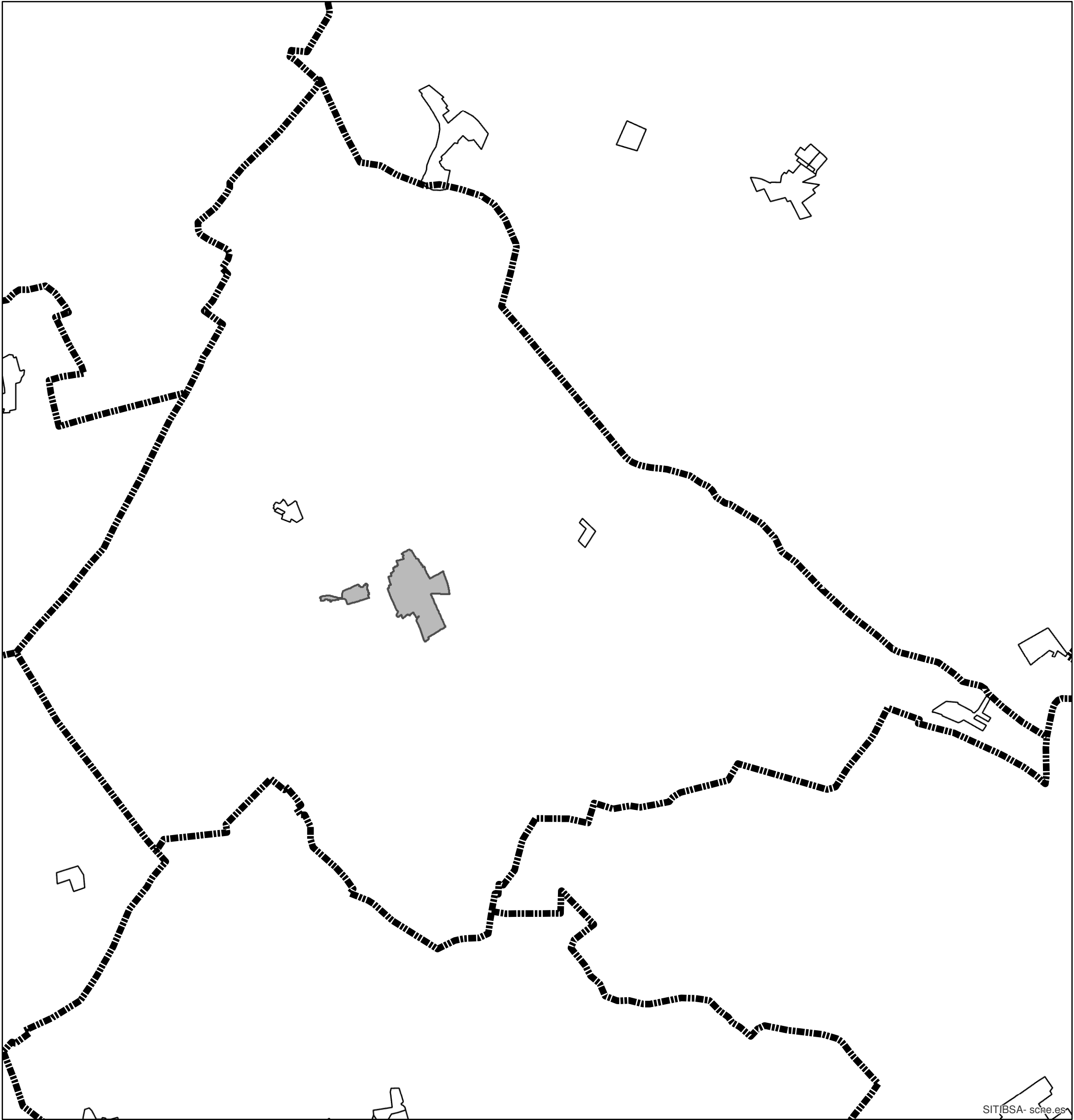
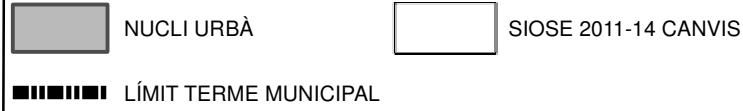
ACANTILADOS MARINOS	FRUTALES CITRICOS	DESALINIZADORA
AFLORAMIENTOS ROCOSOS Y ROQUEDOS	FRUTALES NO CITRICOS	DISCONTINUO
AGRICOLA GANADERO	FUNCION DE CORTAFUEGOS MATORRAL	EDIFICIO AISLADO EDIFICACION
ALTA MONTANA PASTIZAL	FUNCION DE CORTAFUEGOS PASTIZAL	EDIFICIO ENTRE MEDIANERAS EDIFICACION
CAMPING	GASEODUCTO OLEODUCTO	EDUCACION
ASENTAMIENTO AGRICOLA RESIDENCIAL	HUERTA FAMILIAR	ELECTRICA
AEROPORTUARIO	INDUSTRIAL AISLADA	EMBALSES
ADMINISTRATIVO INSTITUCIONAL	LAGUNAS COSTERAS	EN CONSTRUCCION ADMINISTRATIVO INSTITUCIONAL
CAMPO DE GOLF	LAMINA DE AGUA ARTIFICIAL	EN CONSTRUCCION COMERCIAL Y OFICINAS
CANCHALES	MARISMAS	EN CONSTRUCCION COMPLEJO HOTELERO
CASCO	MATORRAL	EN CONSTRUCCION DISCONTINUO
CEMENTERIO	MINERO EXTRACTIVO	EN CONSTRUCCION EDUCACION
COMERCIAL Y OFICINAS	NAVE EDIFICACION	EN CONSTRUCCION ENSANCHE
COMPLEJO HOTELERO	OLIVAR	EN CONSTRUCCION PARQUE RECREATIVO
CONDUCCIONES Y CANALES	OTRAS CONSTRUCCIONES	EN CONSTRUCCION POLIGONO INDUSTRIAL ORDENADO
CONIFERAS	PARQUE RECREATIVO	EN CONSTRUCCION PORTUARIO
CORTAS MATORRAL	PARQUE URBANO	EN CONSTRUCCION RED VIARIA
CORTAS PASTIZAL	PASTIZAL	EN CONSTRUCCION SANITARIO
CULTIVOS HERBACEOS DISTINTOS DE ARROZ	PENITENCIARIO	ENSANCHE
CULTURAL	PISCIFACTORIA	FORMACION DE RIBERA FRONDOSAS CADUCIFOLIAS
CURSOS DE AGUA	PLANTACION CONIFERAS	FORMACION DE RIBERA FRONDOSAS PERENNIFOLIAS
DEPORTIVO	PLANTACION FRONDOSAS PERENNIFOLIAS	FORMACION DE RIBERA MATORRAL
DEPURADORAS Y POTABILIZADORAS	PLANTAS DE TRATAMIENTO	FRONDOSAS CADUCIFOLIAS
	PLAYAS DUNAS Y ARENALES	FRONDOSAS PERENNIFOLIAS
	POLIGONO INDUSTRIAL ORDENADO	

	POLIGONO INDUSTRIAL SIN ORDENAR		SECANO CULTIVOS HERBACEOS DISTINTOS DE ARROZ
	PORTUARIO		SECANO FRUTALES CITRICOS
	PROCEDENCIA DE CULTIVOS MATORRAL		SECANO FRUTALES NO CITRICOS
	PROCEDENCIA DE CULTIVOS PASTIZAL		SECANO OLIVAR
	RAMBLAS		SECANO OTROS LENOSOS
	RED FERROVIARIA		SECANO VINEDO
	RED VIARIA		SOLAR
	REGADIO NO REGADO CULTIVOS HERBACEOS DISTINTOS DE ARROZ		SUELO DESNUDO
	REGADIO NO REGADO FRUTALES CITRICOS		SUELO NO EDIFICADO
	REGADIO NO REGADO FRUTALES NO CITRICOS		TELECOMUNICACIONES
	REGADIO NO REGADO OLIVAR		TERMICA
	REGADIO NO REGADO VINEDO		VERTEDEROS Y ESCOMBRERAS
	REGADIO REGADO CULTIVOS HERBACEOS DISTINTOS DE ARROZ		VIAL APARCAMIENTO O ZONA PEATONAL SIN VEGETACION
	REGADIO REGADO FRUTALES CITRICOS		VINEDO
	REGADIO REGADO FRUTALES NO CITRICOS		VIVIENDA UNIFAMILIAR ADOSADA EDIFICACION
	REGADIO REGADO OLIVAR		VIVIENDA UNIFAMILIAR AISLADA EDIFICACION
	REGADIO REGADO OTROS LENOSOS		ZONA VERDE ARTIFICIAL Y ARBOLADO URBANO
	REGADIO REGADO VINEDO		ZONAS DE EXTRACCION O VERTIDO
	RELIGIOSO		ZONAS PANTANOSAS
	ROTURADOS NO AGRICOLAS SUELO DESNUDO		ZONAS QUEMADAS
	SALINAS CONTINENTALES		
	SALINAS MARINAS		
	SANITARIO		
	SECANO ARROZ		

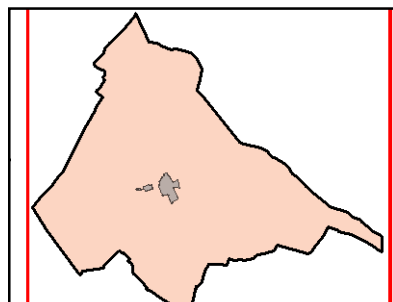
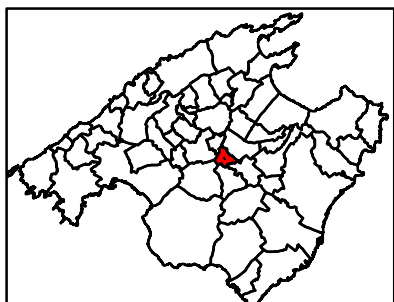
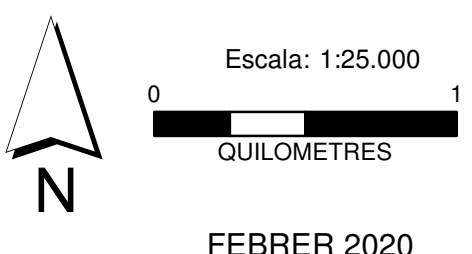
ANÀLISI PRÈVIA

01. MEDI FÍSIC I NATURAL 01.03. VEGETACIÓ 01.03.01.c canvis SIOSE 2011-2014

(Sistema de Información sobre
Ocupación del Suelo de España)



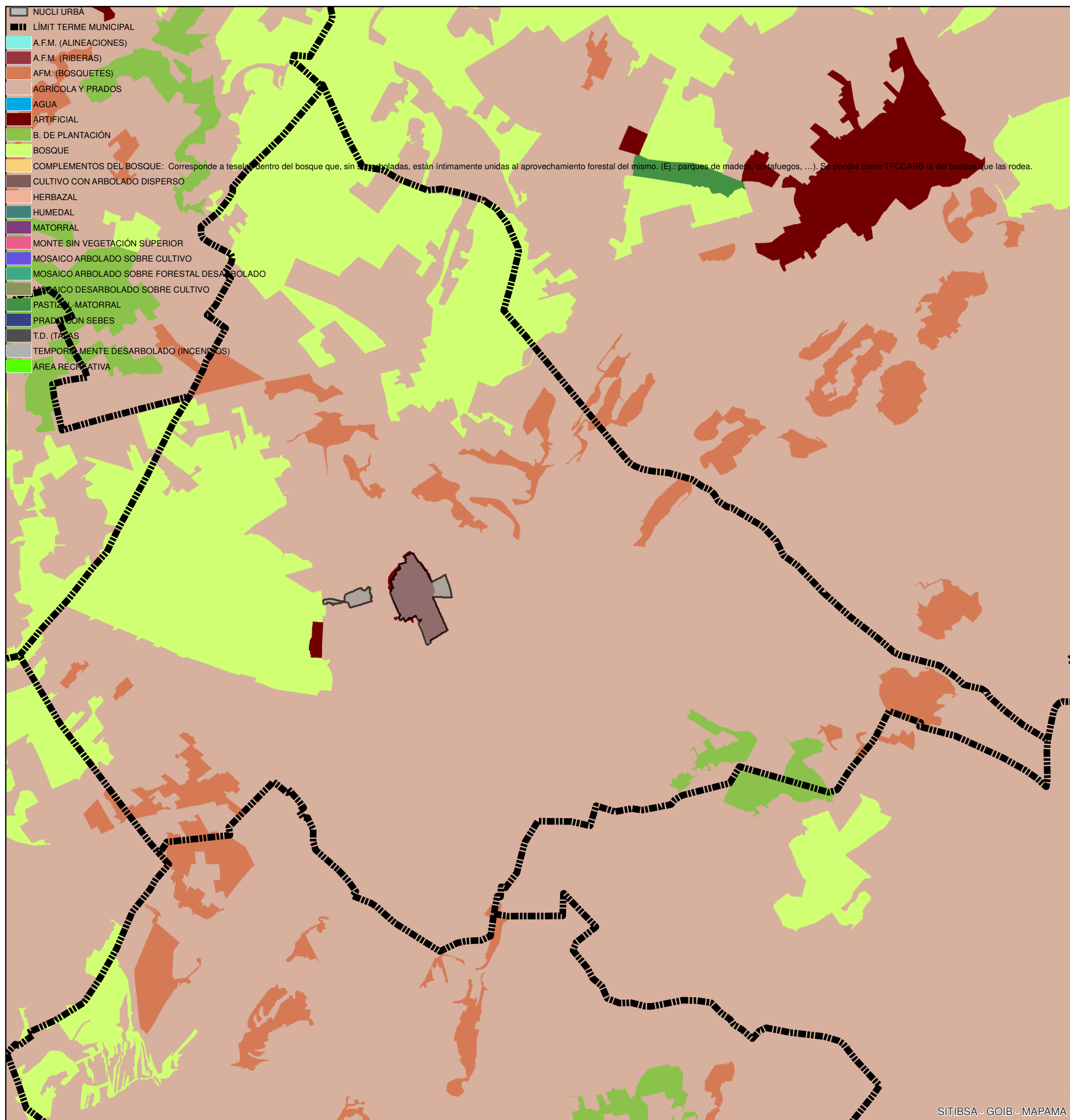
SIT|BSA- sctne.es



AJUNTAMENT DE LLORET DE VISTALEGRE
Departament de Territori
Consell de Mallorca

ANÀLISI PRÈVIA

01. MEDI FÍSIC I NATURAL 01.03. VEGETACIÓ 01.03.02.a INVENTARI FORESTAL. TIPO ESTRUCTURA



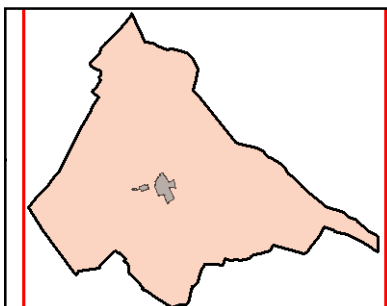
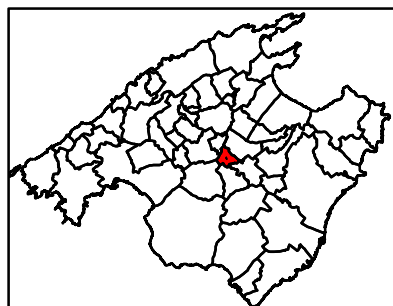
SITIBSA - GOIB - MAPAMA



Escala: 1:25.000



FEBRER 2020














**AJUNTAMENT DE
LLORET DE VISTALEGRE**

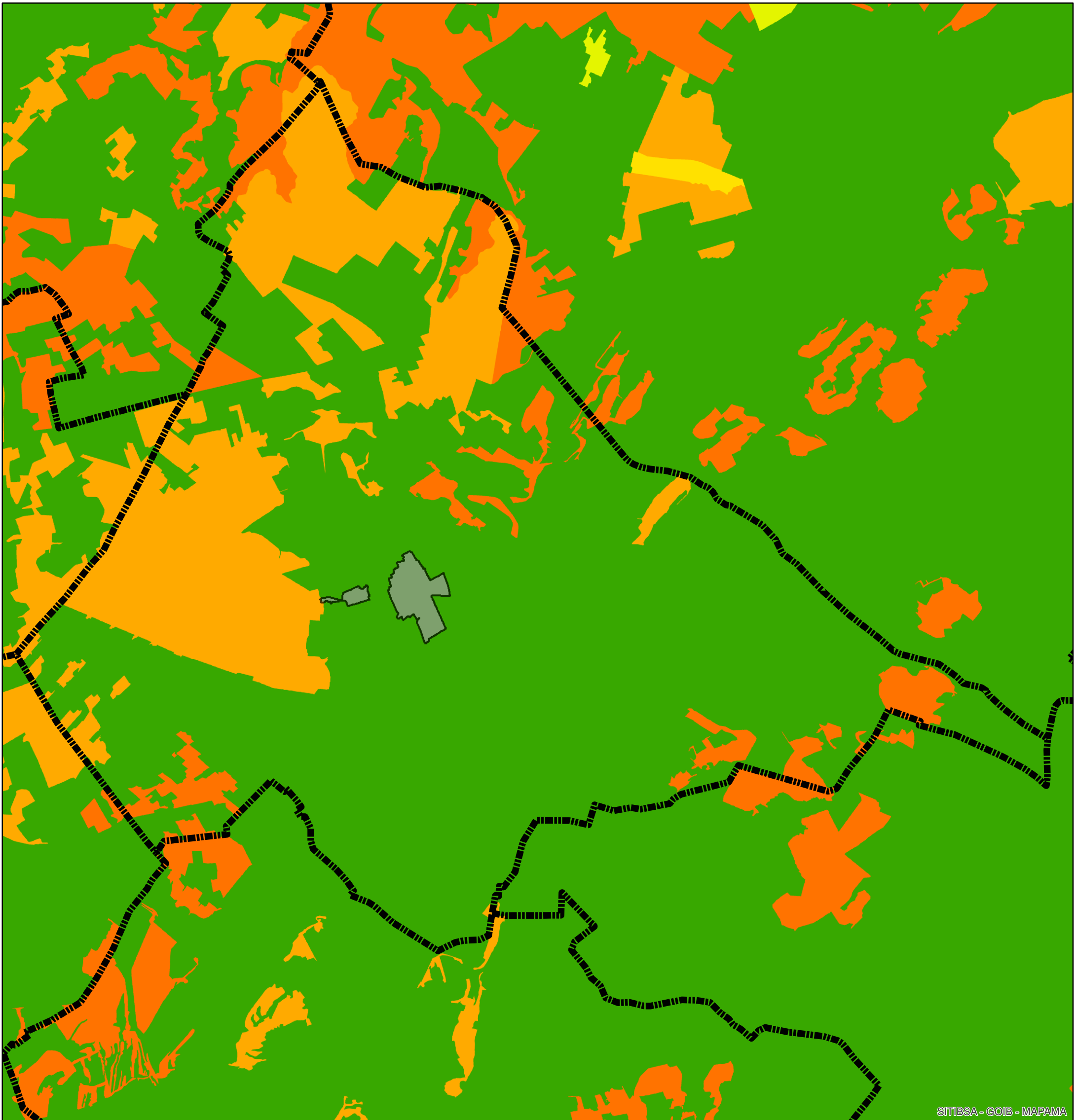


**Departament de Territori
Consell de Mallorca**

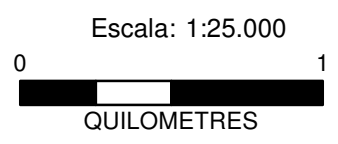
ANÀLISI PRÈVIA

01. MEDI FÍSIC I NATURAL
01.03. VEGETACIÓ
01.03.02.b INVENTARI FORESTAL.
MODEL COMBUSTIBLE

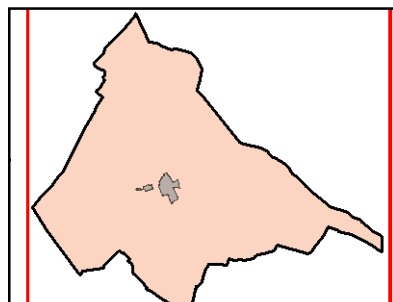
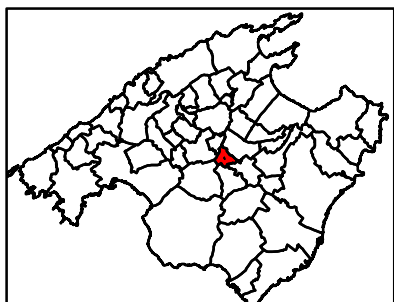
	NUCLI URBÀ		4
	LÍMIT TERME MUNICIPAL		5
	0		6
	1		7
	2		8
	3		9



SITBSA - GOIB - MAPAMA



FEBRER 2020



**AJUNTAMENT DE
LLORET DE VISTALEGRE**



**Departament de Territori
Consell de Mallorca**

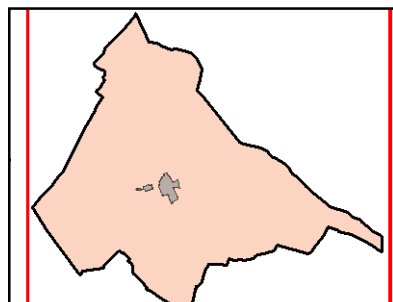
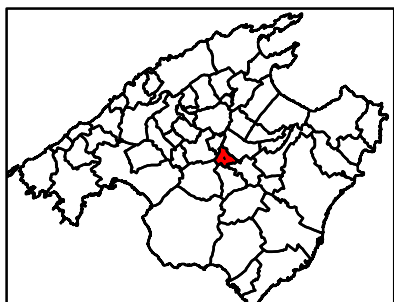
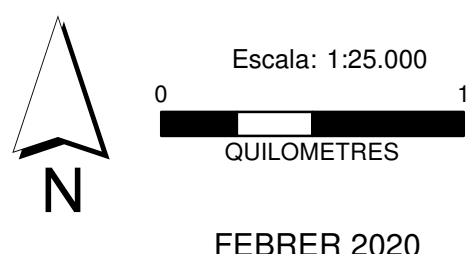
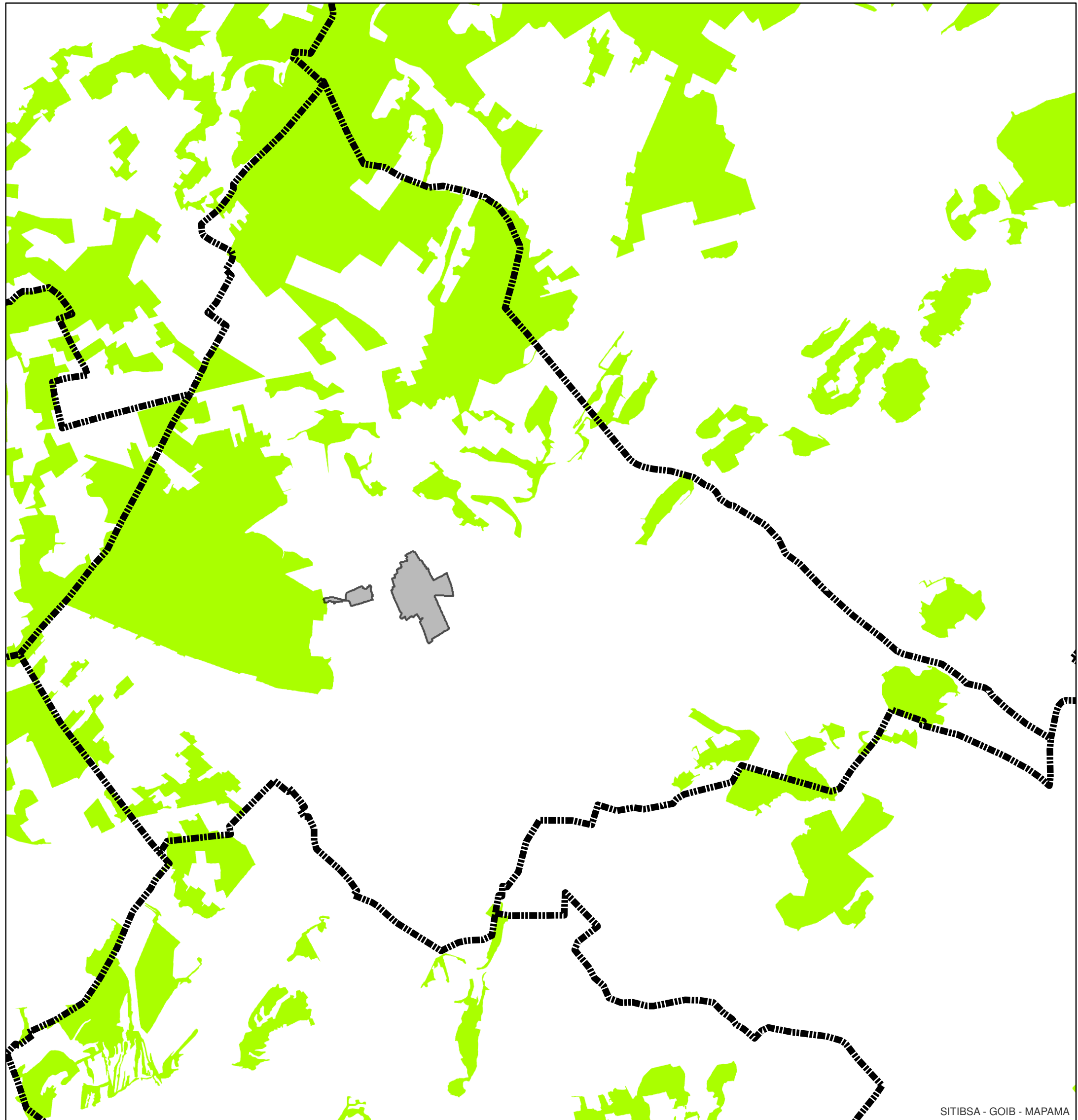
ANÀLISI PRÈVIA

01. MEDI FÍSIC I NATURAL

01.03. VEGETACIÓ

01.03.02.c INVENTARI FORESTAL. FORMACIÓ ARBUSTIVA

NUCLI URBÀ	Lentiscales/charnecales (<i>Pistacia lentiscus</i>)
LÍMIT TERME MUNICIPAL	Matorrales halo-hidrófilos (suelos ricos en sal: marismas, litorales)
Brezales de mesófilos a xerófilos y biercolares, puros o mixtos	Matorrales rupícolas (conglomerados, rocas)
Coscojares + puros (<i>Quercus coccifera</i>)	Matorrales y cubiertas hiperxerófilos/termoxerófilos, gipsófilos, halófilos, psammófilos y otros
Cubiertas arbustivas y subarbustivas glicohidrófilas o treatófilas	Mezcla de matorrales de labiadas y "tomillares"
Galerías arbustivas mixtas	Orlas, espinares mesófilos mixtos y afines con dominio de Rosaceae
Garrigas (matorrales pluriespecíficos calcícolas + termófilos)	Otras garrigas
Garrigas baleares con <i>Euphorbia dendroides</i>	Palmitares/garrigas con palmito (<i>Chamaerops humilis</i>)
Jaguarzales y jaral-carpazales menores (<i>Halimium</i> spp. pl.)	Romerales
Jarales mixtos o mezclados (<i>Cistus</i> spp.)	Tomillares y agrupaciones fisonómicamente afines
Jarales y matorrales de Cistáceas	



AJUNTAMENT DE LLORET DE VISTALEGRE
Departament de Territori
Consell de Mallorca

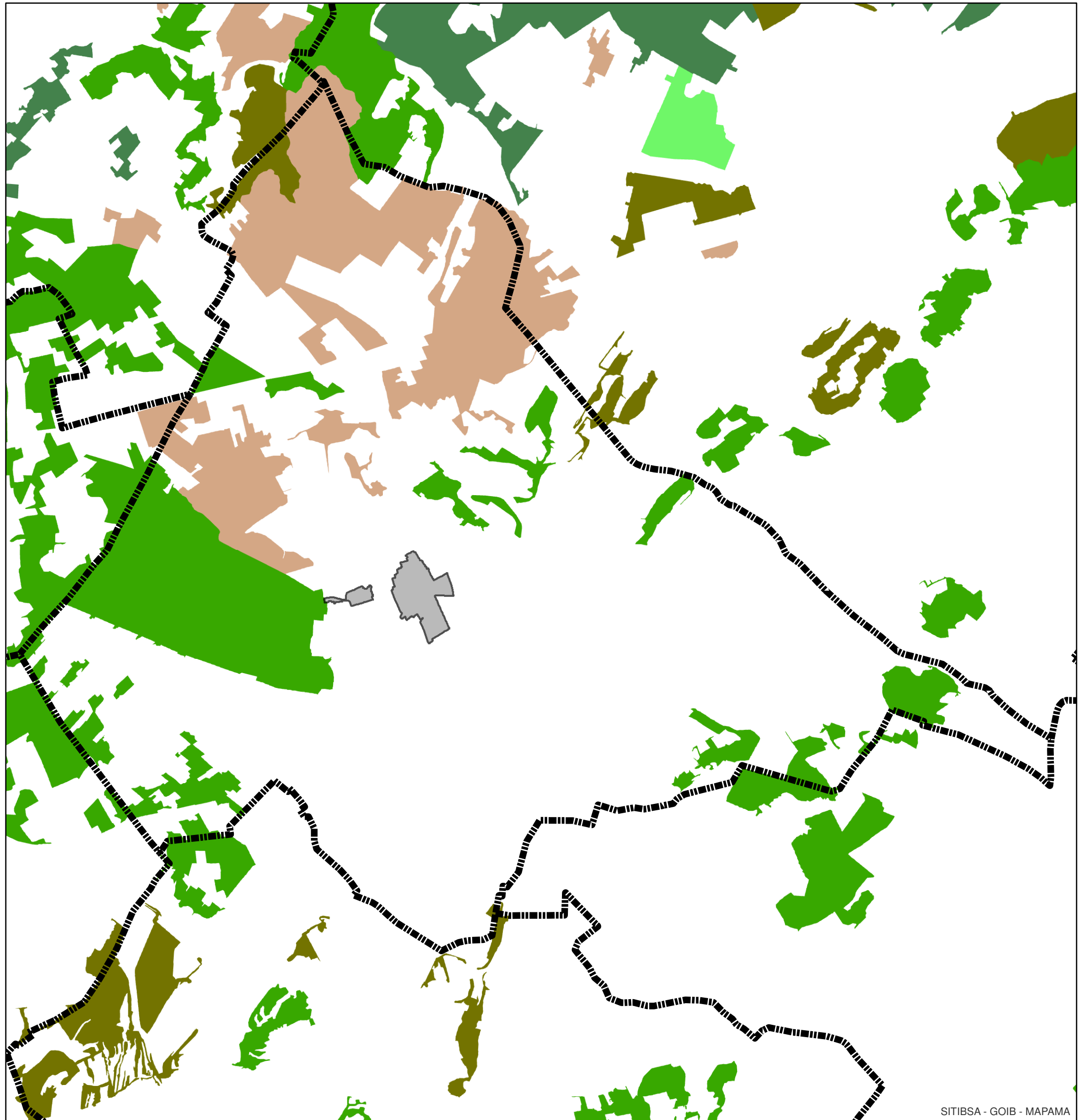
ANÀLISI PRÈVIA

01. MEDI FÍSIC I NATURAL

01.03. VEGETACIÓ

01.03.02.d INVENTARI FORESTAL. FORMACIÓ ARBRADA

- NUCLI URBÀ
- LÍMIT TERME MUNICIPAL
- Acebuchales (*Olea europaea*)
- Algarrobales (*Ceratonia siliqua*)
- Bosques mixtos de frondosas autóctonas en la región biogeográfica mediterránea
- Bosques ribereños
- Choperas y plataneras de producción
- Coníferas con frondosas (alóctonas con autóctonas)
- Encinares (*Quercus ilex*)
- Madroñales (*Arbutus unedo*)
- Mezclas de coníferas autóctonas en la región biogeográfica mediterránea
- Mezclas de coníferas y frondosas autóctonas en la región biogeográfica mediterránea
- Pinares de pino carrasco (*Pinus halepensis*)
- Pinares de pino piñonero (*Pinus pinea*)
- Sabinars de *Juniperus phoenicea*



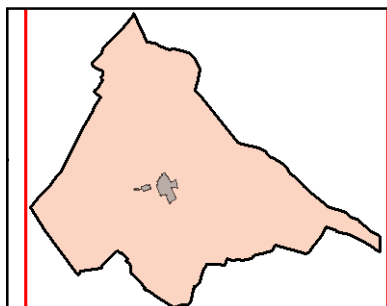
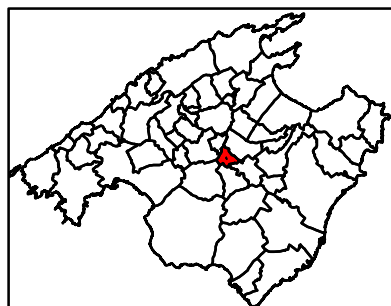
SITIBSA - GOIB - MAPAMA



Escala: 1:25.000



FEBRER 2020



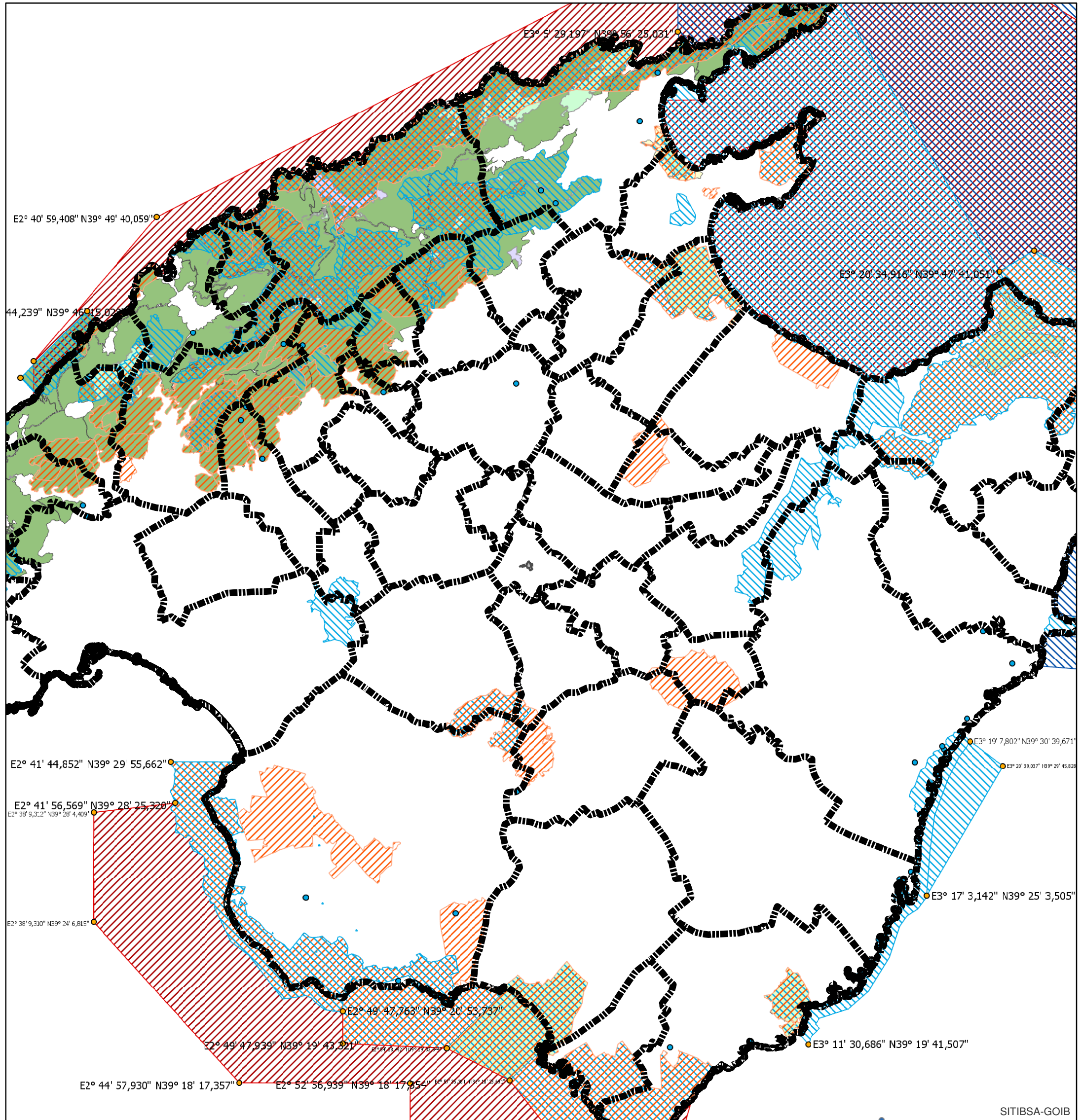
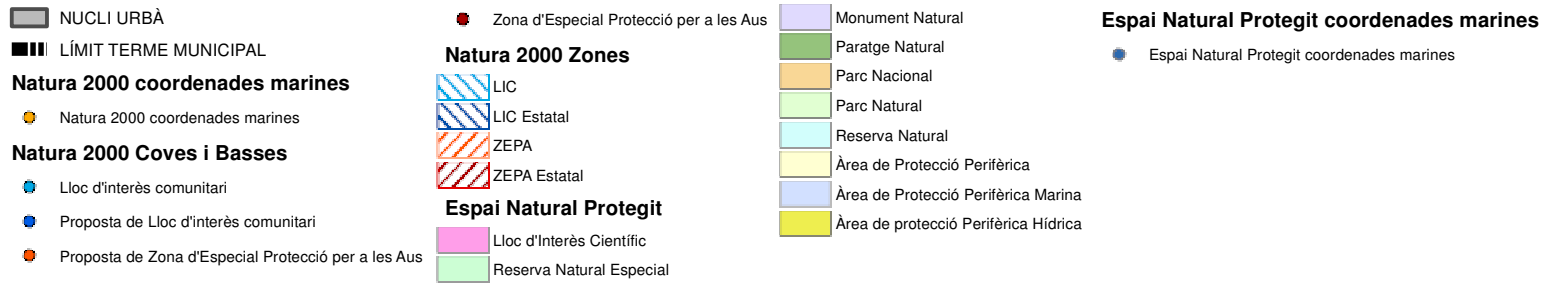
**AJUNTAMENT DE
LLORET DE VISTALEGRE**



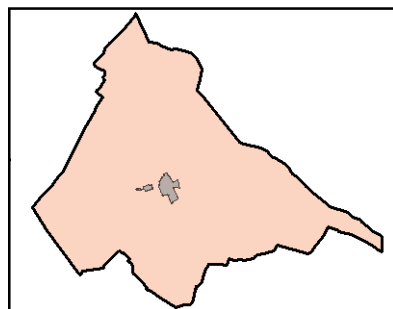
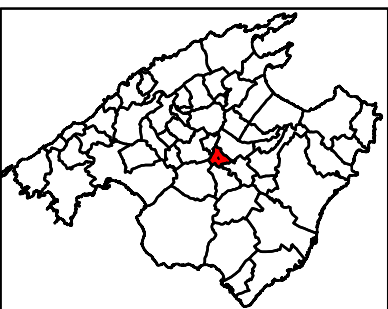
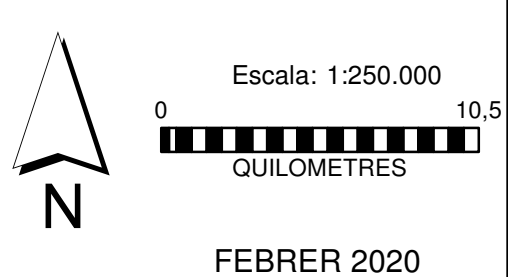
**Departament de Territori
Consell de Mallorca**

ANÀLISI PRÈVIA

01. MEDI FÍSIC I NATURAL 01.04. ESPAIS D'INTERÈS NATURAL 01.04.01 ESPAIS DE RELLEVÀNCIA AMBIENTAL



SITIBSA-GOIB

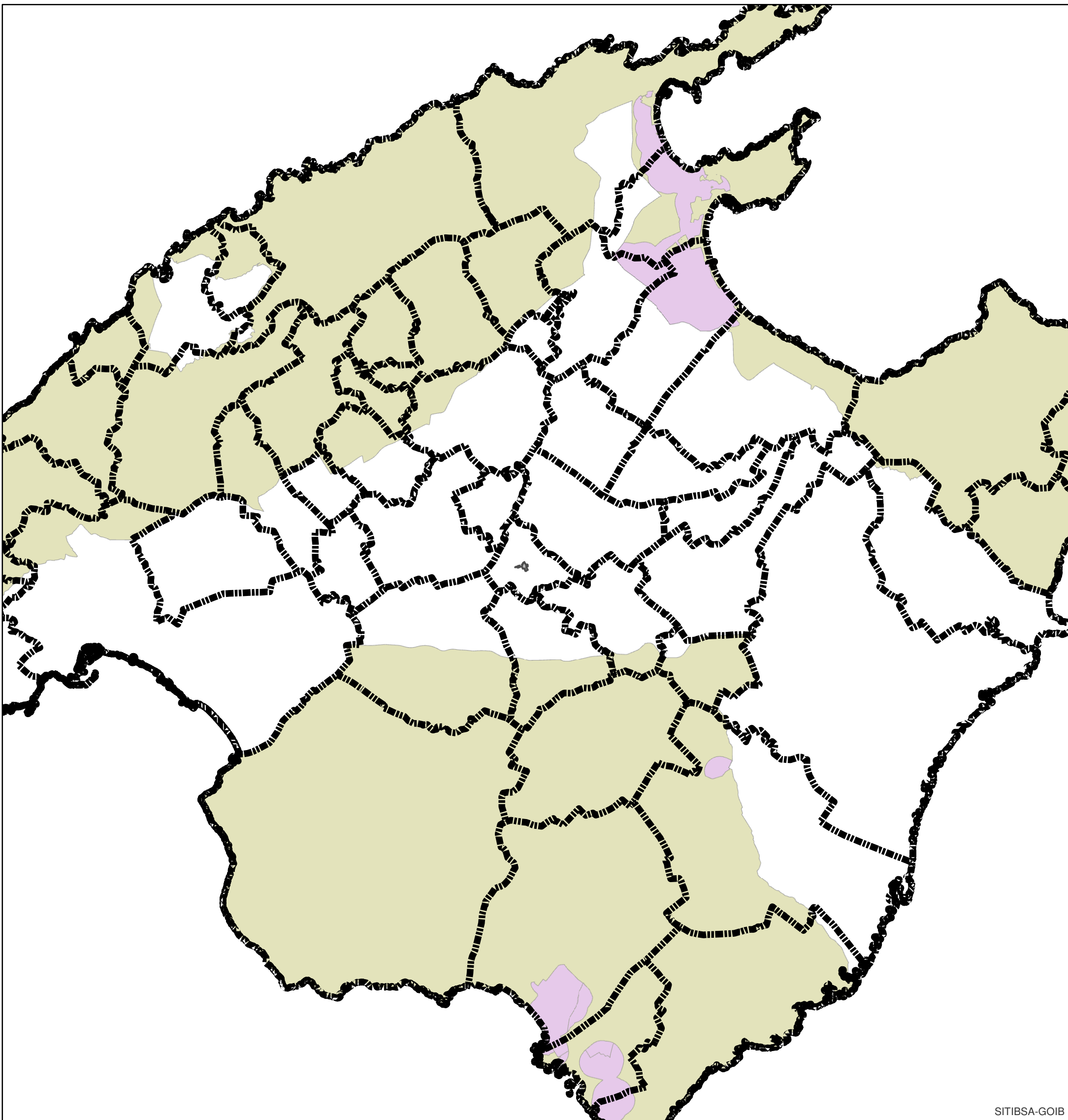


AJUNTAMENT DE LLORET DE VISTALEGRE
 Departament de Territori
 Consell de Mallorca

ANÀLISI PRÈVIA

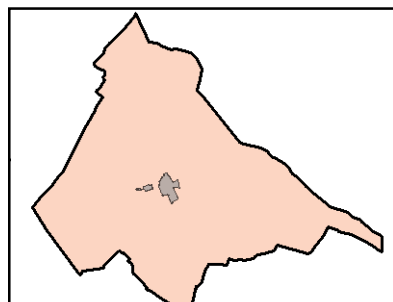
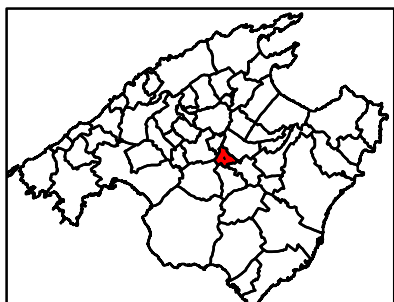
01. MEDI FÍSIC I NATURAL 01.04. ESPAIS D'INTERÈS NATURAL 01.04.02 PROTECCIÓ AVIFAUNA

- NUCLI URBÀ
- LÍMIT TERME MUNICIPAL
- Protecció col·lisió avifauna
- Protecció electrocució avifauna



SITIBSA-GOIB

Escala: 1:250.000
0 10,5
QUILOMETRES
FEBRER 2020



**AJUNTAMENT DE LLORET DE VISTALEGRE**
 **Departament de Territori**
Consell de Mallorca

ANÀLISI PRÈVIA

01. MEDI FÍSIC I NATURAL 01.04. ESPAIS D'INTERÈS NATURAL 01.04.03. PLA DE VIES CICLISTES

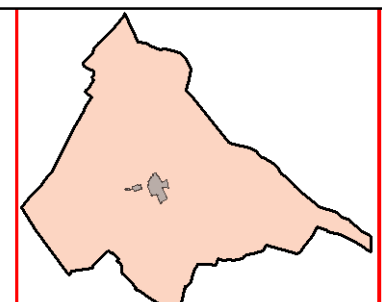
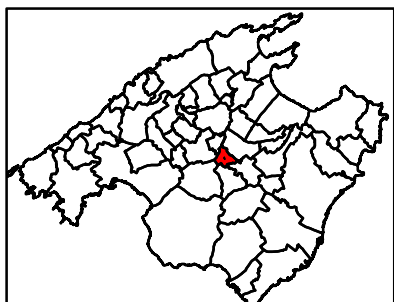
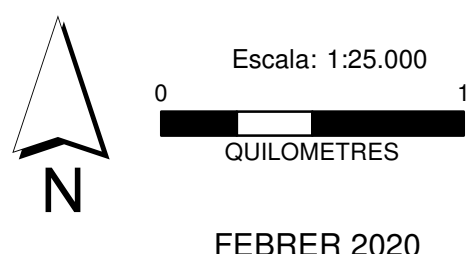
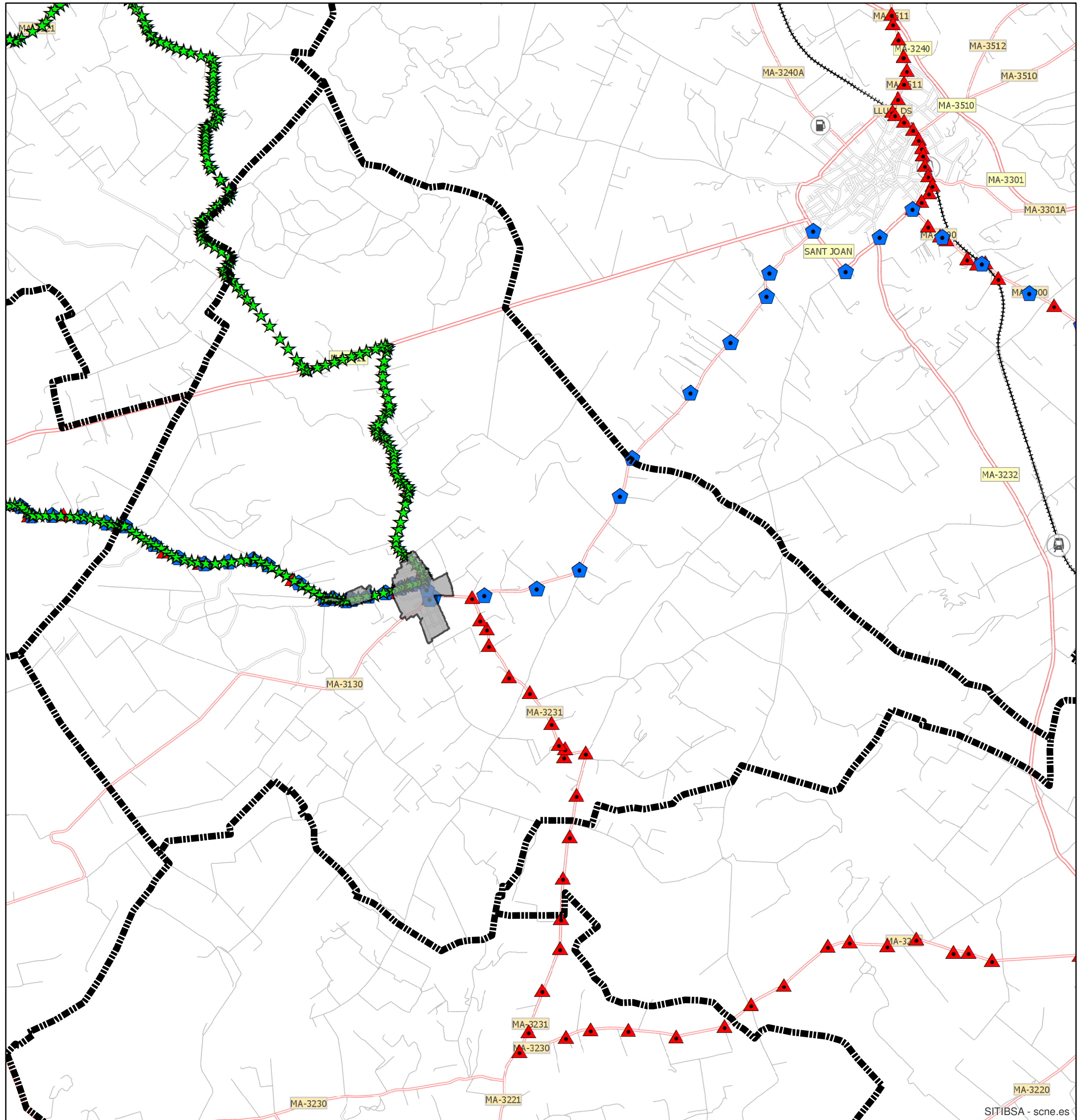
■ NUCLI URBÀ

★ Pobles del Pla de Mallorca -P1

▲ Serra de Tramuntana -Central 1 -M4

▬▬▬ LÍMIT TERME MUNICIPAL

● Ermites del Pla de Mallorca -P3



AJUNTAMENT DE LLORET DE VISTALEGRE
Departament de Territori
Consell de Mallorca

ANÀLISI PRÈVIA

01. MEDI FÍSIC I NATURAL
01.04. ESPAIS D'INTERÈS
NATURAL
01.04.04. COMUNA DE LLORET

■ NUCLI URBÀ □ COMUNA DE LLORET
▬ LÍMIT TERME MUNICIPAL

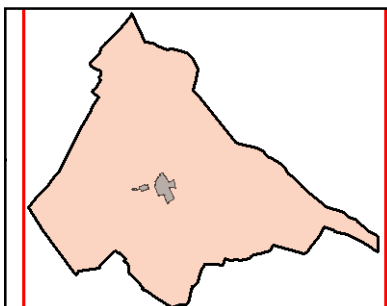
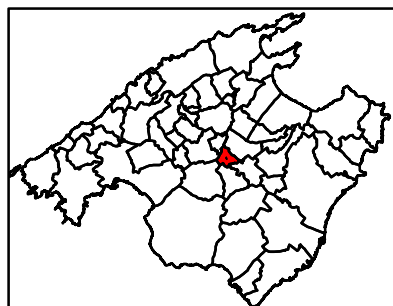


Source: Esri, DigitalGlobe, GeoEye, Earthstar Geographics, CNES/Airbus DS, USDA, USGS, AeroGRID, IGN, and the GIS User Community



Escala: 1:25.000
0 1
QUILOMETRES

FEBRER 2020



**AJUNTAMENT DE
LLORET DE VISTALEGRE**








**Departament de Territori
Consell de Mallorca**

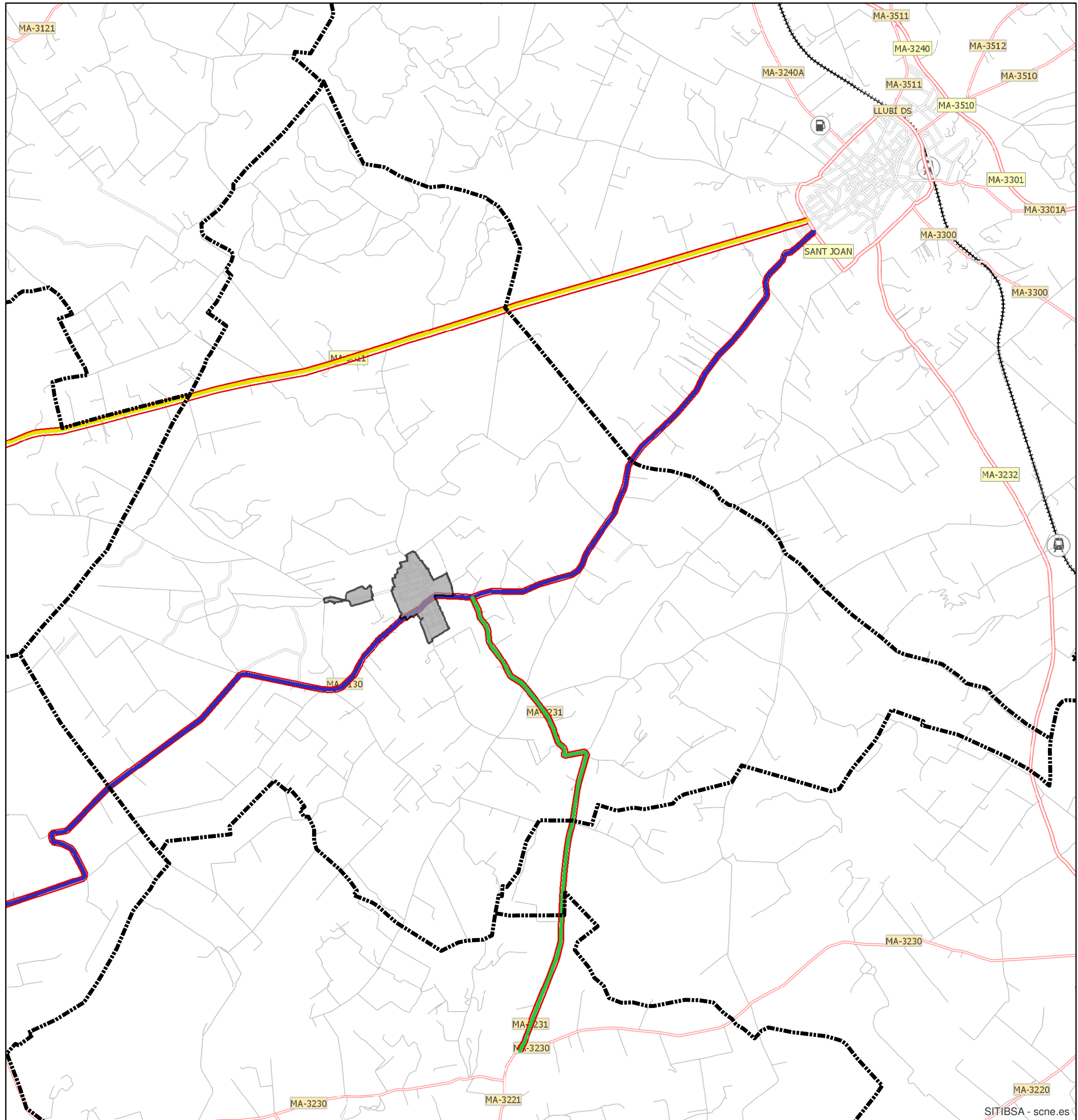
ANÀLISI PRÈVIA

01. MEDI FÍSIC I NATURAL

01.05. XARXA VIÀRIA

01.05.01 XARXA VIÀRIA

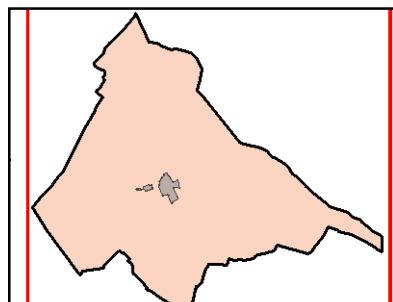
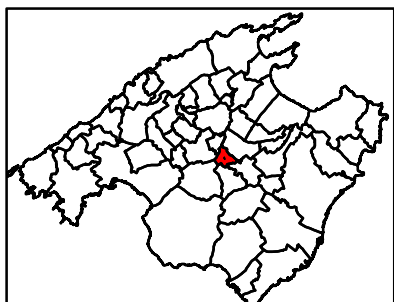
-  NUCLI URBÀ
-  LÍMIT TERME MUNICIPAL
-  Ma-3011
-  Ma-3130
-  Ma-3231



Escala: 1:25.000

0 1
QUILOMETRES

FEBRER 2020



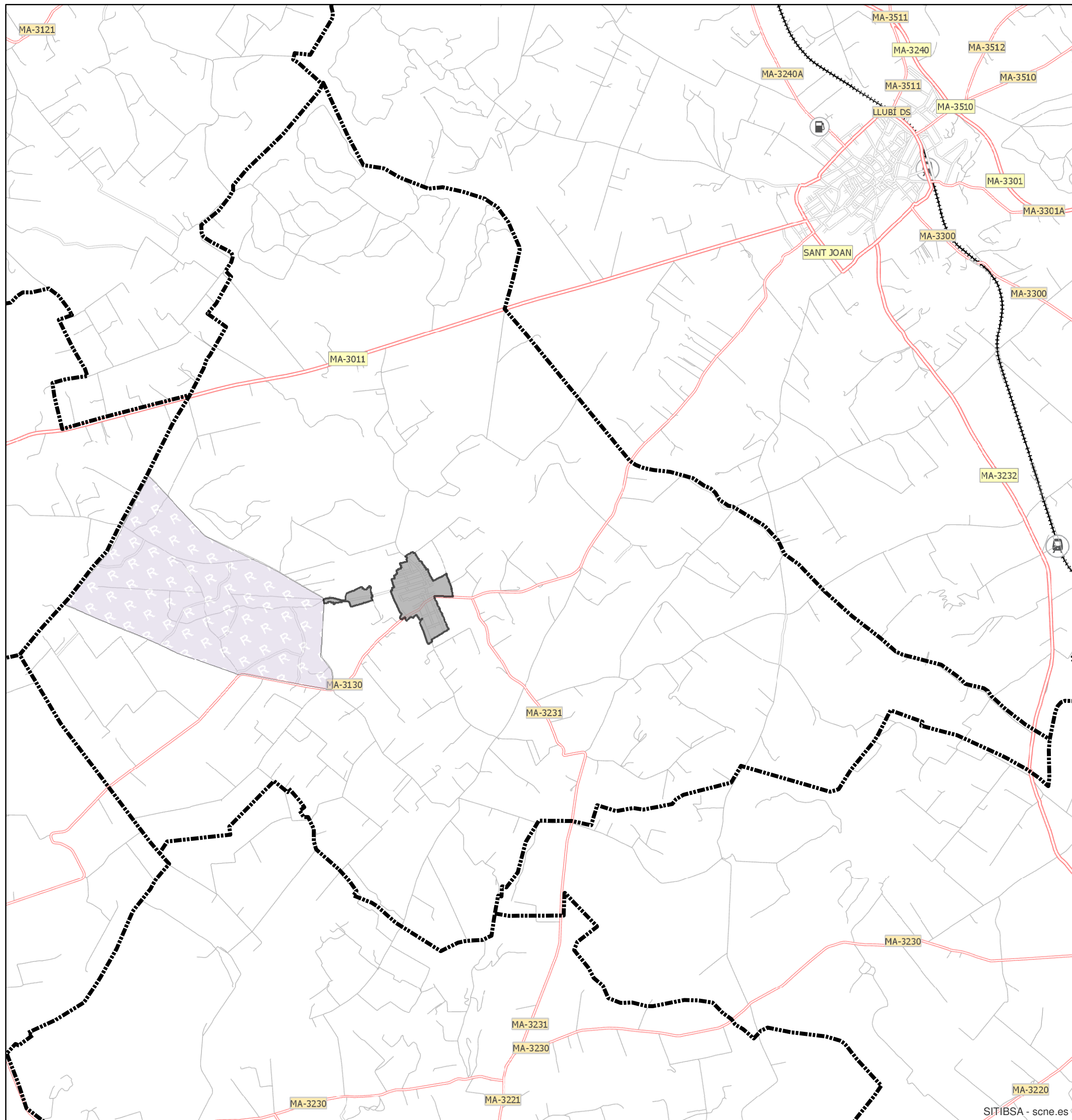
AJUNTAMENT DE LLORET DE VISTALEGRE

Departament de Territori
Consell de Mallorca

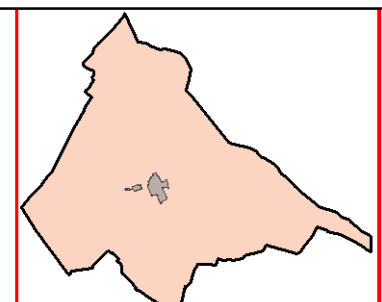
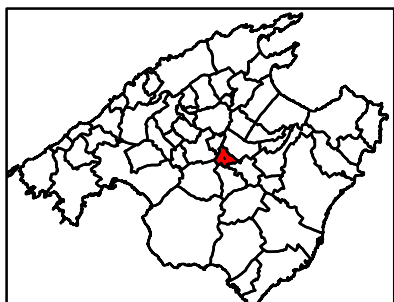
ANÀLISI PRÈVIA

01. MEDI FÍSIC I NATURAL 01.06. PAISATGE 01.06.01 FINQUES PÚBLIQUES

- NUCLI URBÀ
- LÍMIT TERME MUNICIPAL
- ▨ COMUNA DE LLORET



Escala: 1:25.000
0 1
QUILOMETRES
FEBRER 2020



**AJUNTAMENT DE LLORET DE VISTALEGRE**
Departament de Territori
Consell de Mallorca

ANÀLISI PRÈVIA

01. MEDI FÍSIC I NATURAL

01.06. PAISATGE

01.06.02. RUTES PEL MUNICIPI

--- LÍMIT TERME MUNICIPAL

COMUNA DE LLORET

PUNTS D'INTERÈS

P. de l'Església

① Es Molins

② Caseta

③ Cova d'en Dainat

④ Centre Mallorca

⑤ Batedora DO-GA

⑥ Font Figuera

⑦ Mirador Son Daviu

⑧ Pou de Llorac

Es Convent

Zona recreativa

Serveis

Coves d'es Cementeri

Capella St Francesc

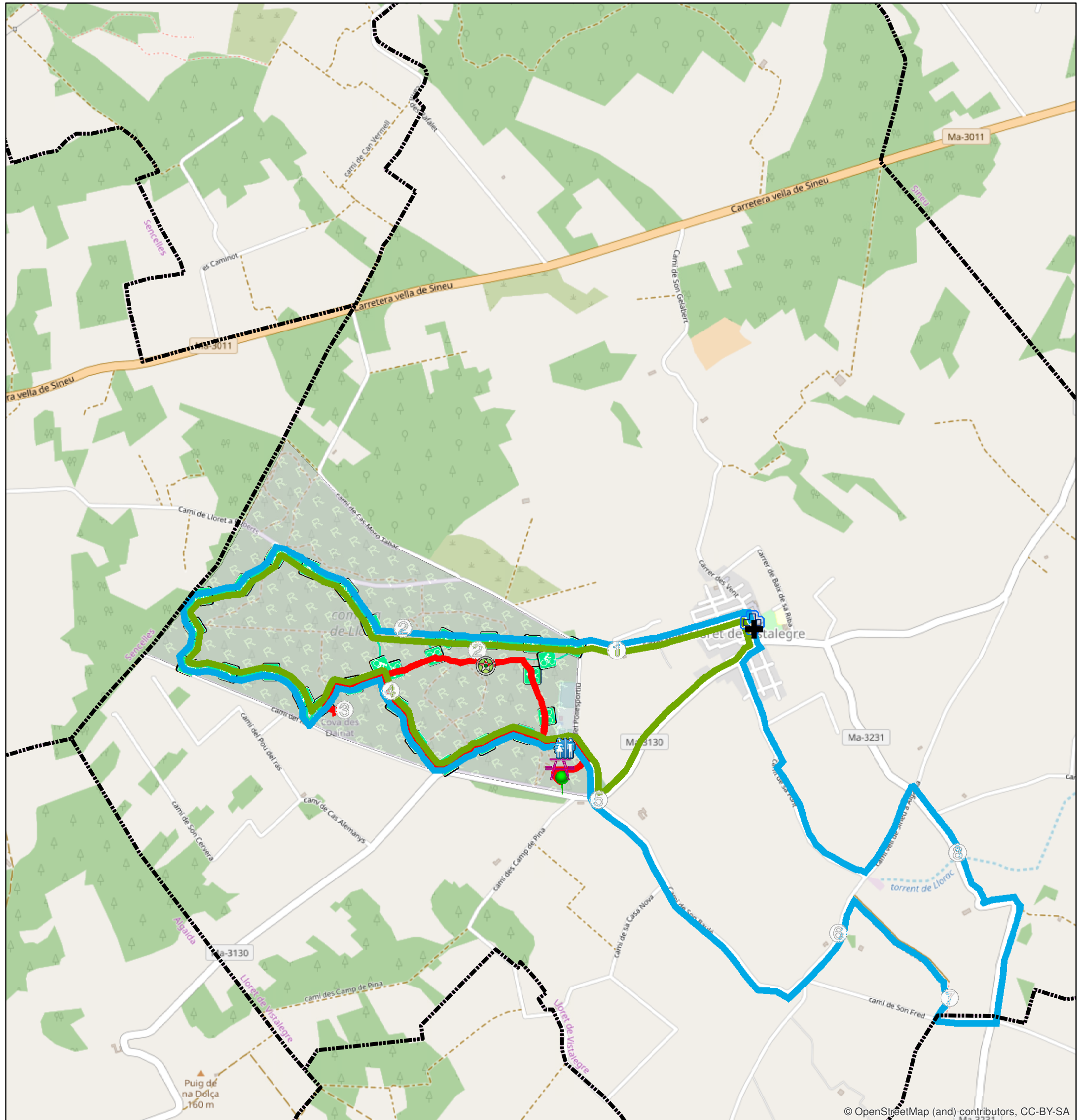
RUTES

Ruta BTT per la Comuna

Senderista per la Comuna

Ruta de la Natura

Ruta de la Calma

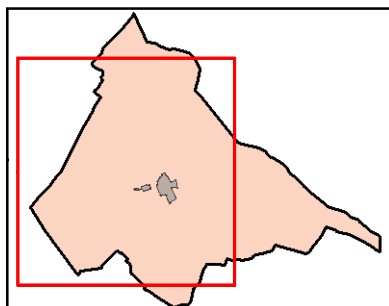
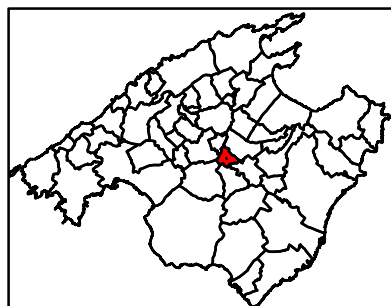


© OpenStreetMap (and) contributors, CC-BY-SA



Escala: 1:15.000
0 0,5
KILOMETRES

FEBRER 2020



AJUNTAMENT DE LLORET DE VISTALEGRE



Departament de Territori
Consell de Mallorca

ANÀLISI PRÈVIA

01. MEDI FÍSIC I NATURAL 01.07. ACTIVITATS ATÍPIQUES 01.07.01 ESTABLIMENTS EMPRESARIALS EN SÒL RÚSTIC

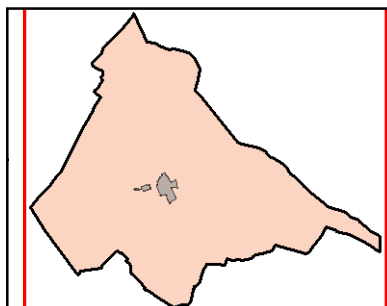
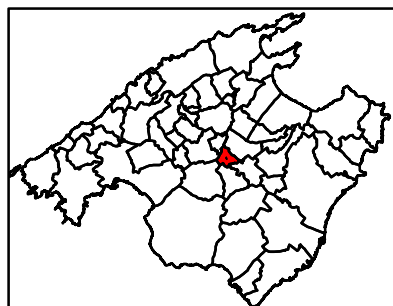
- LÍMIT TERME MUNICIPAL
- NUCLI URBÀ
- TRANSPORTS LLORET
- SON BAULO
- SA ROTA D'EN PALERM
- RESTAURANT SA COMUNA
- RESTAURANT LLORAC D
- PIROTÈCNIA JORDA
- COMERCIAL COLL
- CASAL DE FORAVILA
- CAN PORRETI
- CAFES BAY



Escala: 1:25.000



FEBRER 2020



**AJUNTAMENT DE
LLORET DE VISTALEGRE**



**Departament de Territori
Consell de Mallorca**

ANÀLISI PRÈVIA

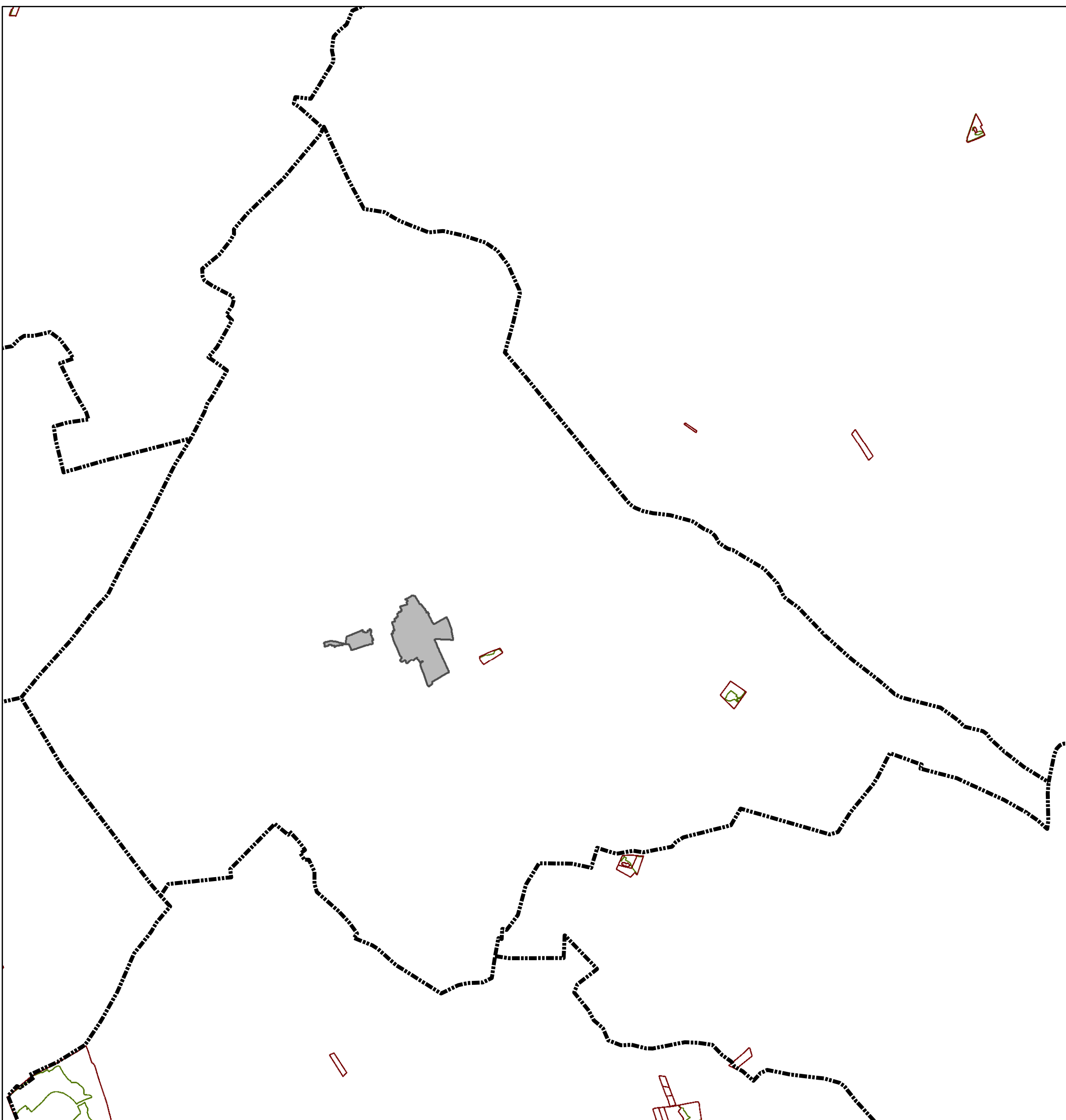
01. MEDI FÍSIC I NATURAL
01.07. ACTIVITATS ATÍPIQUES
01.07.02 REGISTRE VITÍCOLA

--- LÍMIT TERME MUNICIPAL

■ NUCLI URBÀ

□ Recinte vitícola

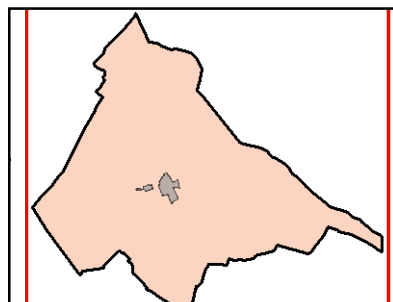
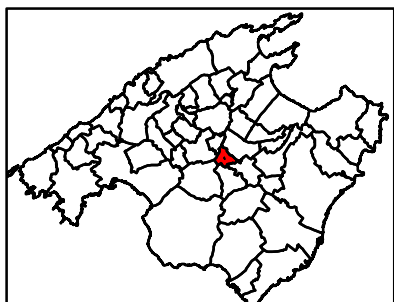
□ Parcel vitícola



Escala: 1:25.000



FEBRER 2020



**AJUNTAMENT DE
LLORET DE VISTALEGRE**

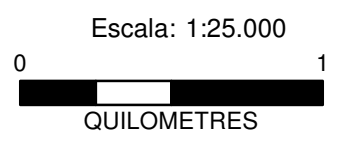
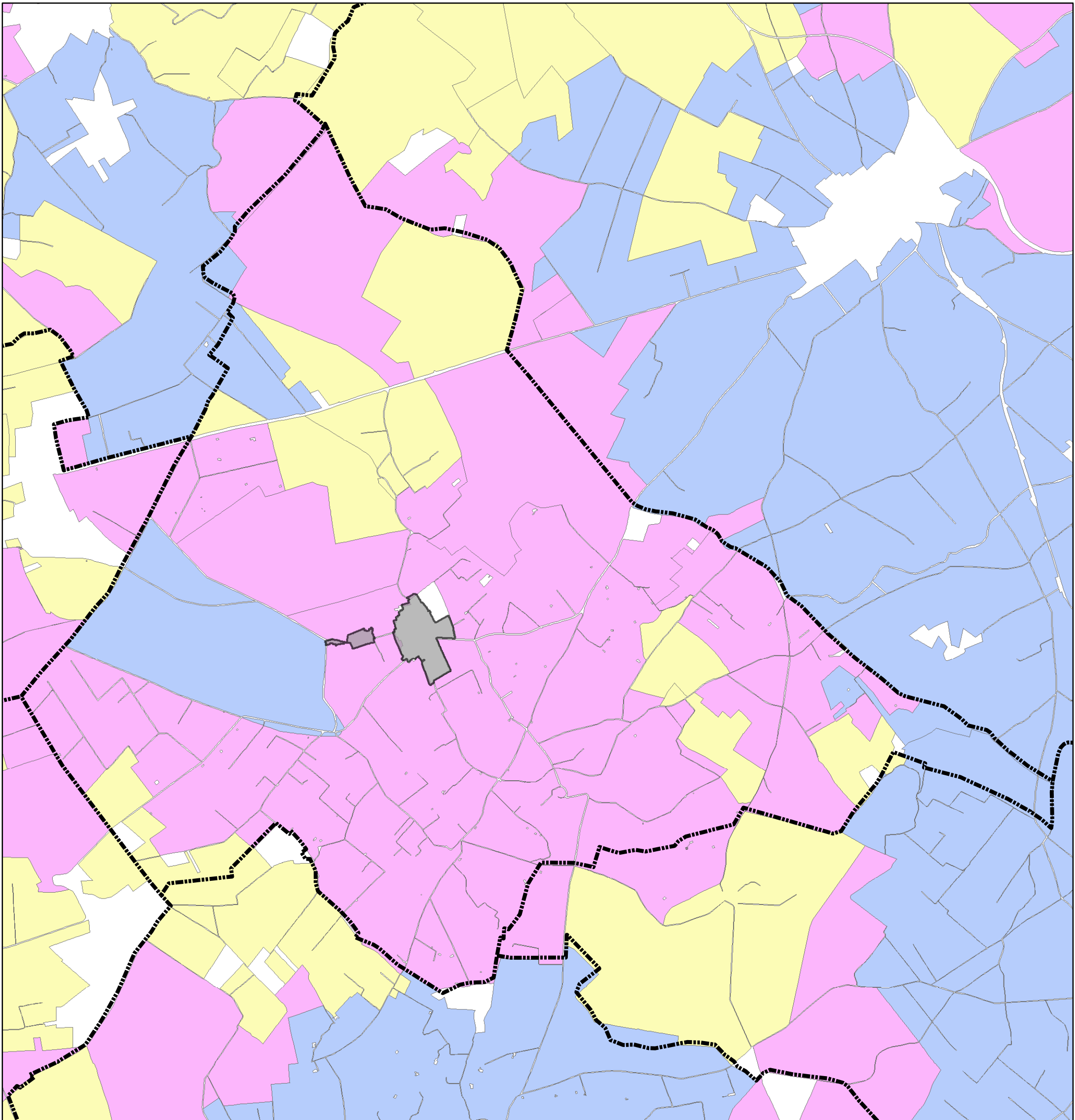


**Departament de Territori
Consell de Mallorca**

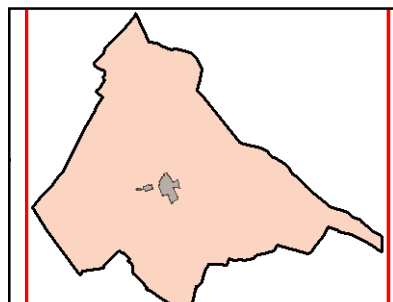
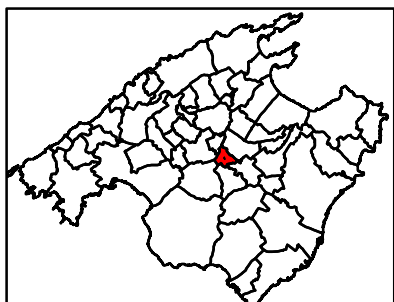
ANÀLISI PRÈVIA

01. MEDI FÍSIC I NATURAL 01.08. ESPAIS CINEGÈTICS 01.08.01 TERRENYS CINEGÈTICS

- LÍMIT TERME MUNICIPAL
- NUCLI URBÀ
- Vedats
- Vedats, Particular
- Vedats, Societat local



FEBRER 2020



**AJUNTAMENT DE
LLORET DE VISTALEGRE**

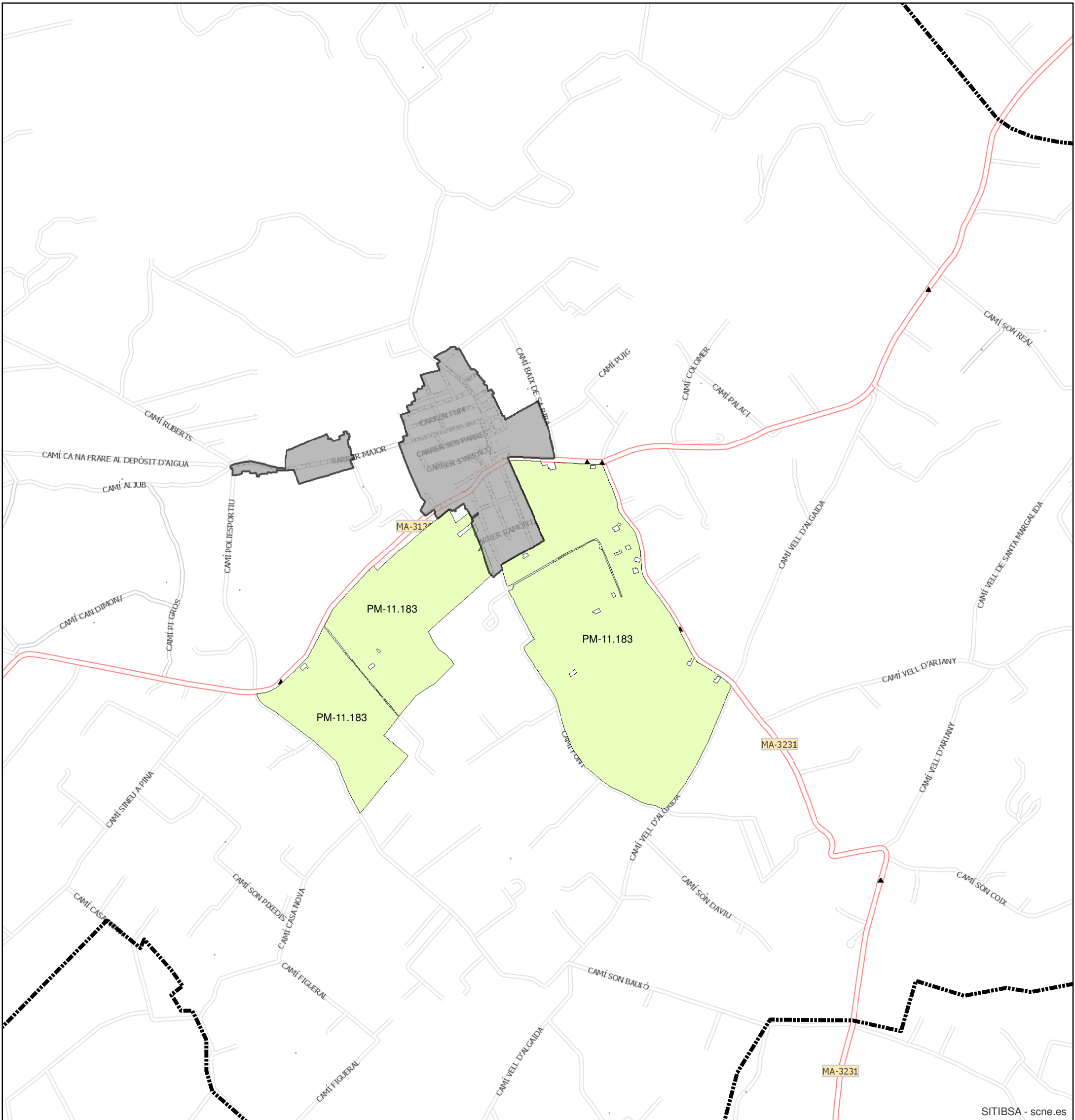


**Departament de Territori
Consell de Mallorca**

ANÀLISI PRÈVIA

01. MEDI FÍSIC I NATURAL 01.08. ESPAIS CINEGÈTICS 01.08.02 ZONIFICACIÓ. RESERVA DE CAÇA

- LÍMIT TERME MUNICIPAL
- Sembres
- NUCLI URBÀ
- <todos los demás valores>
- Camp d'ensinistrament
- Reserva de caça

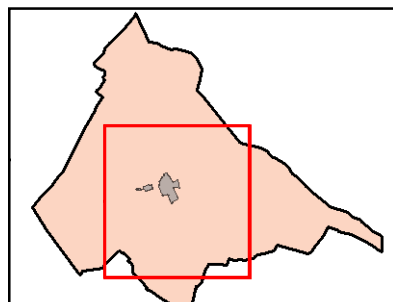
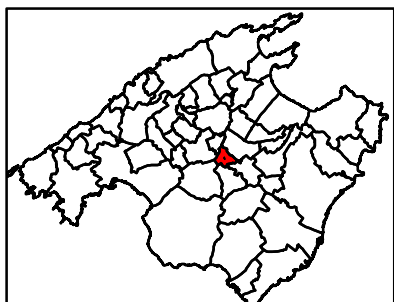


SITIBSA - scne.es



Escala: 1:10.000
0 50 100 200 300
Metres

FEBRER 2020



**AJUNTAMENT DE
LLORET DE VISTALEGRE**

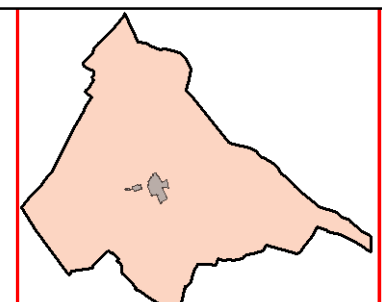
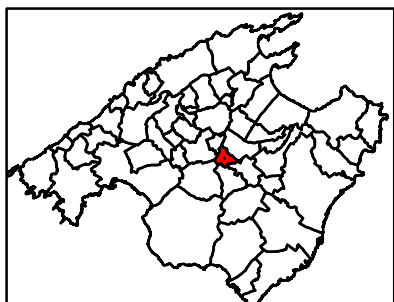
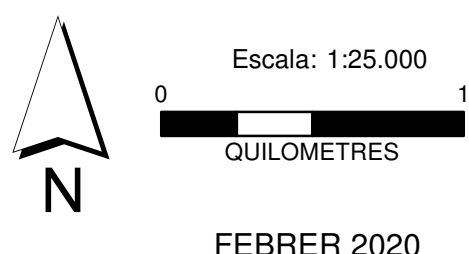
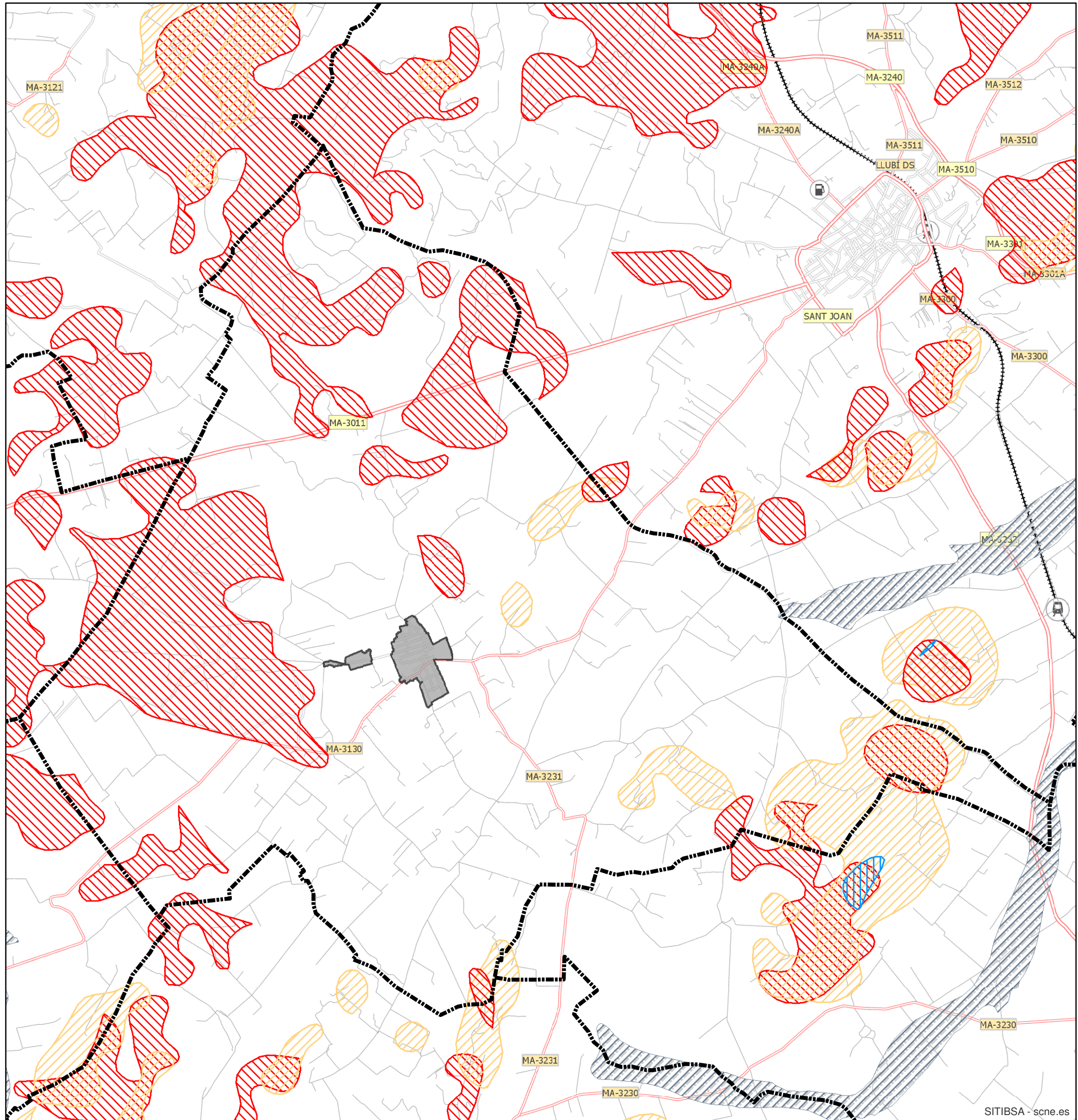


**Departament de Territori
Consell de Mallorca**

ANÀLISI PRÈVIA

01. MEDI FÍSIC I NATURAL 01.09. RISCOS AMBIENTALS 01.09.01 ÀREES DE PROTECCIÓ DE RISC

- LÍMIT TERME MUNICIPAL
- NUCLI URBÀ
- ▨ Erosió
- ▨ Eslavissament
- ▨ Incendis
- ▨ Inundacions



**AJUNTAMENT DE
LLORET DE VISTALEGRE**

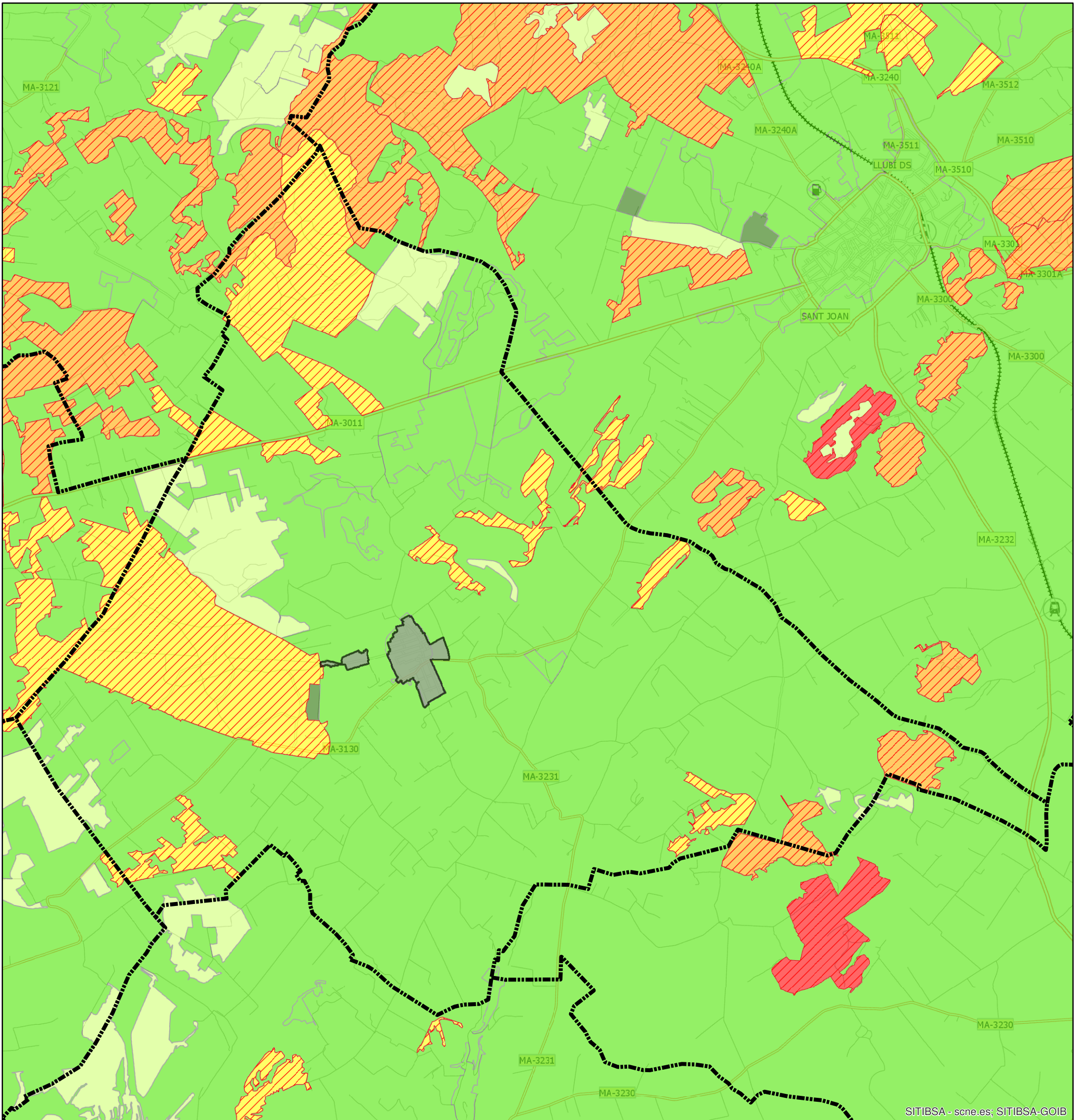


**Departament de Territori
Consell de Mallorca**

ANÀLISI PRÈVIA

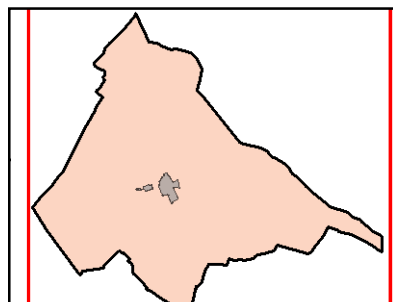
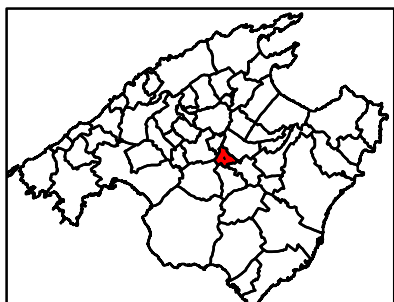
01. MEDI FÍSIC I NATURAL 01.10. ZONES D'ALT RISC D'INCENDI 01.10.01 ZONES D'ALT RISC D'INCENDI

- NUCLI URBÀ
- LÍMIT TERME MUNICIPAL
- Zona Alt Risc Incendi
- Risc Extremadament Alt
- Risc Molt Alt
- Risc Alt
- Risc Moderat
- Risc Baix
- Sense Risc



SITIBSA - scne.es; SITIBSA-GOIB

Escala: 1:25.000
0 1
QUILOMETRES
FEBRER 2020

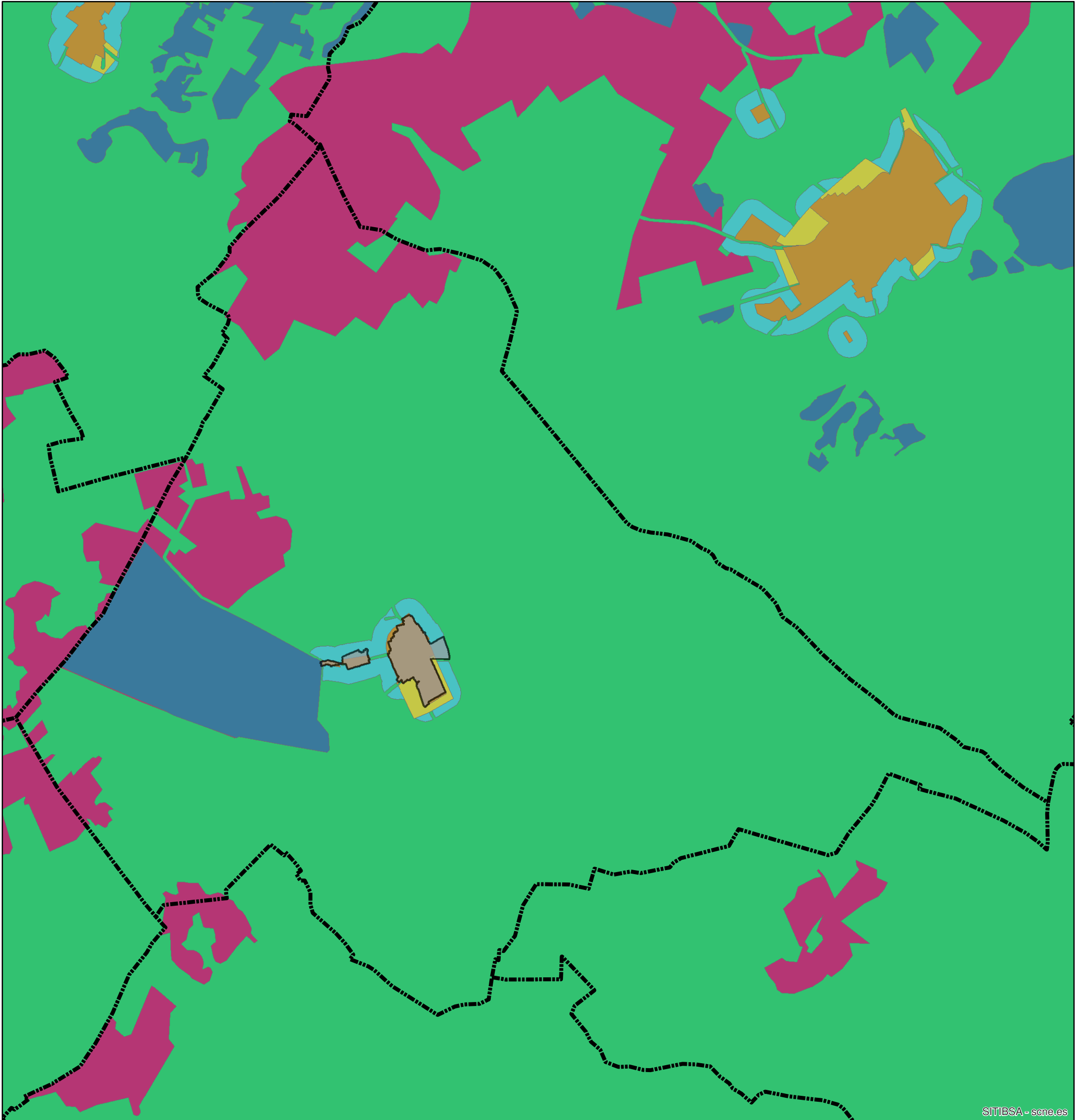


**AJUNTAMENT DE
LLORET DE VISTALEGRE**
Departament de Territori
Consell de Mallorca

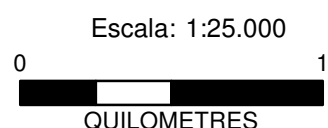
ANÀLISI PRÈVIA

01. MEDI FÍSIC I NATURAL 01.11. ORDENACIÓ DEL SÒL RÚSTIC. ZONIFICACIÓ PTM 01.11.01 ÀREES DE DESENVOLUPAMENT URBÀ I CATEGORIES DE SÒL RÚSTIC

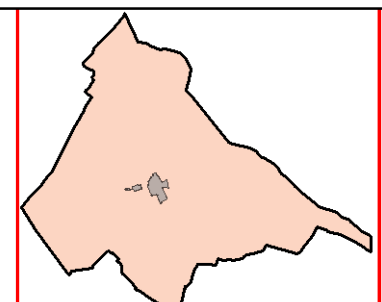
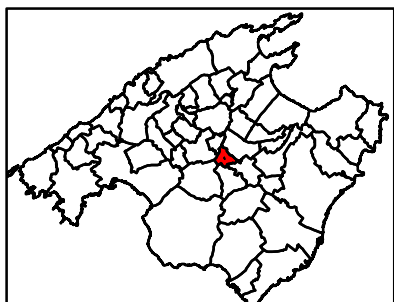
NUCLI URBÀ	ARIP
LÍMIT TERME MUNICIPAL	ARIP Boscós
<all other values>	AT Creixement
AANP	AT Harmonització
AAPI a Sòl Rústic	SRG
AIA Extensiva Oliverar	SRG-Forestal
AIA Extensiva Vinya	Sistema General Sòl Rústic
AIA Intensiva	Àrees de desenvolupament: AAPI Urbà i Urbanitzable
ANEI	Àrees de desenvolupament: Sòl Urbà i Urbanitzable



SITBSA - scne.es



FEBRER 2020



**AJUNTAMENT DE
LLORET DE VISTALEGRE**

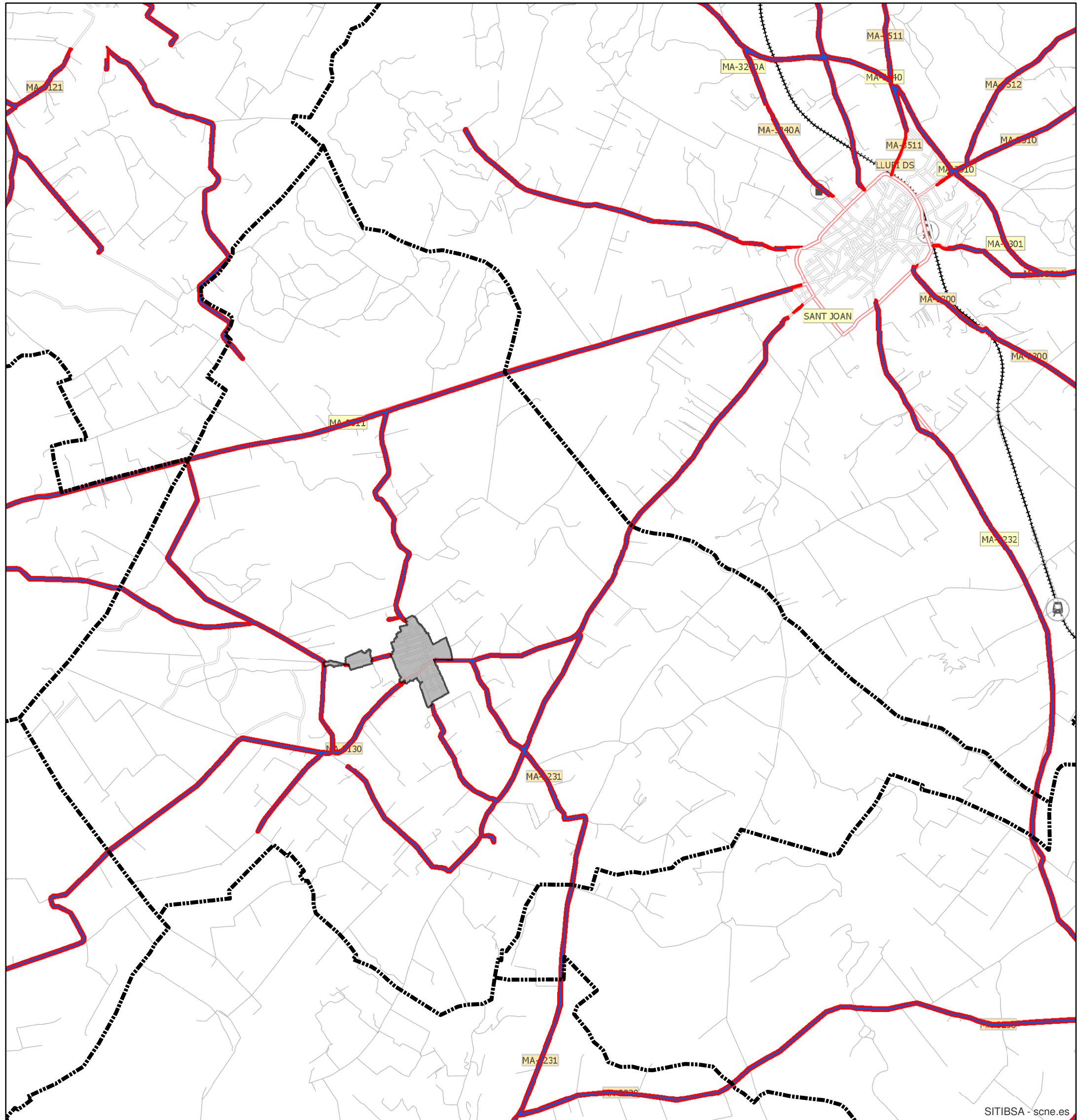


**Departament de Territori
Consell de Mallorca**

ANÀLISI PRÈVIA

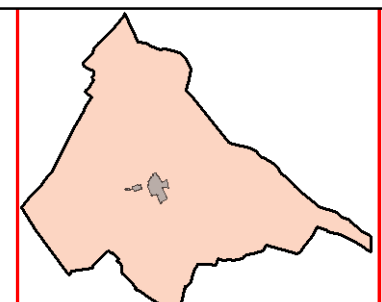
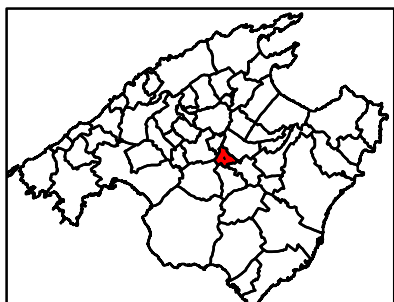
01. MEDI FÍSIC I NATURAL 01.11. ORDENACIÓ DEL SÒL RÚSTIC. ZONIFICACIÓ PTM 01.11.02 ÀREES DE PROTECCIÓ TERRITORIAL

- NUCLI URBÀ
- LÍMIT TERME MUNICIPAL
- ÀREES DE PROTECCIÓ TERRITORIAL



SITIBSA - scne.es

Escala: 1:25.000
0 1
QUILOMETRES
FEBRER 2020



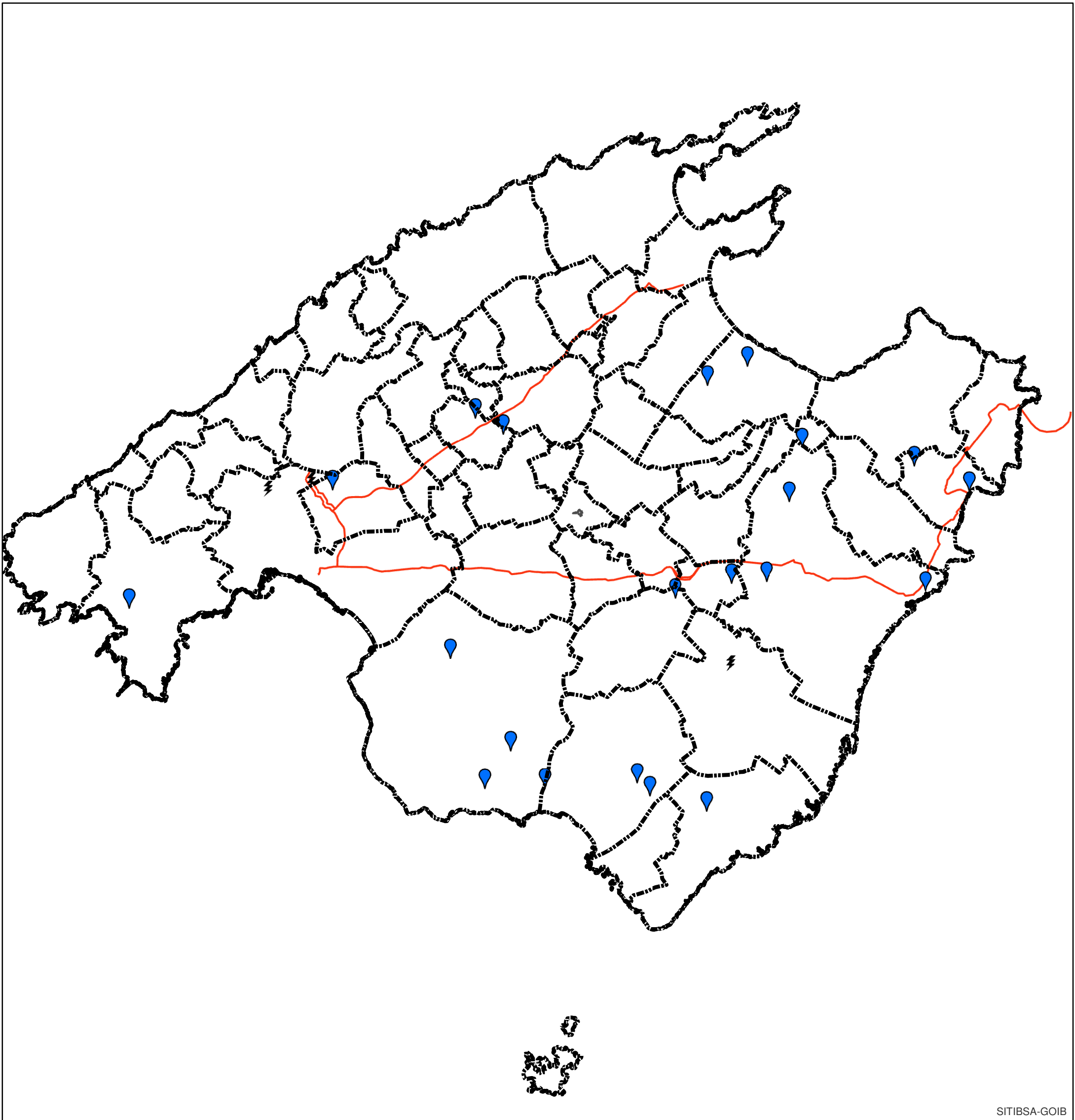
**AJUNTAMENT DE
LLORET DE VISTALEGRE**
 **Departament de Territori**
Consell de Mallorca

	PLÀNOL	DESCRIPCIÓ
01	MEDI FÍSIC I NATURAL	
	01.01	GEOGRAFIA
	01.02	HIDROLOGIA
	01.03	VEGETACIÓ
	01.04	ESPAIS D'INTERÈS NATURAL
	01.05	XARXA VIÀRIA
	01.06	PAISATGE
	01.07	ACTIVITATS ATÍPIQUES
	01.08	ESPAIS CINEGÈTICS
	01.09	RISCOS AMBIENTALS
	01.10	ZONES D'ALT RISC D'INCENDI
	01.11	ORDENACIÓ DEL SÒL RÚSTIC. ZONIFICACIÓ PTM
02	INFRAESTRUCTURES	
	02.01	ENERGIA ELÈCTRICA DE DISTRIBUCIÓ I ENLLUMENAT PÚBLIC
	02.02	SUBMINISTRAMENT D'AIGUA POTABLE
	02.03	XARXA DE SANEJAMENT
	02.04	SERVEIS DE TELEFONIA I TELECOMUNICACIONS
	02.05	TRAMA VIÀRIA I APARCAMENTS
	02.06	ESTACIONS DE SERVEI
	02.07	TRANSPORT PÚBLIC
	02.08	SISTEMES GENERALS
	02.09	ÀREA D'APORTACIÓ I RESIDUS URBANS
	02.10	RECURSOS MINERS
	02.11	AESA
	02.12	APTITUD FOTOVOLTAICA I EÒLICA
	02.13	ZONES DE CONTAMINACIÓ ACÚSTICA
	02.14	ZONES DE CONTAMINACIÓ LUMÍNICA
	02.15	CANVI CLIMÀTIC I TRANSICIÓ ENERGÈTICA
03	POBLACIÓ I TEIXIT URBÀ	
	03.01	PLANEJAMENT VIGENT
	03.02	SÒL VACANT, RESIDENCIAL I TURÍSTIC
	03.03	ESPAIS LLIURES PÚBLICS
	03.04	EQUIPAMENTS PÚBLICS
04	ECONOMIA	
	04.01	ACTIVITAT ECONÒMICA
	04.02	ACTIVITAT AGRÍCOLA I RAMADERA
	04.03	EIXOS PRINCIPALS
05	PATRIMONI	
	05.01	PATRIMONI HISTÒRIC I INDUSTRIAL
	05.02	RUTES D'INTERÈS PAISATGÍSTIC

ANÀLISI PRÈVIA

02. INFRASTRUCTURES 02.01. ENERGIA ELÈCTRICA DE DISTRIBUCIÓ I ENLLUMENAT PÚBLIC 02.01.01 PRODUCCIÓ I DISTRIBUCIÓ ENERGÈTICA

- NUCLI URBÀ
- LÍMIT TERME MUNICIPAL
- en servei
- en tramitació
- ⚡ Cogeneració
- × Parc eòlic
- Gasoductes

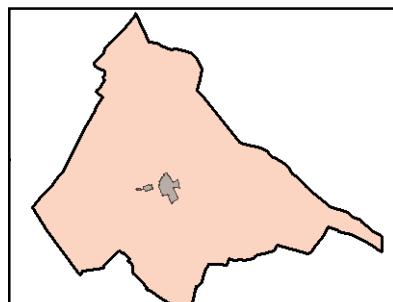
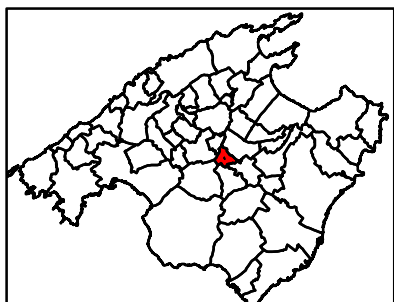


SITIBSA-GOIB



0 15
Escala: 1:350.000
QUILOMETRES

FEBRER 2020



**AJUNTAMENT DE
LLORET DE VISTALEGRE**

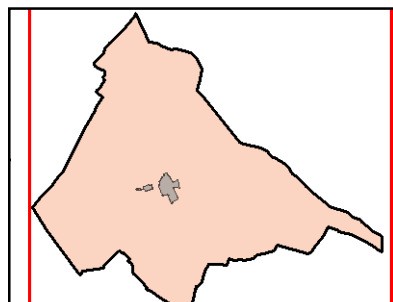
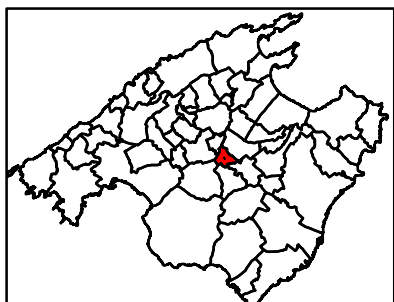
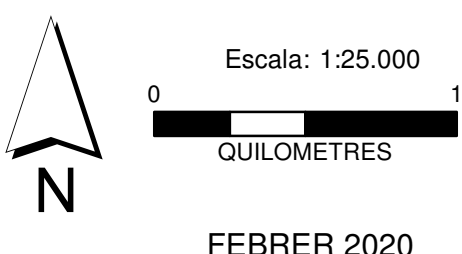
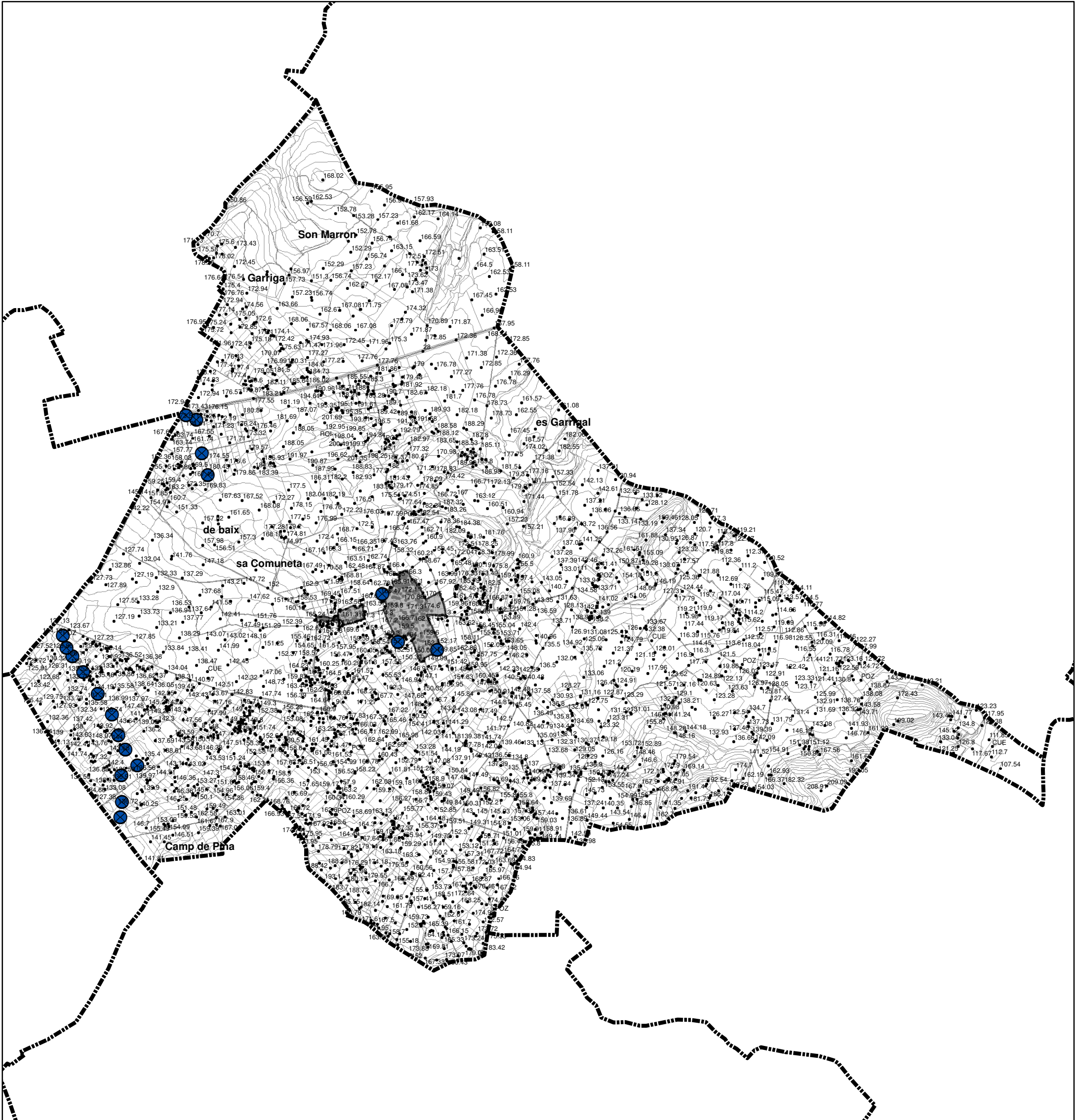


**Departament de Territori
Consell de Mallorca**

ANÀLISI PRÈVIA

02. INFRASTRUCTURES 02.01. ENERGIA ELÈCTRICA DE DISTRIBUCIÓ I ENLLUMENAT PÚBLIC 02.01.02 DISTRIBUCIÓ ENERGÈTICA

- NUCLI URBÀ
- LÍMIT TERME MUNICIPAL
- TORRE TENDIDO ELÈCTRICO



**AJUNTAMENT DE
LLORET DE VISTALEGRE**



**Departament de Territori
Consell de Mallorca**

ANÀLISI PRÈVIA

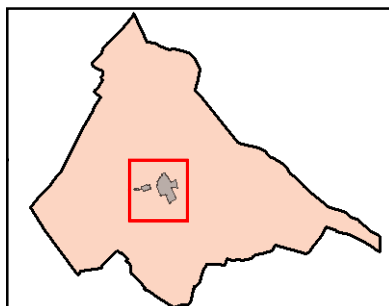
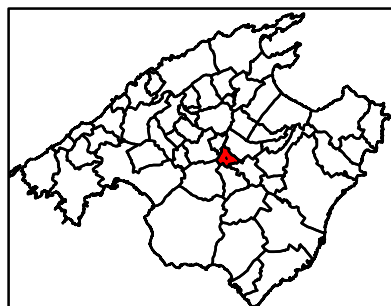
02. INFRASTRUCTURES 02.01. ENERGIA ELÈCTRICA DE DISTRIBUCIÓ I ENLLUMENAT PÚBLIC 02.01.03 ENLLUMENAT PÚBLIC

● PUNTS DE LLUM



Escala: 1:4.000
0 50 100
Metres

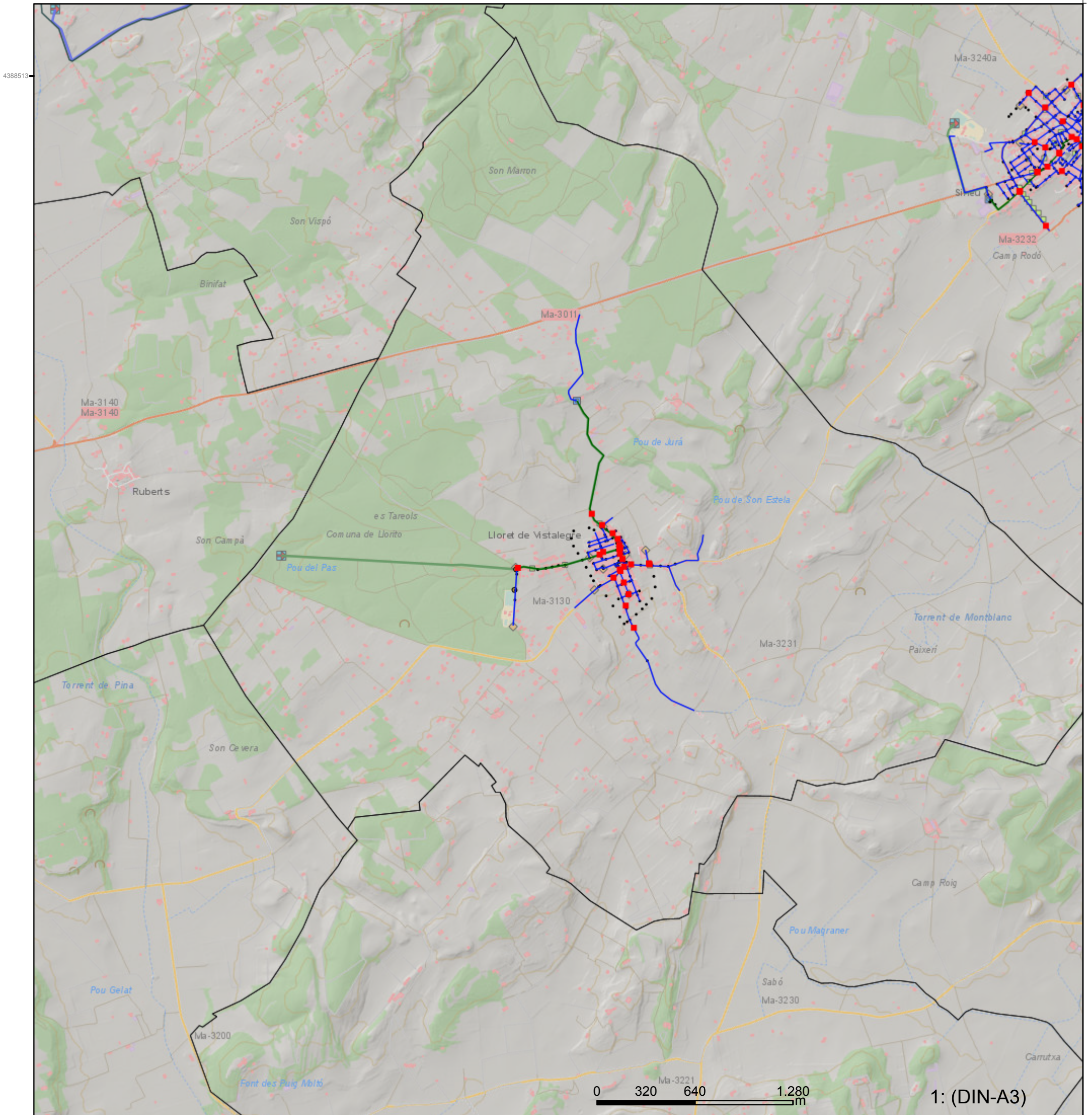
FEBRER 2020



**AJUNTAMENT DE
LLORET DE VISTALEGRE**

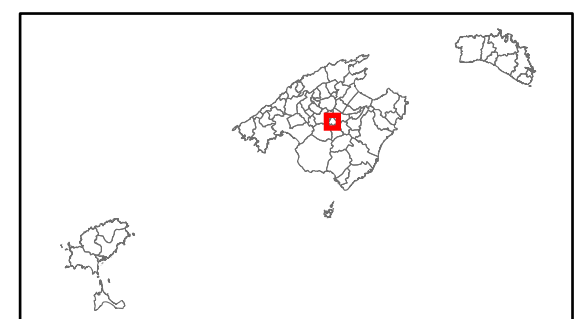


**Departament de Territori
Consell de Mallorca**



Crèdits capes: GOIB_MapaBase_IB: IDEIB | wms EIEL Mallorca més actual disponible (Enquesta d'Infraestructures i Equipaments Locals):

- Llegenda**
- | | |
|--------------------|--------------------|
| Fibrociment | Fibrociment |
| Fundició | Fundició |
| Formigó | Formigó |
| PVC | PVC |
| Polietilè | Polietilè |
| Plom | Plom |
| Polièster reforçat | Polièster reforçat |
| Altres | Altres |
| Vàlvules | Hidrants |
| Pous de registre | Depòsits d'aigua |
| Pous de bombeig | Captacions |
| Municipis | Boca de reg |



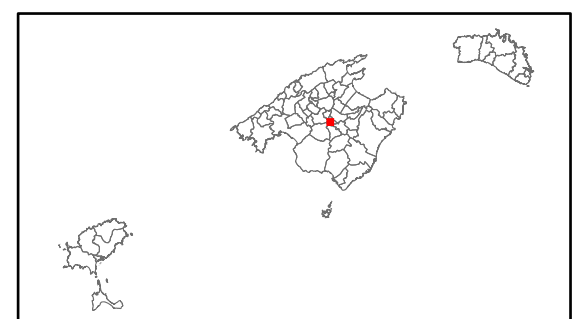
Data impressió: 28/02/2020

Autor:
IDEIB |



Crèdits capes: wms EIEL Mallorca més actual disponible (Enquesta d'Infraestructures i Equipaments Locals); | layer13: Ortofoto 2018-2019 (SITIBSA - scne.es)

Llegenda		Xarxa de distribució	
Fibrociment	Fibrociment	Fibrociment	
Fundició	Fundició	Fundició	
Formigó	Formigó	Formigó	
PVC	PVC	PVC	
Polietilè	Polietilè	Polietilè	
Plom	Plom	Plom	
Polièster reforçat	Polièster reforçat	Polièster reforçat	
Altres	Altres	Altres	
Vàlvules	Hidrants	Vàlvules	
Pous de registre	Depòsits d'aigua	Pous de registre	
Pous de bombeig	Captacions	Pous de bombeig	
Municipis	Boca de reg	Municipis	



Data impressió: 28/02/2020

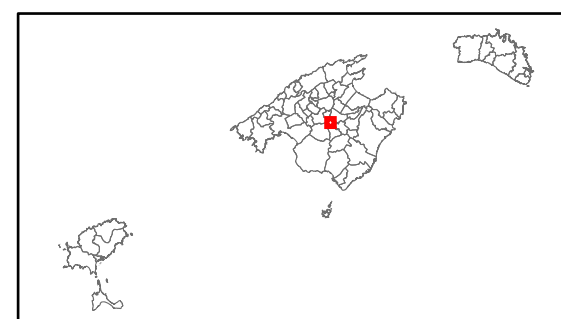
Autor:
Ortofoto 2018-2019 (SITIBSA - scne.es) |



Crèdits capes: layer53: SITIBSA | wms EIEL Mallorca més actual disponible (Enquesta d'Infraestructures i Equipaments Locals); | layer52: IDEIB

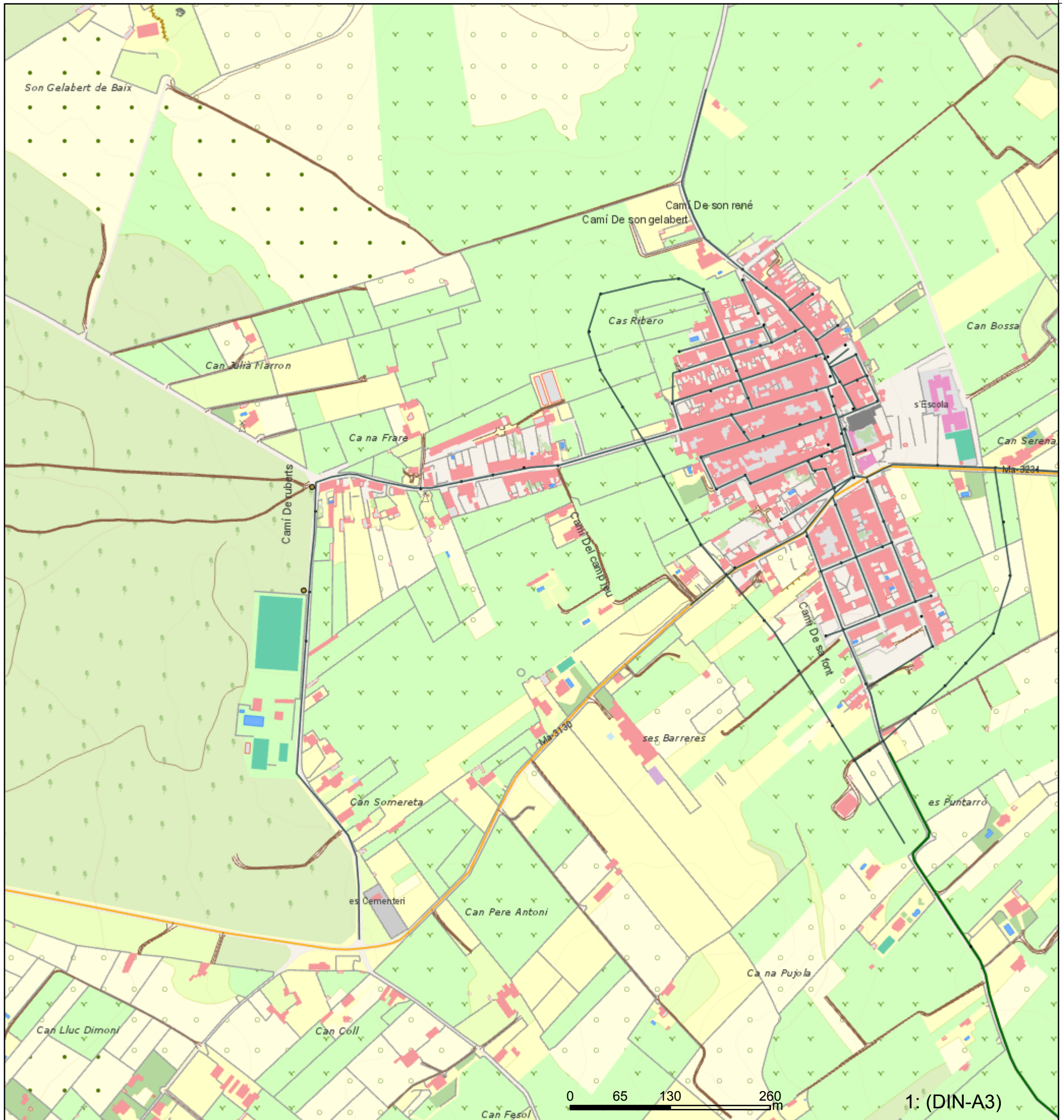
Llegenda

- | | | |
|--------------------|--------------------|---------------------|
| • Pous de registre | Fibrociment | |
| Emissaris | Fundició | |
| Emissaris | Formigó | |
| Fibrociment | PVC | Xarxa de sanejament |
| Fundició | Polietilè | |
| Formigó | Polièster reforçat | |
| PVC | Altres | |
| Polietilè | Grellats | Colectors |
| Polièster reforçat | Pous de bombeig | |
| Altres | Depuradores | |
| | Municipis | |



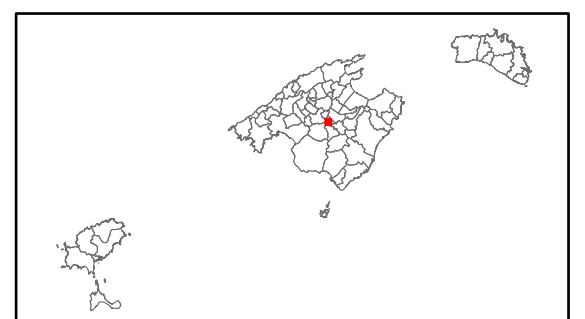
Data impressió: 28/02/2020

Autor:
IDEIB | SITIBSA |



Crèdits capes: layer54: IDEIB | wms EIEL Mallorca més actual disponible (Enquesta d'Infraestructures i Equipaments Locals):

- Llegenda**
- Pous de registre
 - Emissaris
 - Emissaris
 - Fibrociment
 - Fundició
 - Formigó
 - PVC
 - Polietilè
 - Polièster reforçat
 - Altres
 - Fibrociment
 - Fundició
 - Formigó
 - PVC
 - Polietilè
 - Polièster reforçat
 - Altres
 - Grellats
 - Pous de bombeig
 - Depuradores
- Xarxa de sanejament**






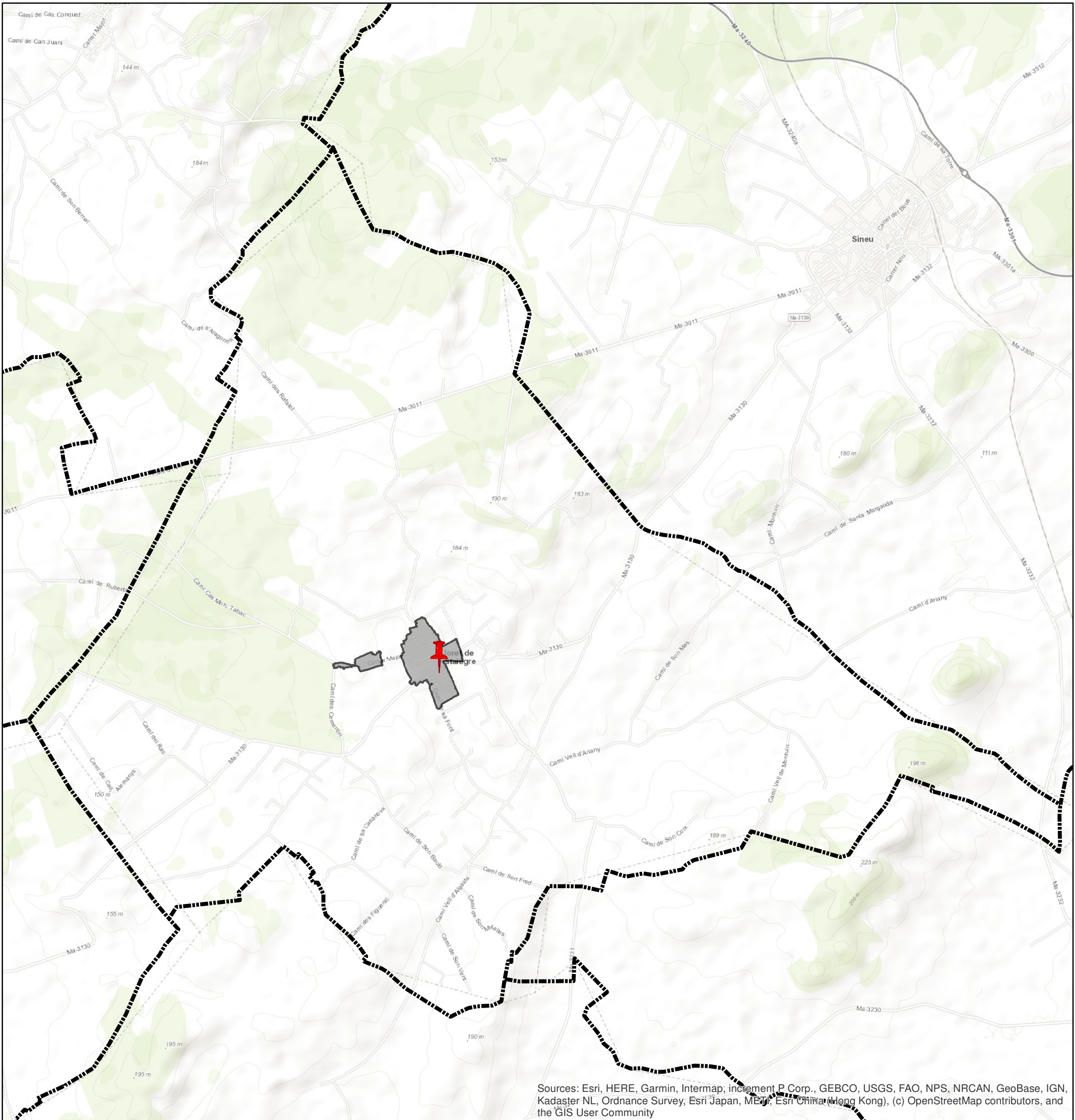
Data impressió: 28/02/2020

Autor:
IDEIB |

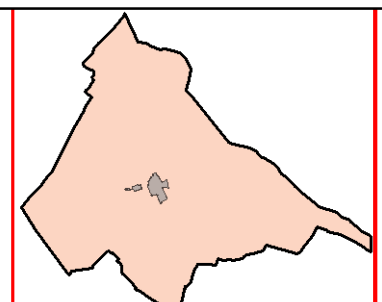
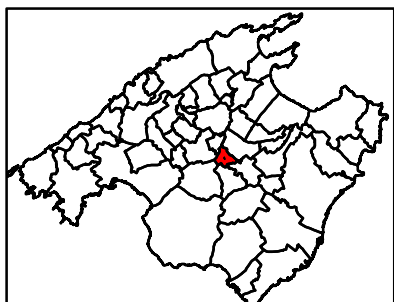
ANÀLISI PRÈVIA

02. INFRASTRUCTURES 02.04. SERVEIS DE TELEFONIA I TELECOMUNICACIONS 02.04.01 SERVEIS DE TELEFONIA I TELECOMUNICACIONS

-  NUCLI URBA
-  LÍMIT TERME MUNICIPAL
-  Antenes telecomunicacions



Escala: 1:25.000
0 1
QUILOMETRES
FEBRER 2020

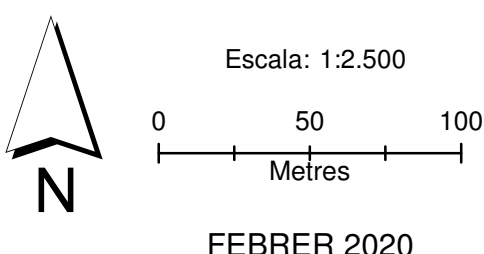
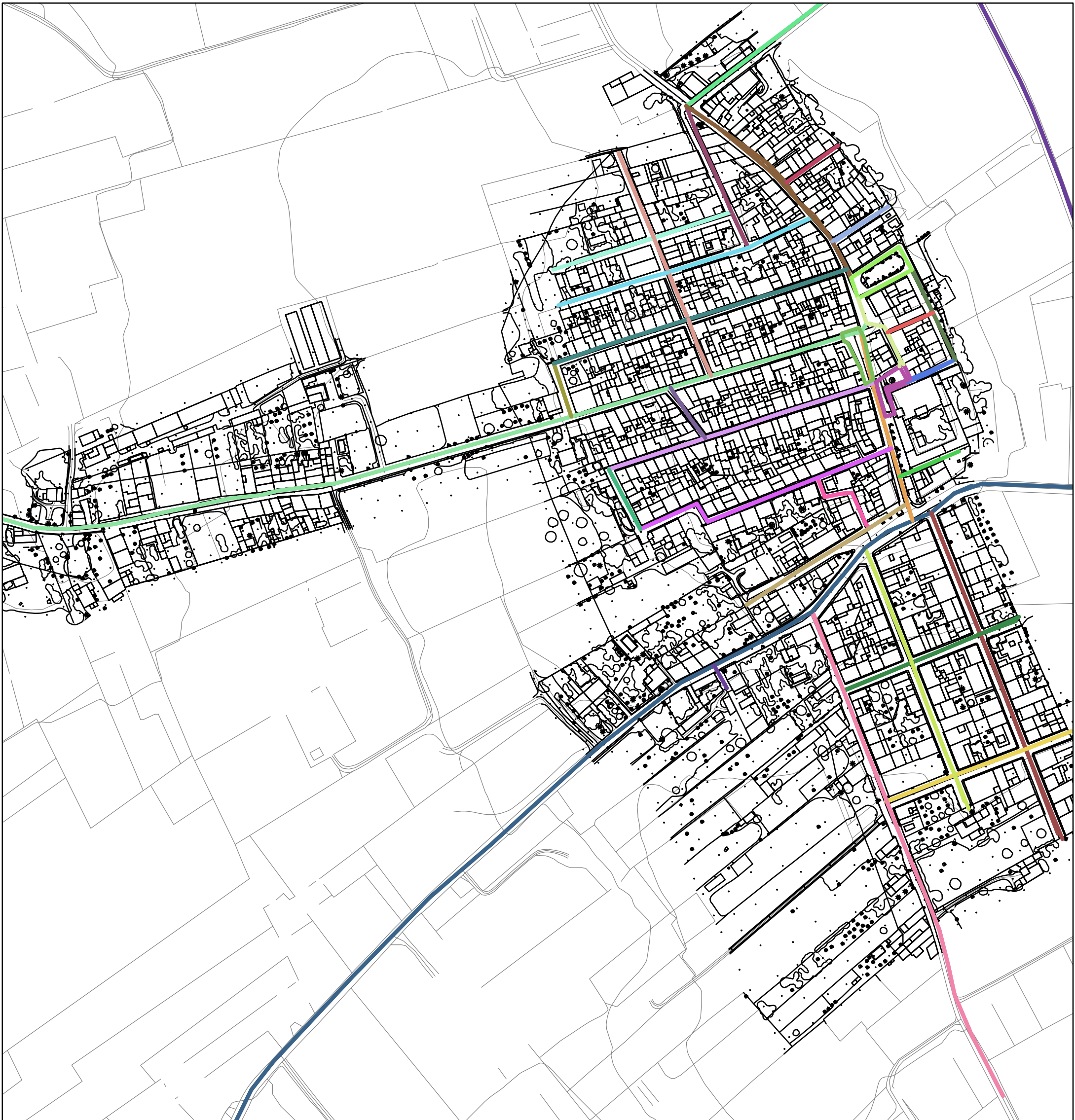


**AJUNTAMENT DE
LLORET DE VISTALEGRE**
 **Departament de Territori**
Consell de Mallorca

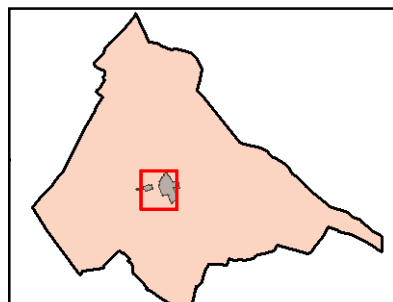
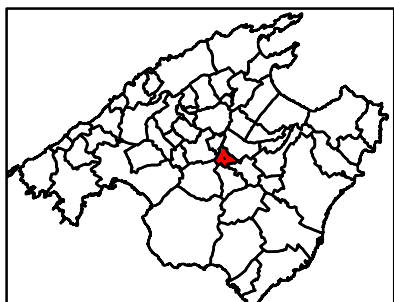
ANÀLISI PRÈVIA

02. INFRASTRUCTURES 02.05. TRAMA VIÀRIA I APARCAMENTS 02.05.01.a TRAMA VIÀRIA URBANA

- | | | | |
|-----------------------------------|-------------------------|------------------------------|----------------------|
| C. Major | C. de San Francisco | C. de n'Agustí Puigserver | Cm. al Poliesportiu |
| C. de Arrabal | C. de Sant Antoni | C. de s'Arracó | Cm. de sa Font |
| C. de Bartomeu Vanrell | C. de Sant Josep | C. de ses Parres | Ctra. de Ciutat |
| C. de Costa des Pou | C. de Santo Domingo | C. del Convent | Pg. de Josep Nicolau |
| C. de Josep Maria Jordà | C. de Son Lluç | C. del Paradís | Pl. Verge de Loreto |
| C. de Monserrat Fontanet | C. de Son Pere | C. del Vent | Pl. de Jaume |
| C. de Mossen Antoni Maria Alcover | C. de la Farinera Vella | C. del la Senyora de Manresa | Pl. de l'Església |
| C. de Ramon Llull | C. de la Fum | C. dels Fundadors de la Vila | |
| C. de Sa Riba | C. de les Monges | C. sense nom | |



FEBRER 2020



**AJUNTAMENT DE
LLORET DE VISTALEGRE**



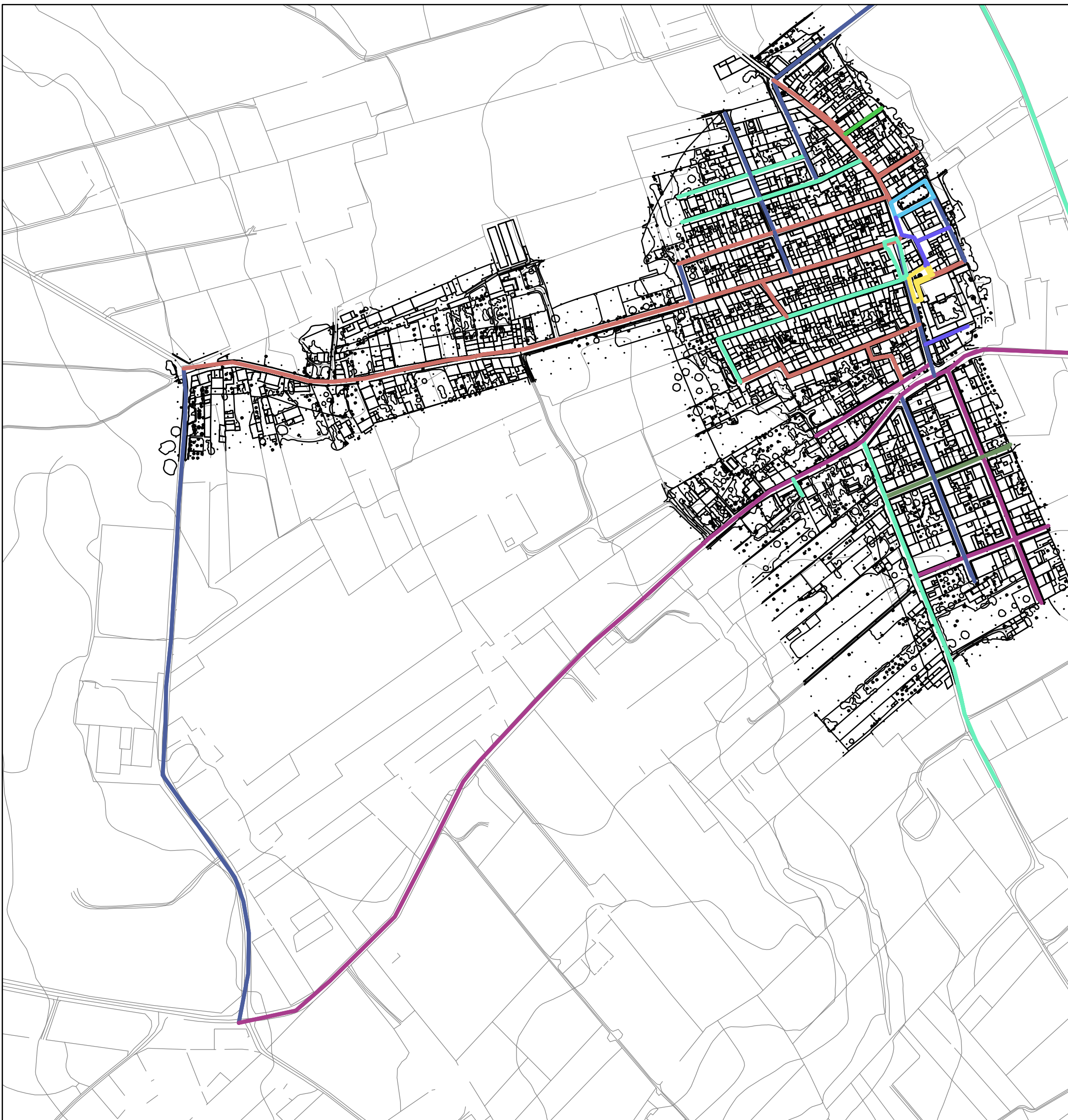
**Departament de Territori
Consell de Mallorca**

ANÀLISI PRÈVIA

02. INFRAESTRUCTURES 02.05. TRAMA VIÀRIA I APARCAMENTS 02.05.01.b AMPLADA DE VIA

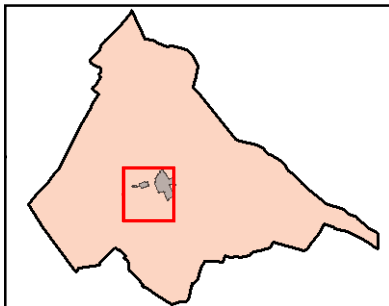
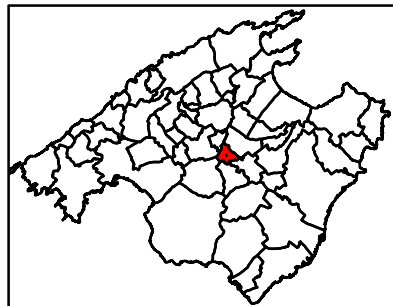
AMPLADA EN METRES

- | | | | |
|---|---|---|----|
|  | 2 |  | 7 |
|  | 3 |  | 8 |
|  | 4 |  | 13 |
|  | 5 |  | 23 |
|  | 6 | | |



Escala: 1:3.500
0 1530 60 90 120
Metros

FEBRER 2020







**AJUNTAMENT DE
LLORET DE VISTALEGRE**

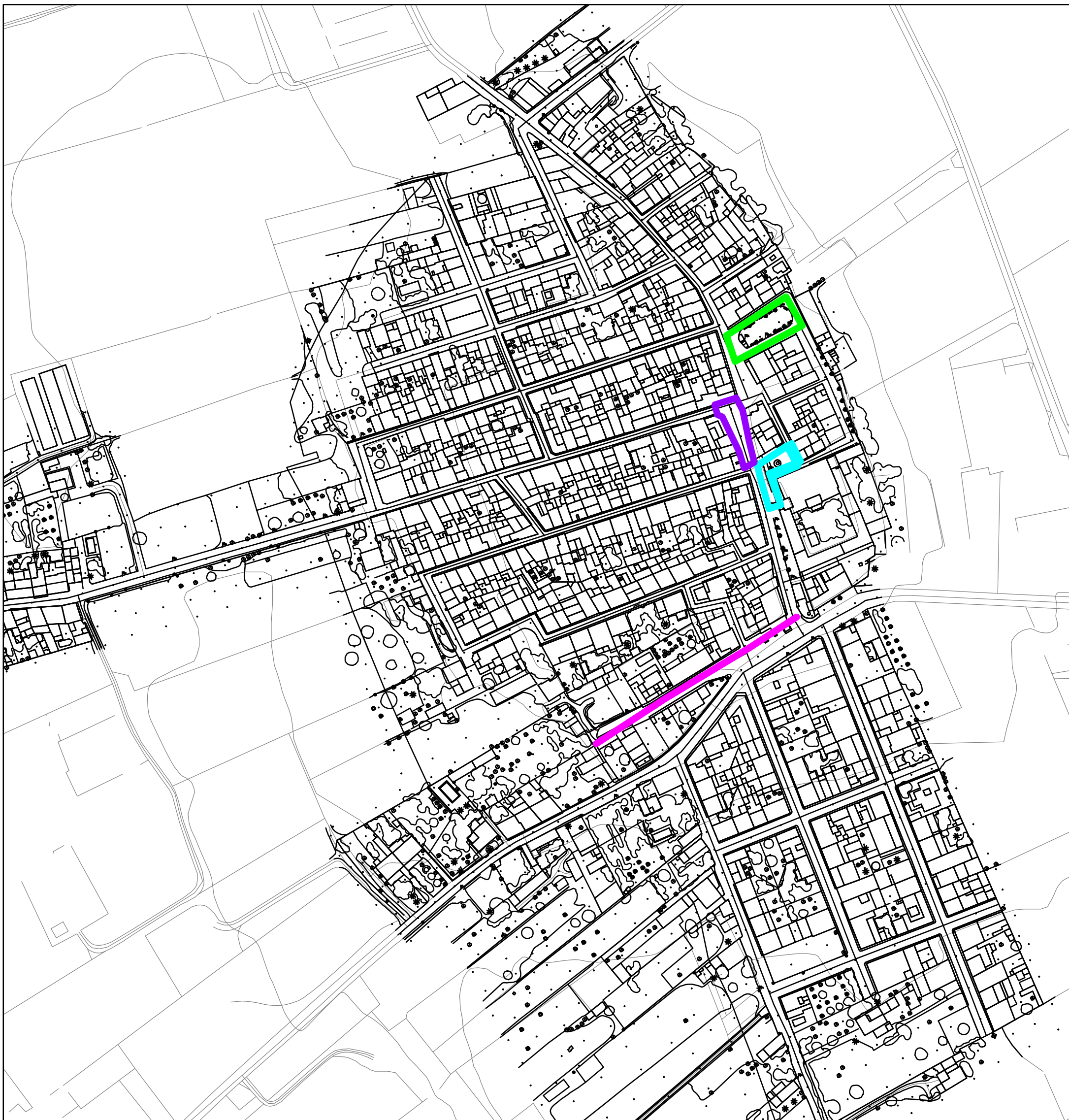


**Departament de Territori
Consell de Mallorca**

ANÀLISI PRÈVIA

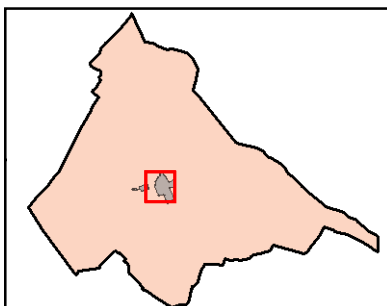
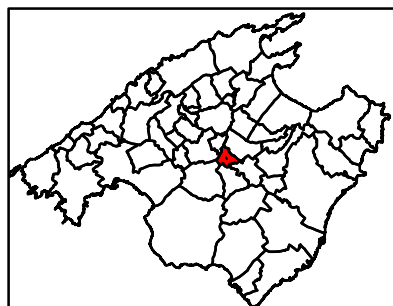
02. INFRASTRUCTURES 02.05. TRAMA VIÀRIA I APARCAMENTS 02.05.01.c PLACES I PASSEIGS

-  Pg. de Josep Nicolau
-  Pl. Verge de Loreto
-  Pl. de Jaume
-  Pl. de l'Església



Escala: 1:2.000
0 10 20 40 60 80
Metres

FEBRER 2020



**AJUNTAMENT DE
LLORET DE VISTALEGRE**

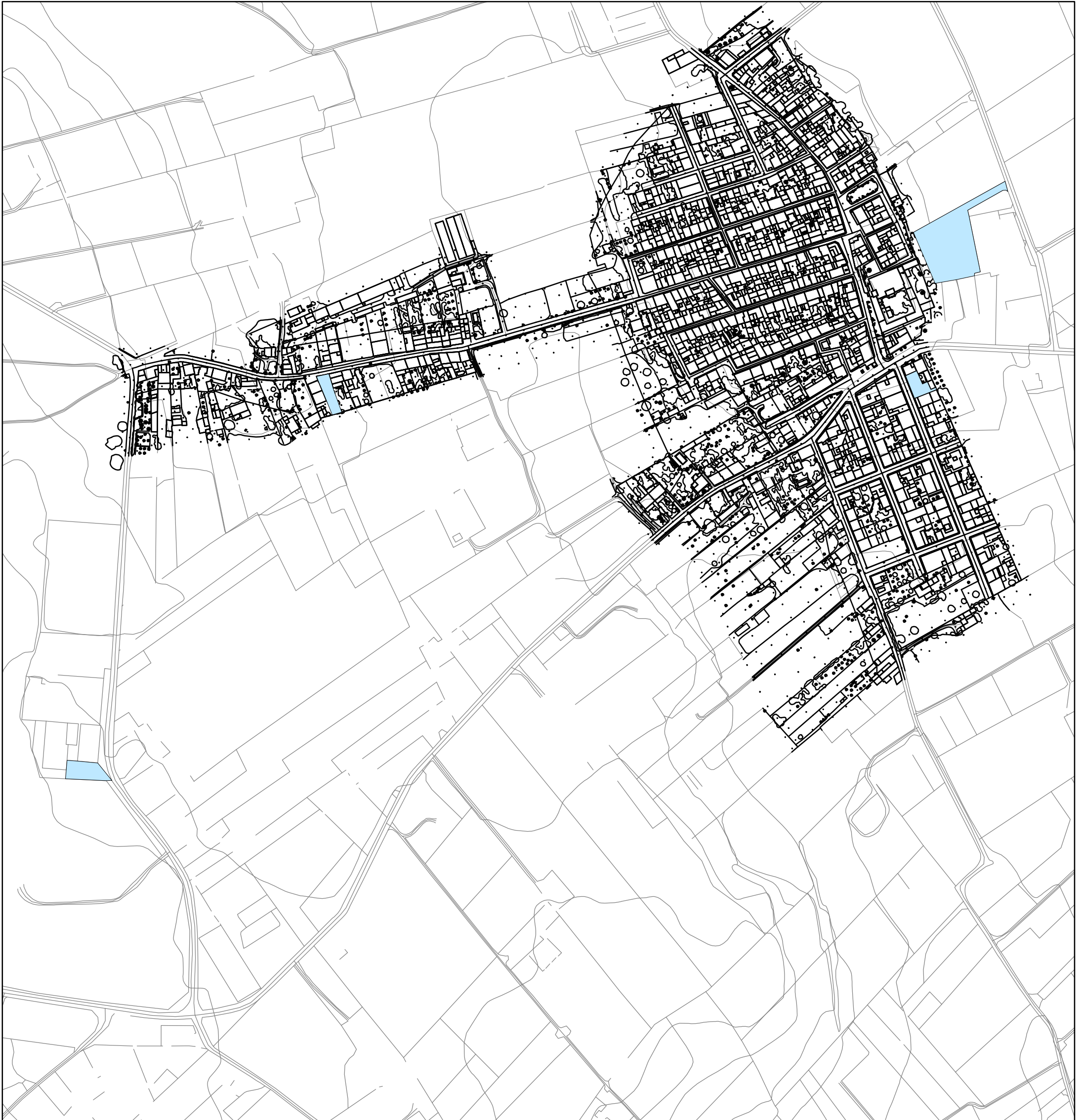


Departament de Territori
Consell de Mallorca

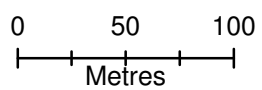
ANÀLISI PRÈVIA

02. INFRASTRUCTURES 02.05. TRAMA VIÀRIA I APARCAMENTS 02.05.01.d APARCAMENTS

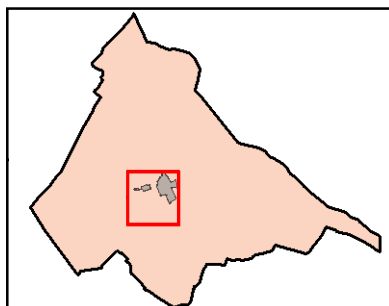
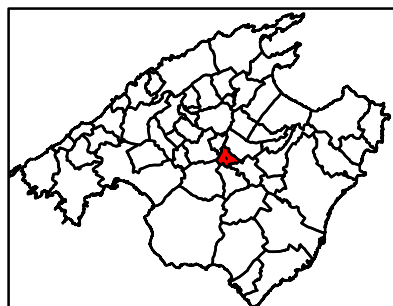
 Aparcament



Escala: 1:3.500



FEBRER 2020



**AJUNTAMENT DE
LLORET DE VISTALEGRE**

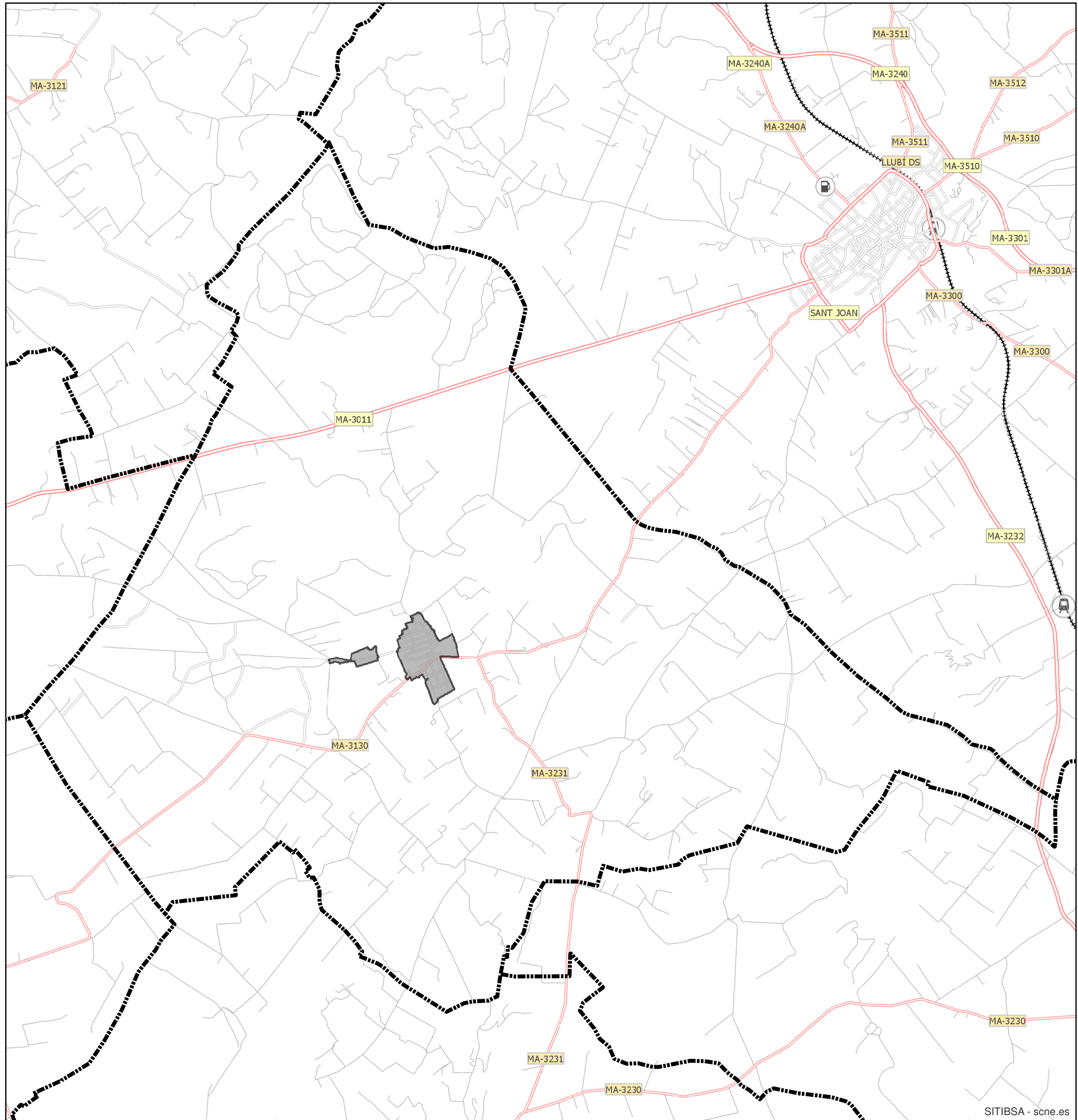


**Departament de Territori
i Urbanisme**
Consell de Mallorca

ANÀLISI PRÈVIA

02. INFRASTRUCTURES 02.05. TRAMA VIÀRIA I APARCAMENTS 02.05.02. TRAMA VIÀRIA MUNICIPAL

- NUCLI URBÀ
- LÍMIT TERME MUNICIPAL
- Autopista
- Carretera principal
- Carretera secundaria
- Carretera terciaria
- Carrer
- Camí
- PK



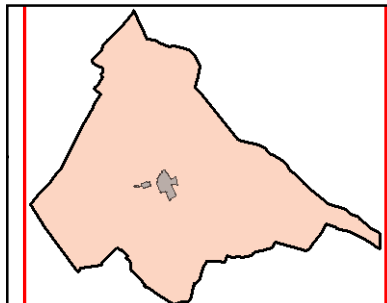
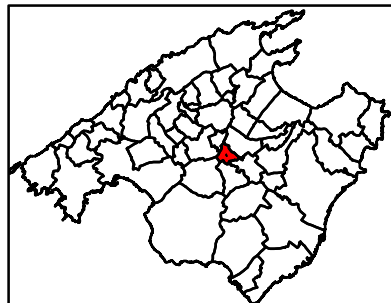
SITIBSA - scne.es



Escala: 1:25.000



FEBRER 2020



**AJUNTAMENT DE
LLORET DE VISTALEGRE**

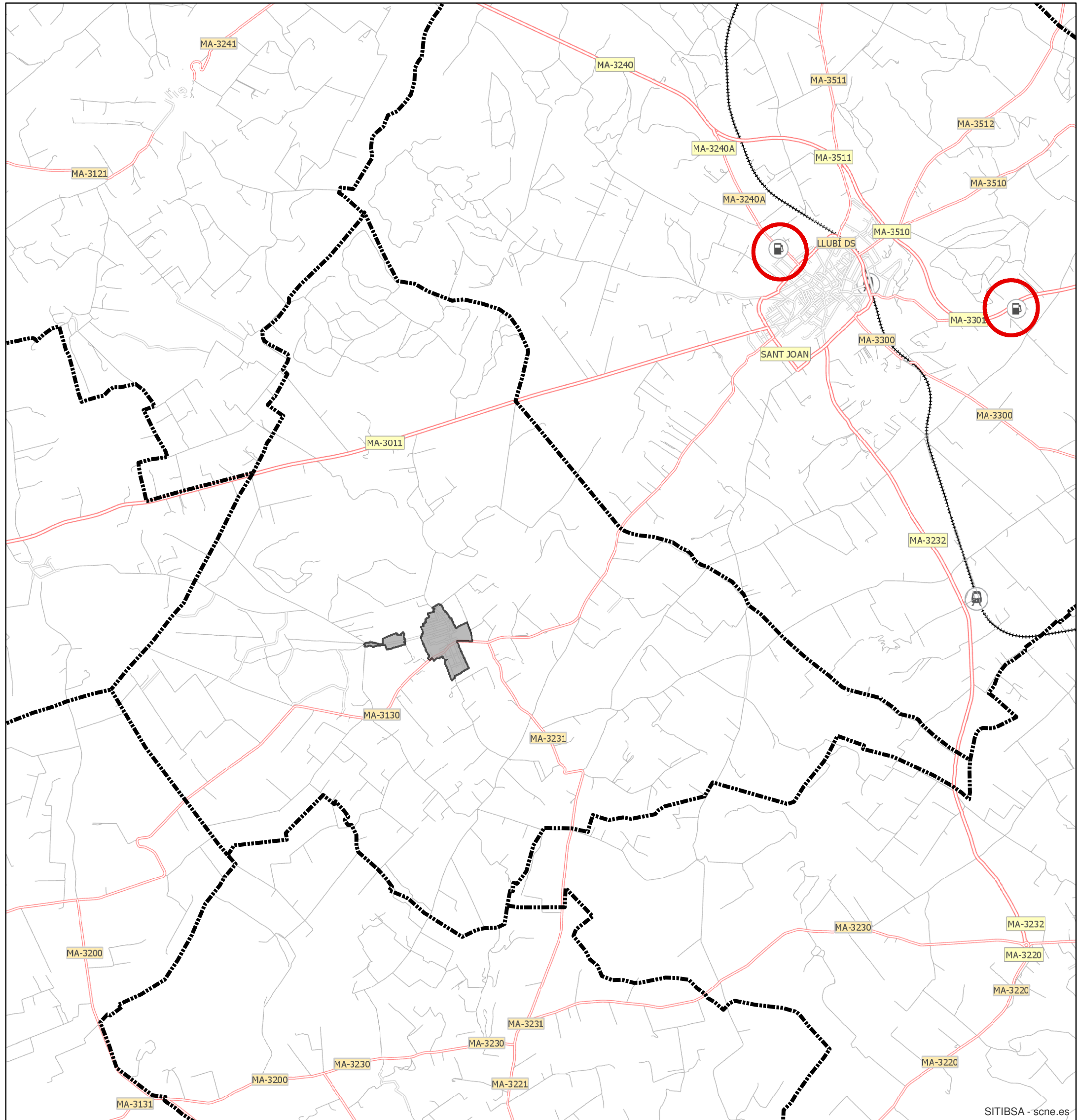


Departament de Territori
Consell de Mallorca

ANÀLISI PRÈVIA

02. INFRASTRUCTURES 02.06. ESTACIONS DE SERVEI 02.06.01. ESTACIONS DE SERVEI

-  NUCLI URBÀ
-  LÍMIT TERME MUNICIPAL
-  Autopista
-  Carretera principal
-  Carretera secundaria
-  Carretera terciaria
-  Carrer
-  Camí

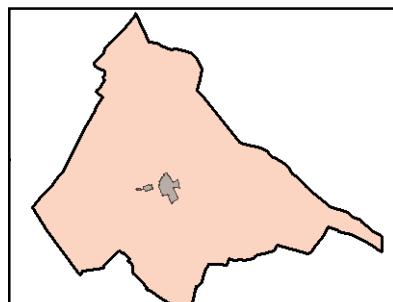
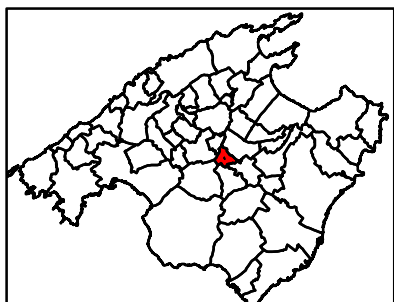


SITIBSA - scne.es



Escala: 1:30.000
0 1
KILOMETRES

FEBRER 2020






**AJUNTAMENT DE
LLORET DE VISTALEGRE**

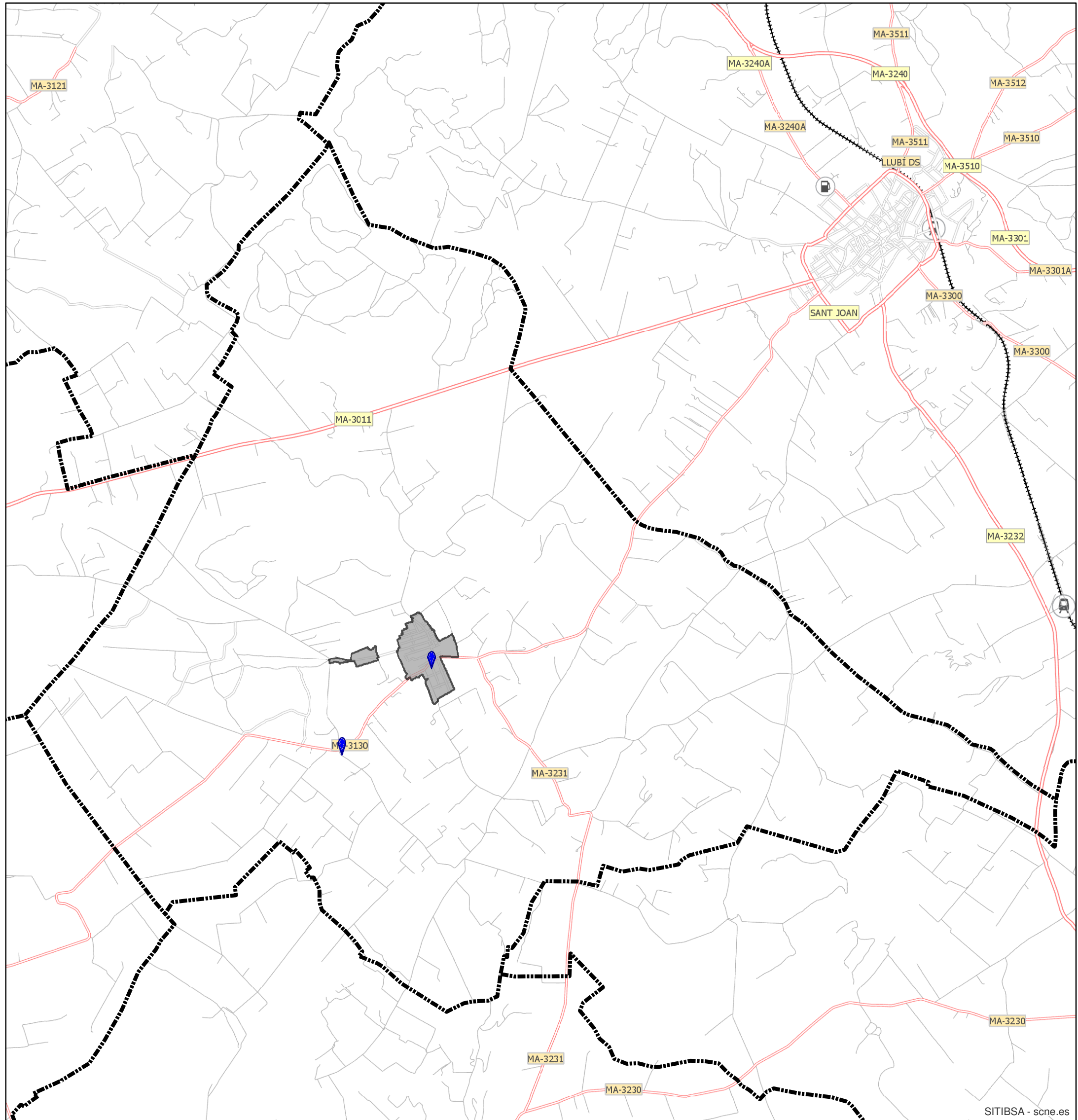


**Departament de Territori
Consell de Mallorca**

ANÀLISI PRÈVIA

02. INFRASTRUCTURES 02.07. TRANSPORT PÚBLIC 02.07.01 TRANSPORT PÚBLIC

-  NUCLI URBÀ
-  LÍMIT TERME MUNICIPAL
-  Aturada L-400



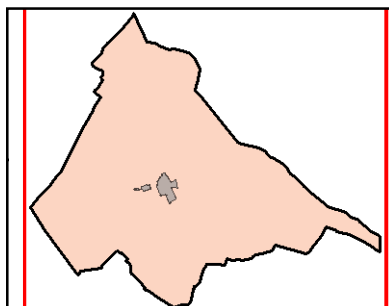
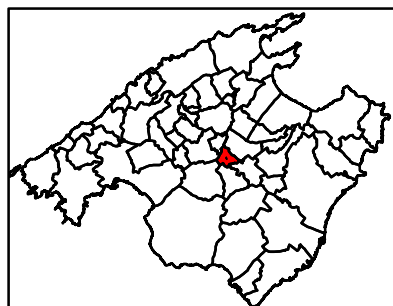
SITIBSA - scne.es



Escala: 1:25.000



FEBRER 2020



**AJUNTAMENT DE
LLORET DE VISTALEGRE**

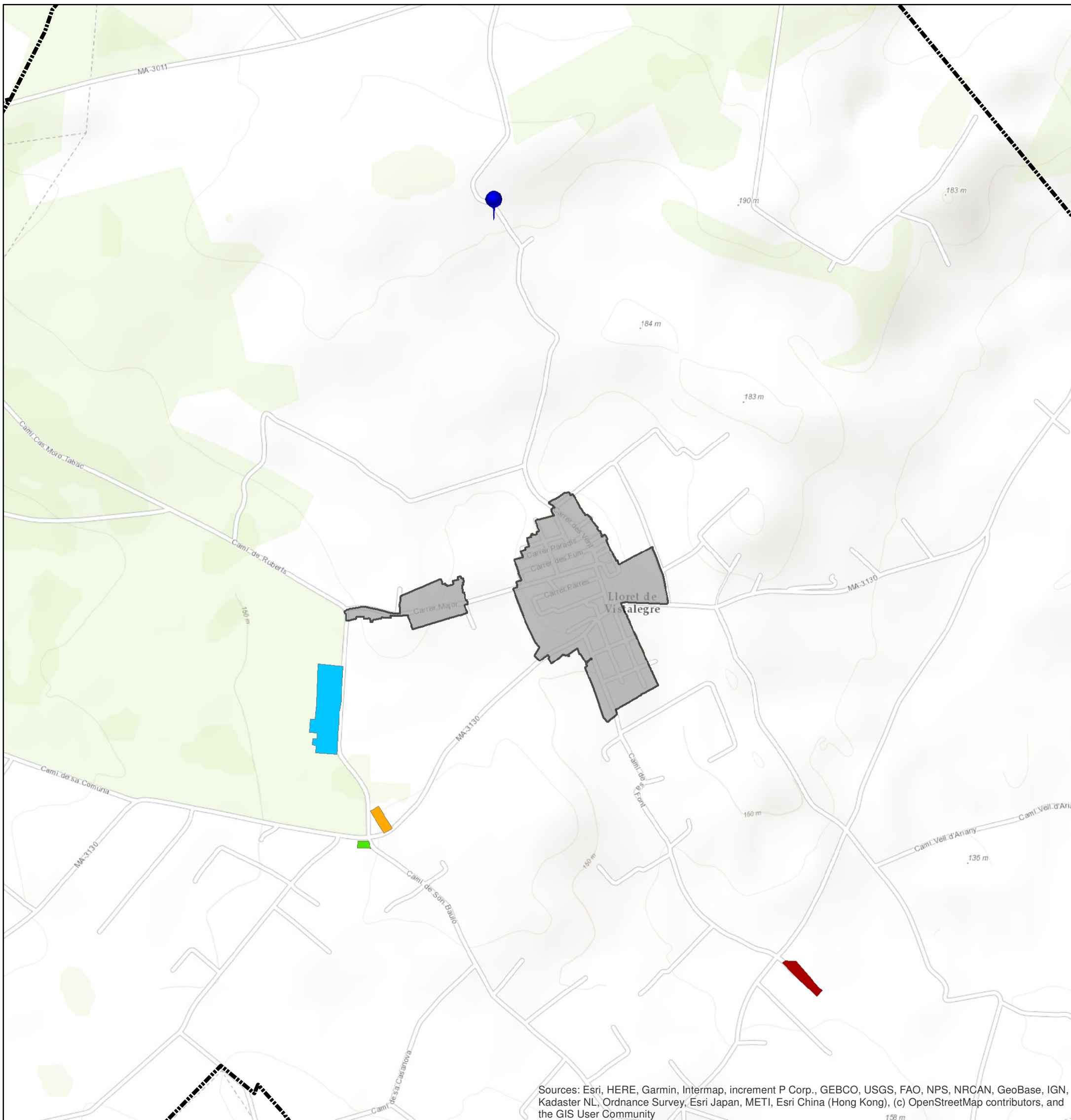


Departament de Territori
Consell de Mallorca

ANÀLISI PRÈVIA

02. INFRASTRUCTURES 02.08. SISTEMES GENERALS 02.08.01. SISTEMES GENERALS

- NUCLI URBÀ
- LÍMIT TERME MUNICIPAL
- DEPÒSIT D'ABASTIMENT
- CEMENTERI
- EDAR
- INSTAL·LACIONS ESPORTIVES
- ÀREA D'APORTACIÓ



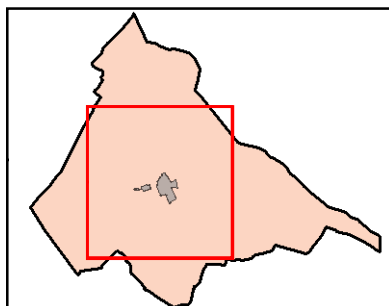
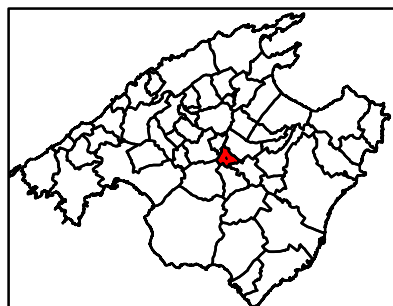
Sources: Esri, HERE, Garmin, Intermap, increment P Corp., GEBCO, USGS, FAO, NPS, NRCAN, GeoBase, IGN, Kadaster NL, Ordnance Survey, Esri Japan, METI, Esri China (Hong Kong), (c) OpenStreetMap contributors, and the GIS User Community



Escala: 1:10.000

0 50 100 200 300
Metres

FEBRER 2020



**AJUNTAMENT DE
LLORET DE VISTALEGRE**

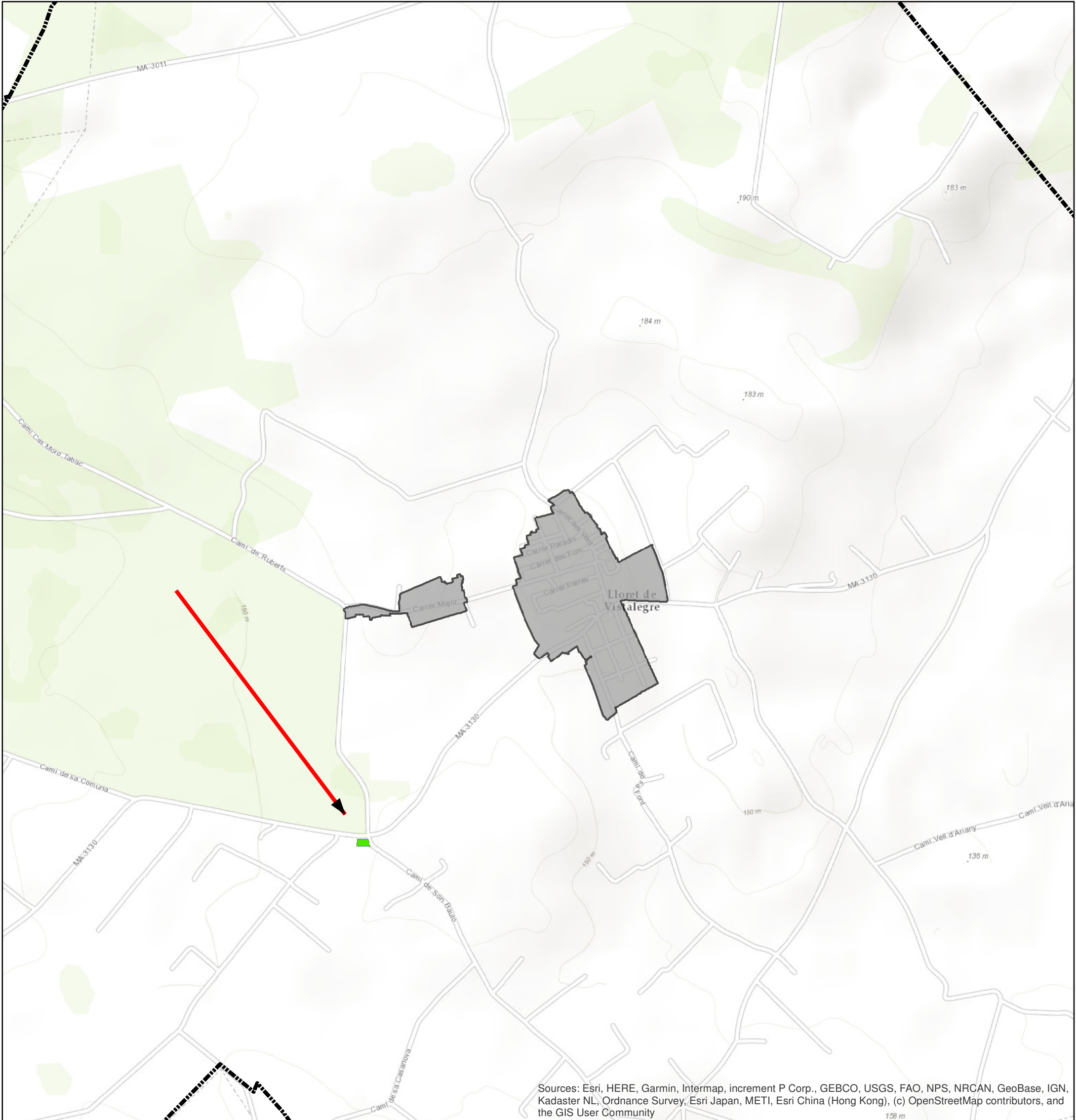


**Departament de Territori
Consell de Mallorca**

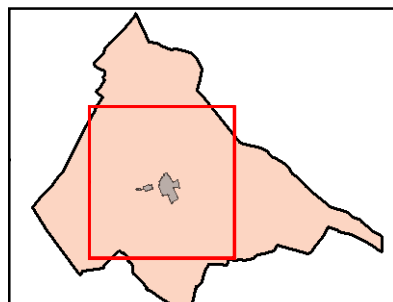
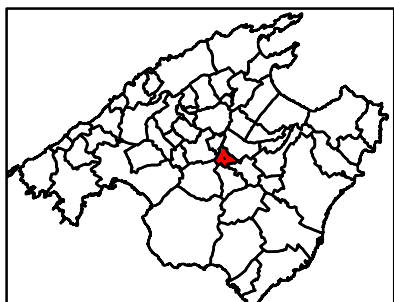
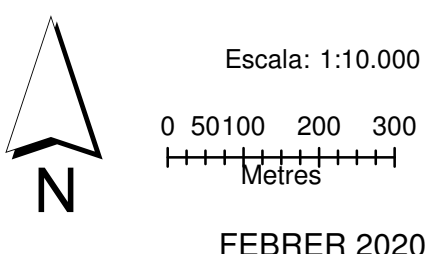
ANÀLISI PRÈVIA

02. INFRASTRUCTURES 02.09. ÀREA D'APORTACIÓ I RESIDUS URBANS 02.09.01 ÀREA D'APORTACIÓ

- NUCLI URBÀ
- LÍMIT TERME MUNICIPAL
- ÀREA D'APORTACIÓ



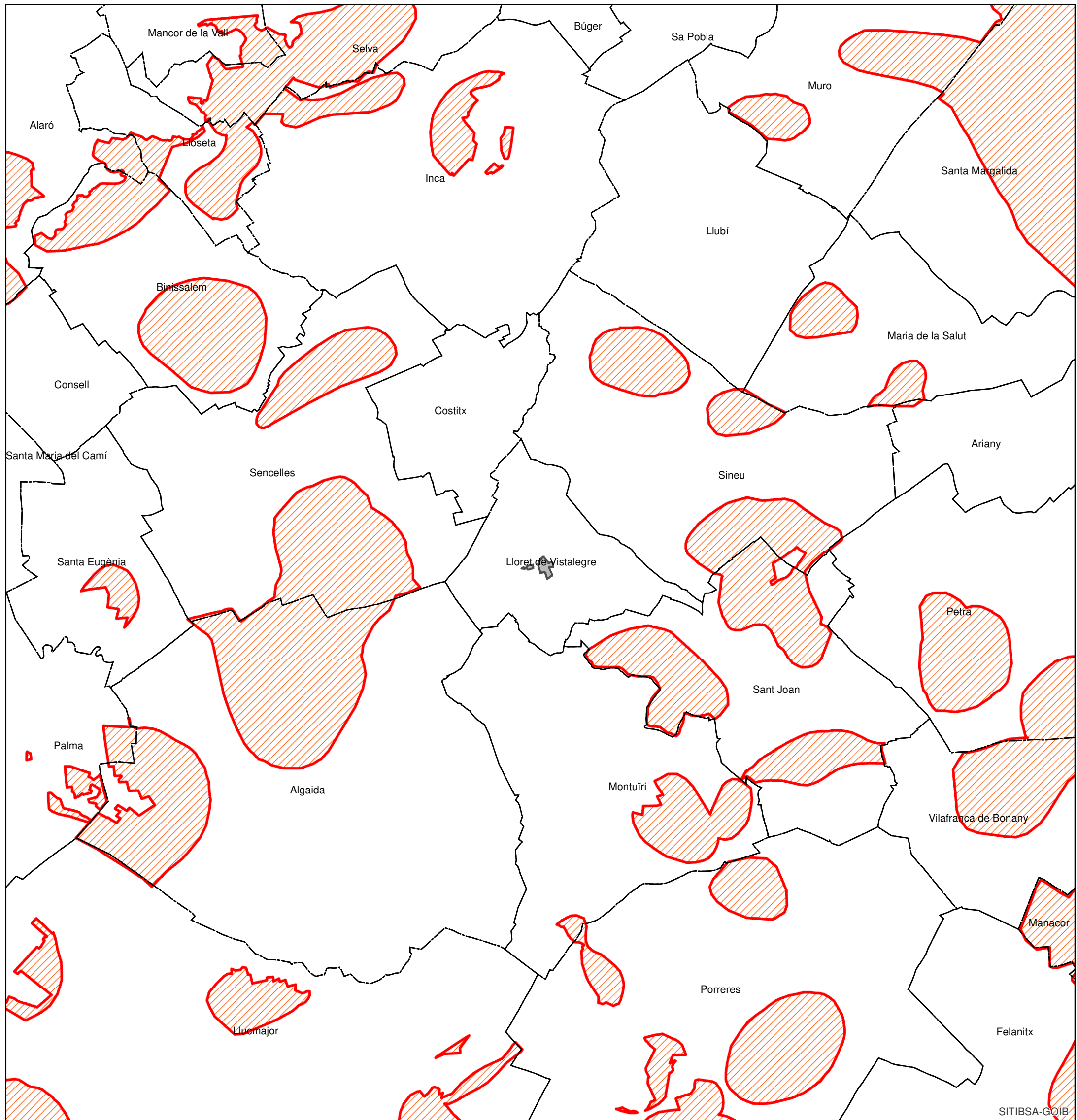
Sources: Esri, HERE, Garmin, Intermap, increment P Corp., GEBCO, USGS, FAO, NPS, NRCAN, GeoBase, IGN, Kadaster NL, Ordnance Survey, Esri Japan, METI, Esri China (Hong Kong), (c) OpenStreetMap contributors, and the GIS User Community



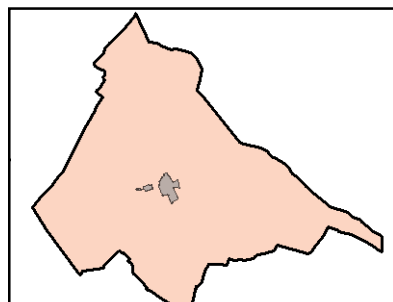
ANÀLISI PRÈVIA

02. INFRASTRUCTURES 02.10. RECURSOS MINERS 02.10.01. ORDENACIÓ DE RECURSOS MINERS

- NUCLI URBÀ
- LÍMIT TERME MUNICIPAL
- ▨ Zones Interes Miner



Escala: 1:100.000
0 4
QUILOMETRES
FEBRER 2020



**AJUNTAMENT DE
LLORET DE VISTALEGRE**
Departament de Territori
Consell de Mallorca




ANÀLISI PRÈVIA

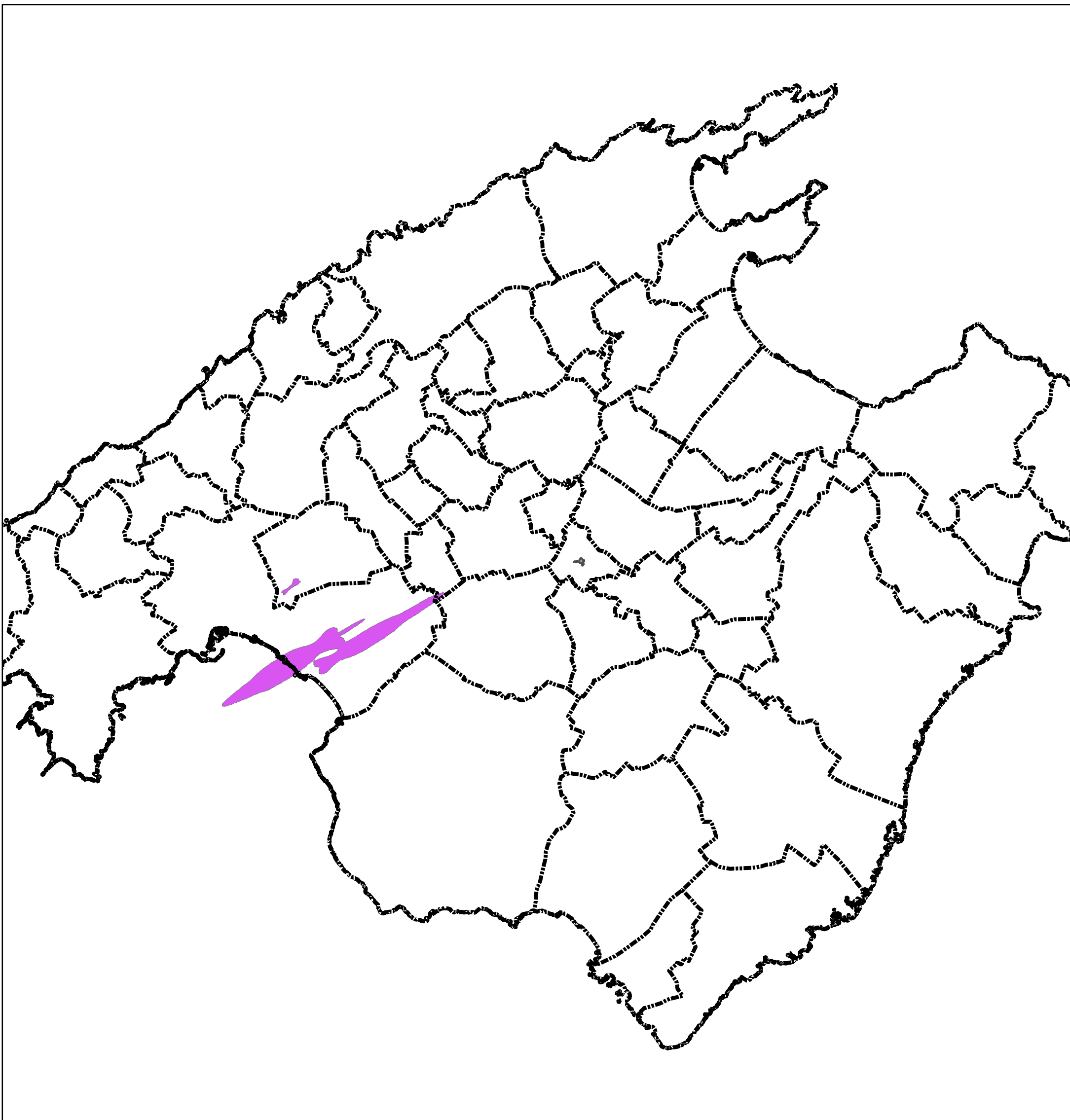
02. INFRASTRUCTURES

02.11. AESA

02.11.01 CORBES ISOFÒNIQUES AEROPORTUÀRIES.

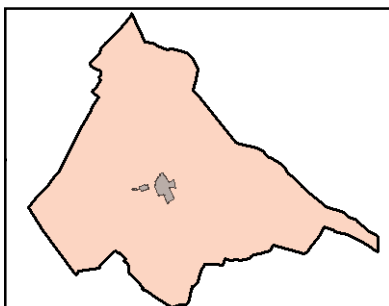
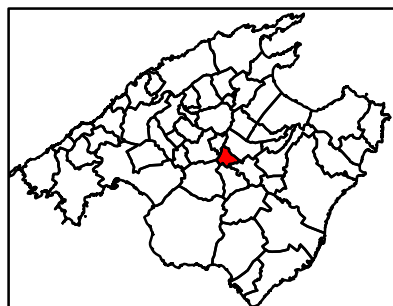
7-19 HORES

-  NUCLI URBÀ
-  LÍMIT TERME MUNICIPAL
-  Envolupant dels dos escenaris, actual i desenvolupament previsible. Període dia Ld60 (7-19h)



0 12,5
Escala: 1:300.000
QUILOMETRES

FEBRER 2020



**AJUNTAMENT DE
LLORET DE VISTALEGRE**



Departament de Territori
Consell de Mallorca




ANÀLISI PRÈVIA

02. INFRASTRUCTURES

02.11. AESA

02.11.02 CORBES ISOFÒNIQUES AEROPORTUÀRIES.

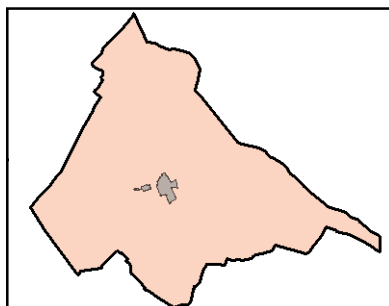
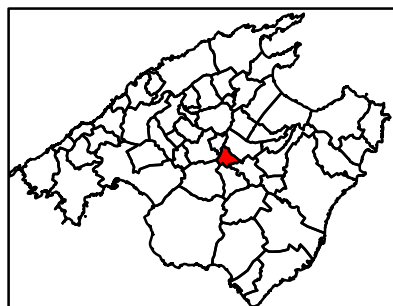
19-23 HORES

-  NUCLI URBÀ
-  LÍMIT TERME MUNICIPAL
-  Envolupant dels dos escenaris, actual i desenvolupament previsible. Període tarda Le60 (19-23h)



0 12,5
Escala: 1:300.000
QUILOMETRES

FEBRER 2020



**AJUNTAMENT DE
LLORET DE VISTALEGRE**



Departament de Territori
Consell de Mallorca




ANÀLISI PRÈVIA

02. INFRASTRUCTURES

02.11. AESA

02.11.03 CORBES ISOFÒNIQUES AEROPORTUÀRIES.

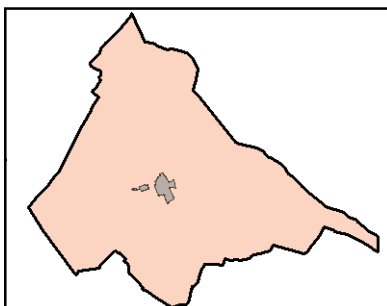
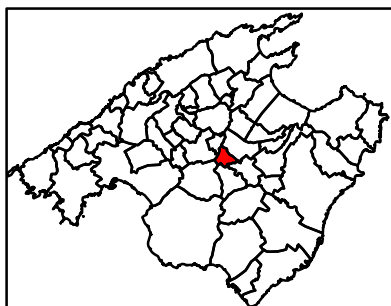
23-7 HORES

-  NUCLI URBÀ
-  LÍMIT TERME MUNICIPAL
-  Envolupant dels dos escenaris, actual i desenvolupament previsible. Període nit Ln50 (23-7h)



Escala: 1:300.000
0 12,5
QUILOMETRES

FEBRER 2020



**AJUNTAMENT DE
LLORET DE VISTALEGRE**



**Departament de Territori
i Infraestructures**
Consell de Mallorca

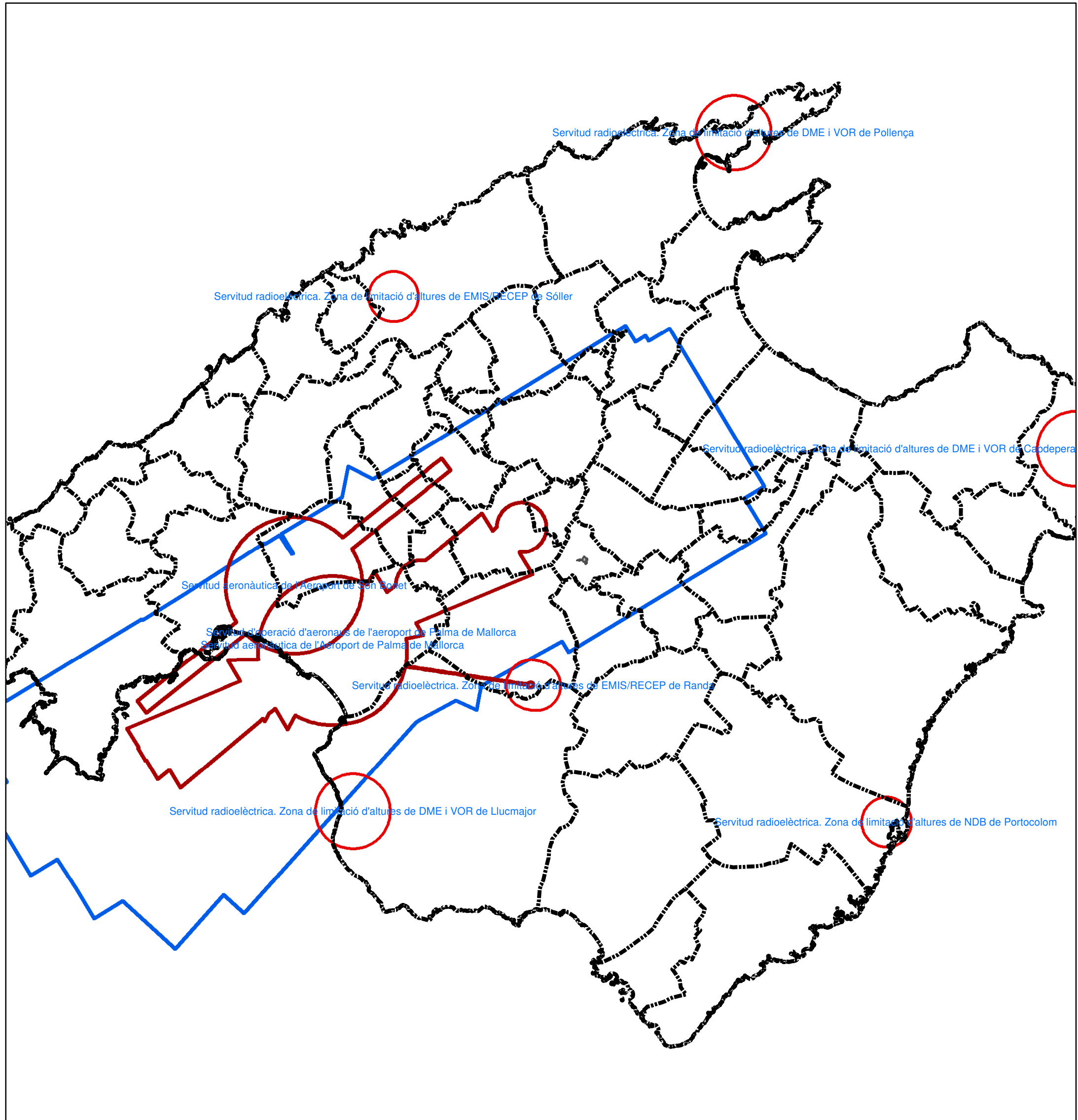
ANÀLISI PRÈVIA

02. INFRASTRUCTURES

02.11. AESA

02.11.04 SERVITUDS AERONÀUTIQUES

- NUCLI URBA
- LÍMIT TERME MUNICIPAL
- ▭ Servitud aeronàutica de l'Aeroport de Palma de Mallorca
- ▭ Servitud aeronàutica de l'Aeroport de Son Bonet
- ▭ Servitud d'operació d'aeronaus de l'aeroport de Palma de Mallorca
- ▭ Servitud radioelèctrica. Zona de limitació d'altures de DME i VOR de Capdepera
- ▭ Servitud radioelèctrica. Zona de limitació d'altures de DME i VOR de Lluçmajor
- ▭ Servitud radioelèctrica. Zona de limitació d'altures de DME i VOR de Pollença
- ▭ Servitud radioelèctrica. Zona de limitació d'altures de EMIS/RECEP de Randa
- ▭ Servitud radioelèctrica. Zona de limitació d'altures de EMIS/RECEP de Sóller
- ▭ Servitud radioelèctrica. Zona de limitació d'altures de NDB d'Andratx
- ▭ Servitud radioelèctrica. Zona de limitació d'altures de NDB de Portocolom

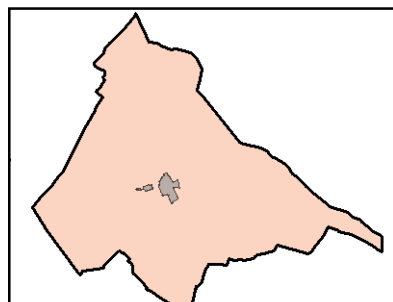
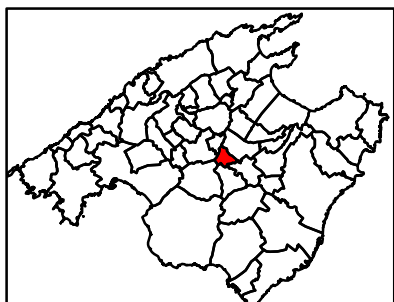


Escala: 1:300.000

0 12,5

QUILOMETRES

FEBRER 2020



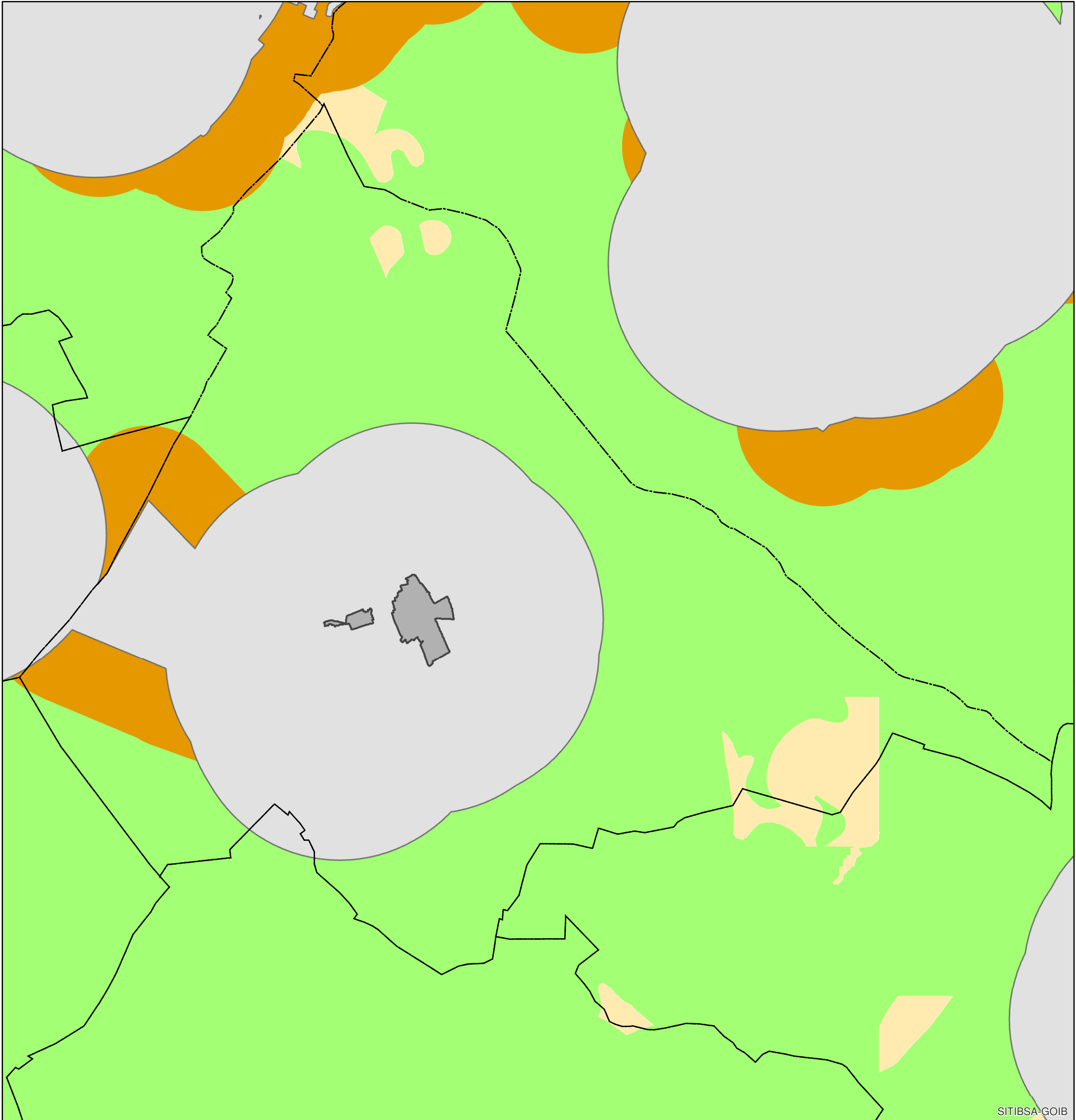
 **AJUNTAMENT DE LLORET DE VISTALEGRE**

 **Departament de Territori**
Consell de Mallorca

ANÀLISI PRÈVIA

02. INFRASTRUCTURES 02.12. APTITUD FOTOVOLTAICA I EÒLICA 02.12.01 APTITUD INSTAL·LACIONS EÒLIQUES

- NUCLI URBÀ
- LÍMIT TERME MUNICIPAL
- Zona d'aptitud alta
- Zona d'aptitud alta en la Serra de Tramuntana
- Zona d'aptitud mitjana
- Zona d'aptitud mitjana en la Serra de Tramuntana
- Zona d'aptitud baixa
- Zona d'aptitud baixa en Serra de Tramuntana
- Zona d'exclusió en l'ampliació es Milà
- Zona d'exclusió en la Serra de Tramuntana
- Zona d'exclusió

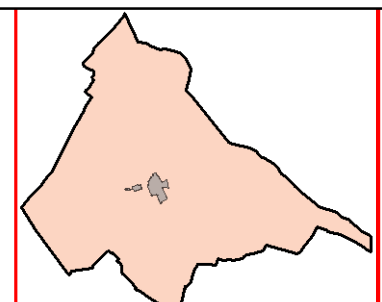


SITIBSA-GOIB



Escala: 1:25.000
0 1
QUILOMETRES

FEBRER 2020



**AJUNTAMENT DE
LLORET DE VISTALEGRE**

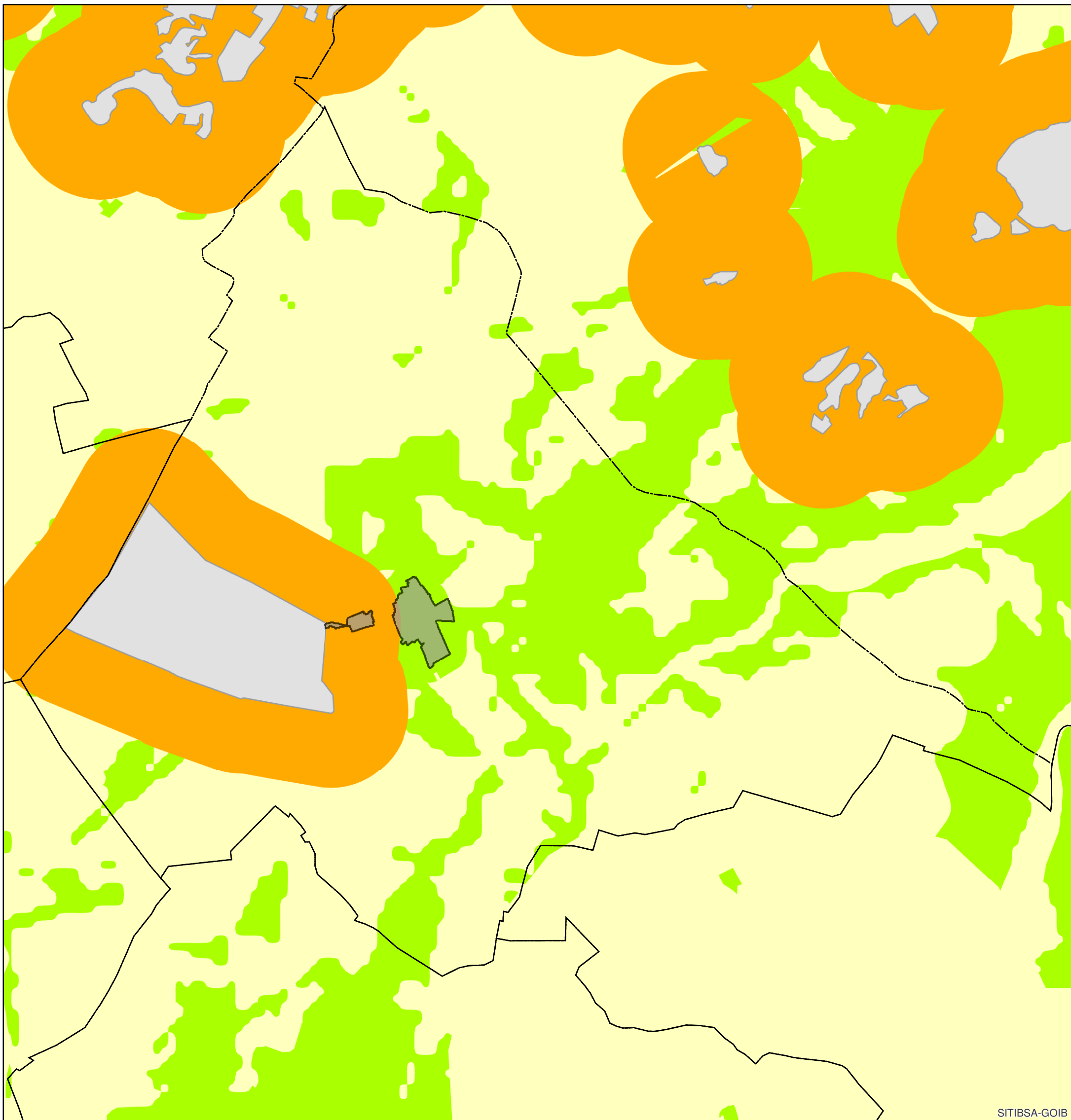


**Departament de Territori
Consell de Mallorca**

ANÀLISI PRÈVIA

02. INFRASTRUCTURES 02.12. APTITUD FOTOVOLTAICA I EÒLICA 02.12.02 APTITUD INSTAL·LACIONS FOTOVOLTAIQUES

- NUCLI URBÀ
- Zona d'exclusió
- LÍMIT TERME MUNICIPAL
- Zona d'aptitud alta
- Zona d'aptitud mitjana
- Zona d'aptitud baixa



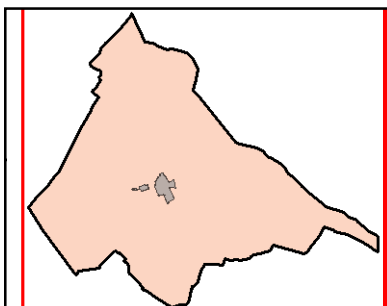
SITIBSA-GOIB



Escala: 1:25.000



FEBRER 2020



**AJUNTAMENT DE
LLORET DE VISTALEGRE**



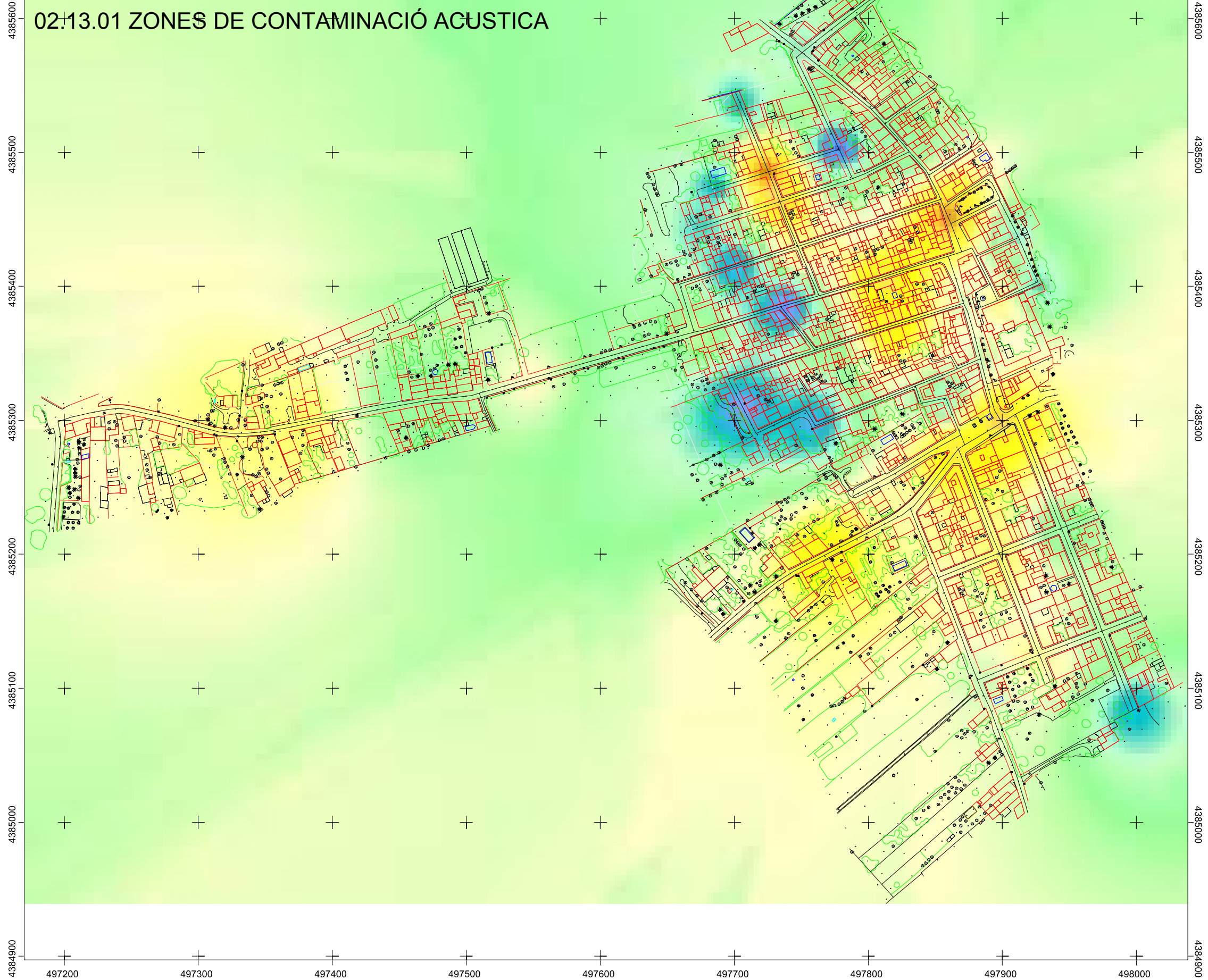
**Departament de Territori
Consell de Mallorca**

497200 497300 497400 497500 497600 497700 497800 497900 498000

02. INFRAESTRUCTURES

02.13 CONTAMINACIÓ ACÚSTICA

02.13.01 ZONES DE CONTAMINACIÓ ACÚSTICA

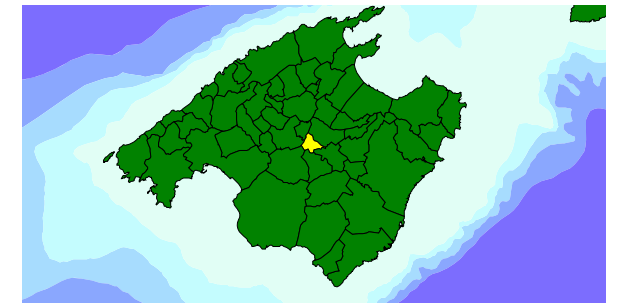


497200 497300 497400 497500 497600 497700 497800 497900 498000

Informe de Sostenibilitat Ambiental

Adaptació al PTM de les Normes Subsidiàries del planejament

Situació



Llegenda

Valors LAeqt (dBA)

32.91 - 34.99	47.50 - 49.99
35.00 - 37.49	50.00 - 52.49
37.50 - 39.99	52.50 - 54.99
40.00 - 42.49	55.00 - 57.49
42.50 - 44.99	57.50 - 59.99
45.00 - 47.49	60.00 - 62.49

Escala 1:3000

0 50 100 m



Data

JUNY - 2013

Descripció

Mapa acústic del municipi de Lloret de Vistalegre

Mapa

MA - 0

Director Estudi

Daniel Ramon Manera - Biòleg col·legiat 17.895-B

Realització



C/ Ter, 27, 2º izquierda, despacho 14 - 07009 - Palma
Tel. 871 961 697 - info@podarcis.com - www.podarcis.com

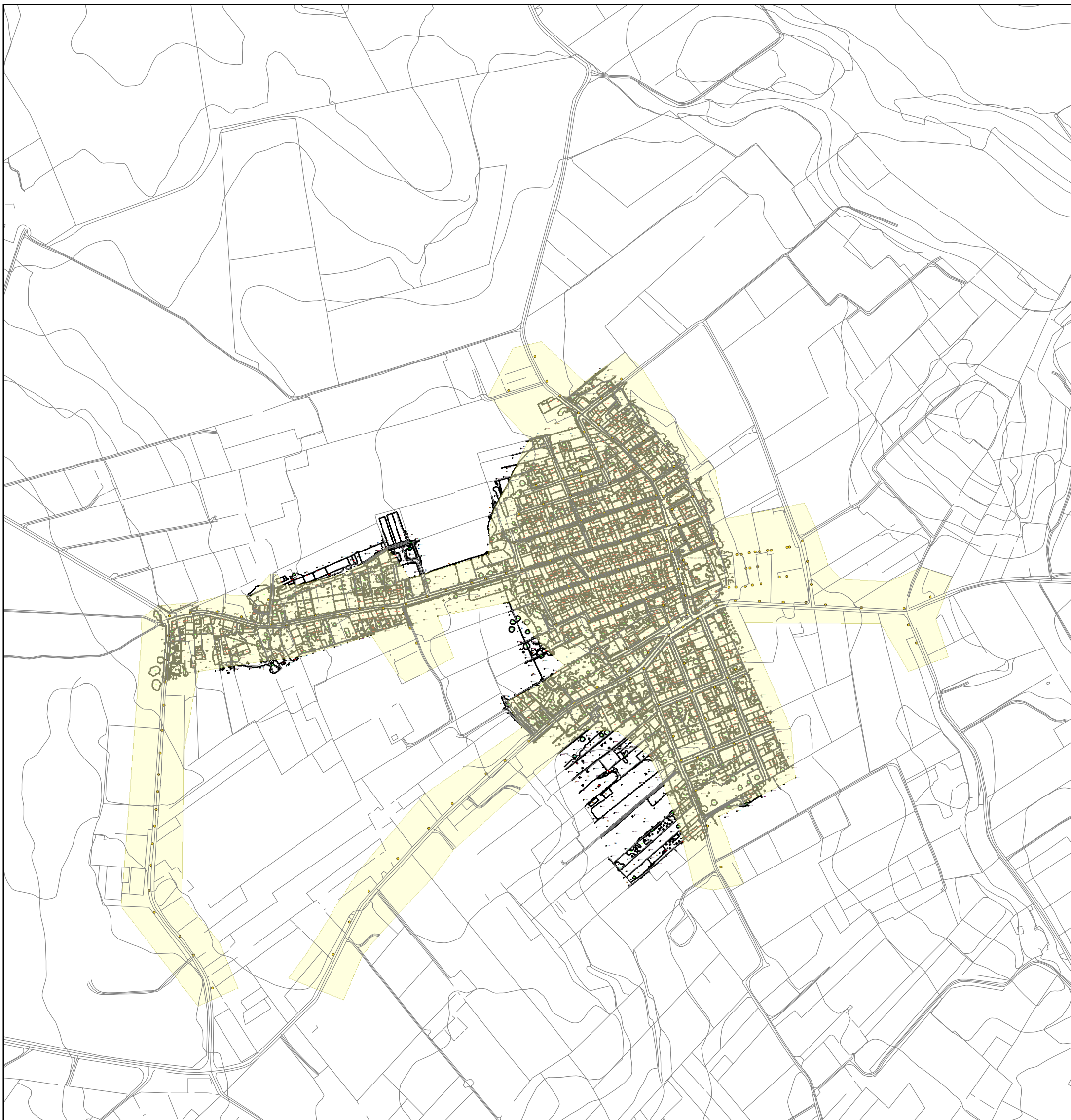
ANÀLISI PRÈVIA

02. INFRASTRUCTURES

02.14. ZONES DE CONTAMINACIÓ LUMÍNICA

02.14.01. ZONES DE CONTAMINACIÓ LUMÍNICA

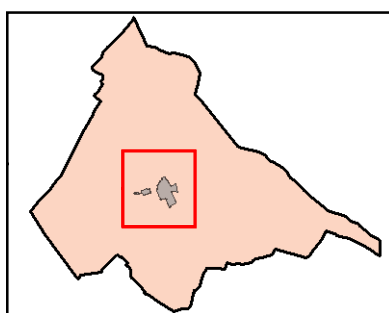
- Zona de contaminació lumínica
- Punts de llum



Escala: 1:5.000

0 50 100
Metres

FEBRER 2020



**AJUNTAMENT DE
LLORET DE VISTALEGRE**



Departament de Territori
Consell de Mallorca

ANÀLISI PRÈVIA

02. INFRASTRUCTURES 02.15. CANVI CLIMÀTIC I TRANSICIÓ ENERGÈTICA 02.15.01 CANVI CLIMÀTIC I TRANSICIÓ ENERGÈTICA

ÀREA D'APORTACIÓ



PUNT DE CÀRREGA DE VEHICLES ELÈCTRICS



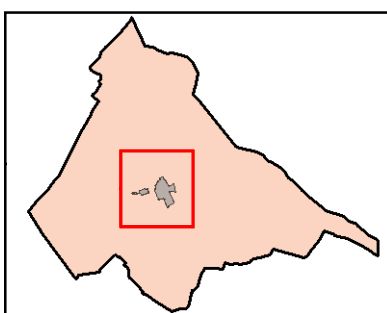
Source: Esri, DigitalGlobe, GeoEye, Earthstar Geographics, CNES/Airbus DS, USDA, USGS, AeroGRID, IGN, and the GIS User Community



Escala: 1:5.000

0 50 100
Metres

FEBRER 2020



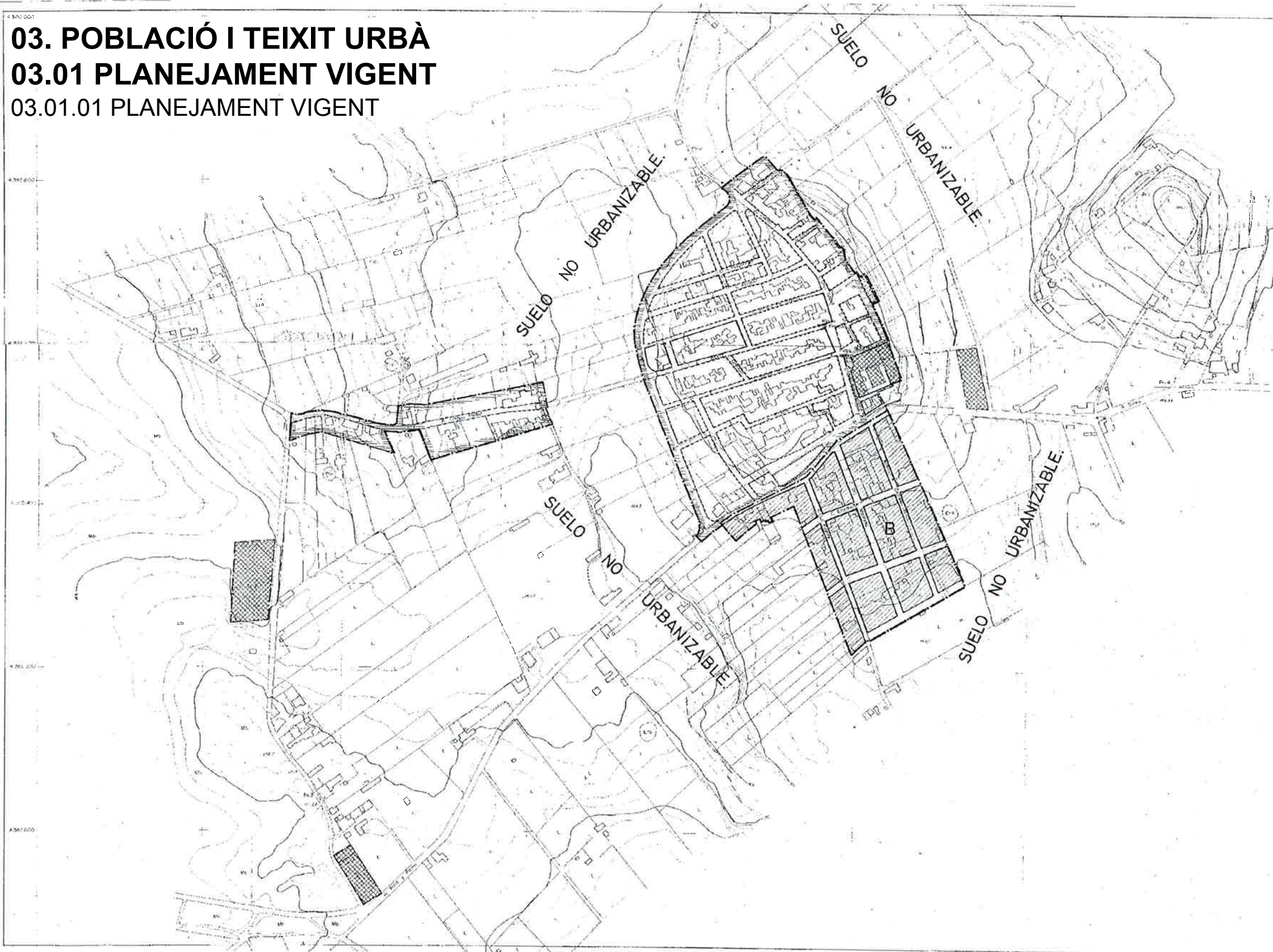
**AJUNTAMENT DE
LLORET DE VISTALEGRE**



**Departament de Territori
i Infraestructures**
Consell de Mallorca

	PLÀNOL	DESCRIPCIÓ
01	MEDI FÍSIC I NATURAL	
	01.01	GEOGRAFIA
	01.02	HIDROLOGIA
	01.03	VEGETACIÓ
	01.04	ESPAIS D'INTERÈS NATURAL
	01.05	XARXA VIÀRIA
	01.06	PAISATGE
	01.07	ACTIVITATS ATÍPIQUES
	01.08	ESPAIS CINEGÈTICS
	01.09	RISCOS AMBIENTALS
	01.10	ZONES D'ALT RISC D'INCENDI
	01.11	ORDENACIÓ DEL SÒL RÚSTIC. ZONIFICACIÓ PTM
02	INFRAESTRUCTURES	
	02.01	ENERGIA ELÈCTRICA DE DISTRIBUCIÓ I ENLLUMENAT PÚBLIC
	02.02	SUBMINISTRAMENT D'AIGUA POTABLE
	02.03	XARXA DE SANEJAMENT
	02.04	SERVEIS DE TELEFONIA I TELECOMUNICACIONS
	02.05	TRAMA VIÀRIA I APARCAMENTS
	02.06	ESTACIONS DE SERVEI
	02.07	TRANSPORT PÚBLIC
	02.08	SISTEMES GENERALS
	02.09	ÀREA D'APORTACIÓ I RESIDUS URBANS
	02.10	RECURSOS MINERS
	02.11	AESA
	02.12	APTITUD FOTOVOLTAICA I EÒLICA
	02.13	ZONES DE CONTAMINACIÓ ACÚSTICA
	02.14	ZONES DE CONTAMINACIÓ LUMÍNICA
	02.15	CANVI CLIMÀTIC I TRANSICIÓ ENERGÈTICA
03	POBLACIÓ I TEIXIT URBÀ	
	03.01	PLANEJAMENT VIGENT
	03.02	SÒL VACANT, RESIDENCIAL I TURÍSTIC
	03.03	ESPAIS LLIURES PÚBLICS
	03.04	EQUIPAMENTS PÚBLICS
04	ECONOMIA	
	04.01	ACTIVITAT ECONÒMICA
	04.02	ACTIVITAT AGRÍCOLA I RAMADERA
	04.03	EIXOS PRINCIPALS
05	PATRIMONI	
	05.01	PATRIMONI HISTÒRIC I INDUSTRIAL
	05.02	RUTES D'INTERÈS PAISATGÍSTIC

03. POBLACIÓ I TEIXIT URBÀ
03.01 PLANEJAMENT VIGENT
03.01.01 PLANEJAMENT VIGENT



PROYECTO: Plano de ordenación del territorio municipal de Lloret de Vista Alegre. Se trata de un proyecto de ordenación del territorio municipal que tiene por objeto definir el sistema de parcelación y usos del suelo en el término municipal de Lloret de Vista Alegre, de acuerdo con lo establecido en el artículo 170 de la Ley de Urbanismo.

SUPERFICIES
 SUPERFICIE TOTAL DELIMITADA - 146.000 M²

- DELIMITACION DEL SUELO URBANO
- CASCO ANTIGUO
- INTENSIVA BAJA
- SERVICIOS
- REGIMEN DE ALTURA (Planta Baja)
- REGIMEN DE ALTURA (Planta Baja + 1 Pisos)
- REGIMEN DE ALTURA (Planta Baja + 2 Pisos)

MOPU	DELEGACION PROVINCIAL DE BALEARES
DELIMITACION DEL SUELO URBANO	
DELIMITACION DEL SUELO URBANO DEL TERMINO MUNICIPAL DE LLORET DE VISTA ALEGRE.	

AJUNTAMENT DE LLORET DE VISTALEGRE
NORMES SUBSIDIÀRIES DE PLANEJAMENT DEL T. M. DE LLORET DE VISTALEGRE
 Fase: Aprobación provisional. Desembre 2012
 EQUIP REDACTOR FINS A L'APROVACIÓ INICIAL

PLANEJAMENT VIGENT

Plànol d'informació
PI - 15
 REDACTOR A PARTIR DE L'APROVACIÓ INICIAL




Mateu Carró Muntaner, Arquitecte. Director de l'equip redactor.
 Joan Albert Bonifàs Caselles, Arquitecte. Delegat de CTIBA.
 Joana Maria Seguí Pons, Doctora en Geografia.
 Daniel Ramon Mirera, Bibliotecari.
 Maria Pilar Delgado Méndez, Advocada.
 Maria Antonia Galmés Garr, Enginyera Industrial.
 Xavier Nicolau Coyles, Arquitecte.

CTIBA

Mateu Carró Muntaner, Arquitecte.

ANÀLISI PRÈVIA

03. POBLACIÓ I TEIXIT URBÀ 03.02. SÒL VACANT, RESIDENCIAL I TURÍSTIC 03.02.01. SÒL VACANT, RESIDENCIAL I TURÍSTIC

-  Sòl vacant residencial 2015
-  Sòl vacant residencial i turístic 2008/2010
-  Sòl vacant residencial i turístic 2000

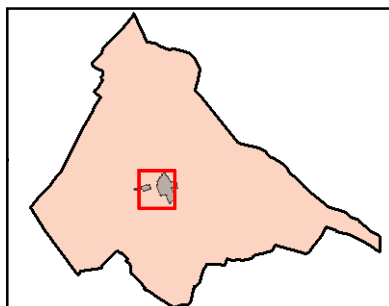
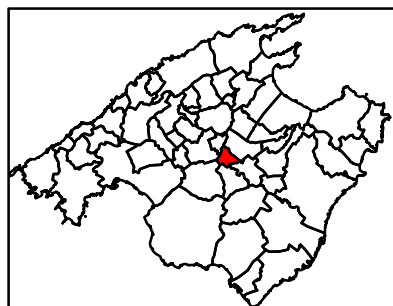


SITIBSA-GOIB



Escala: 1:2.500
0 12,5 25 50 75 100
Metres

FEBRER 2020



**AJUNTAMENT DE
LLORET DE VISTALEGRE**

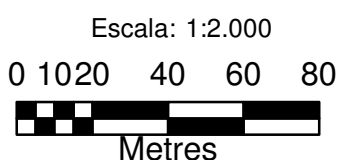
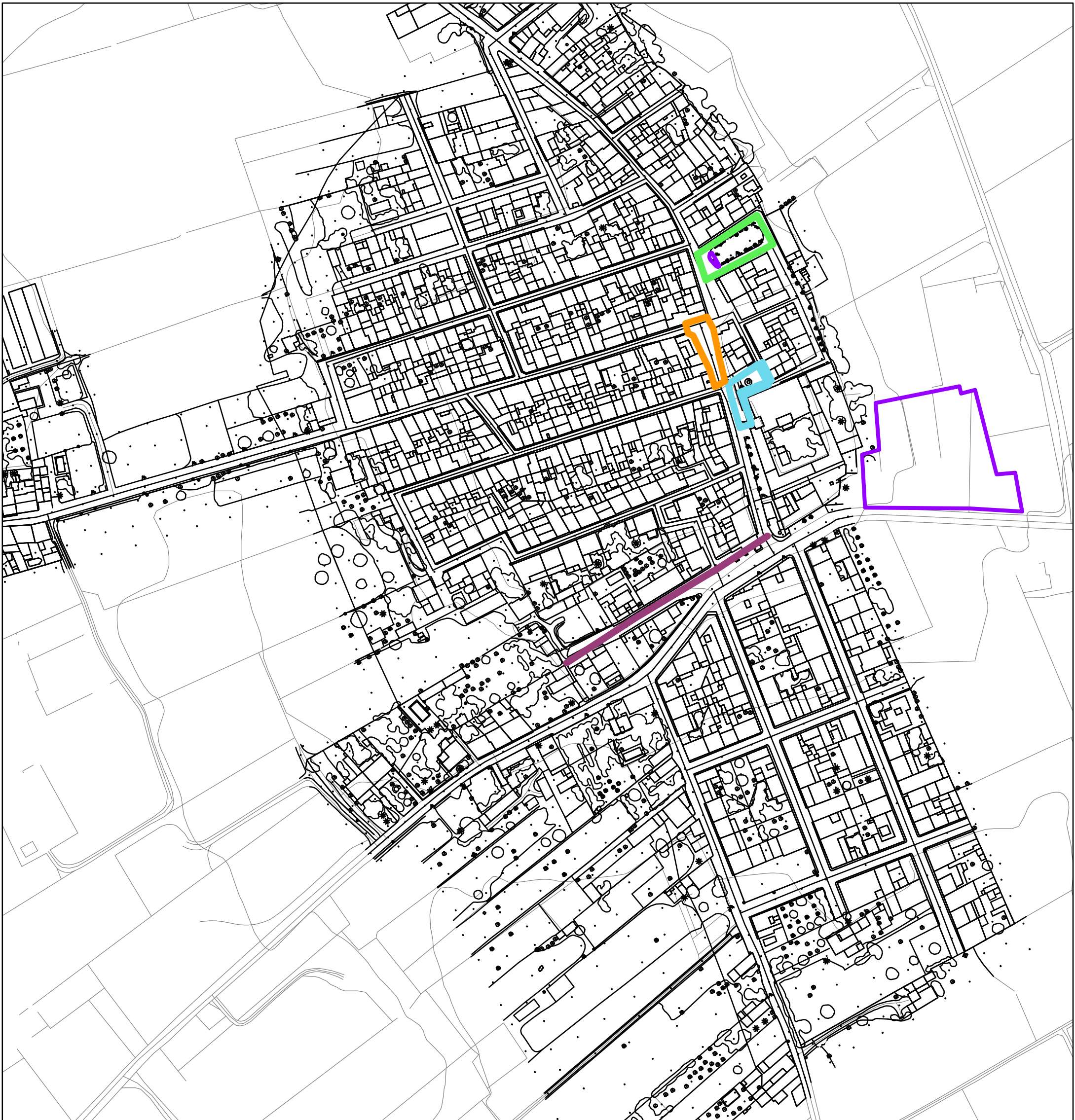


Departament de Territori
Consell de Mallorca

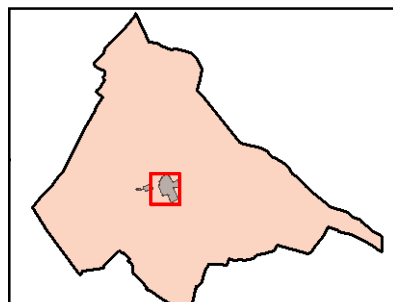
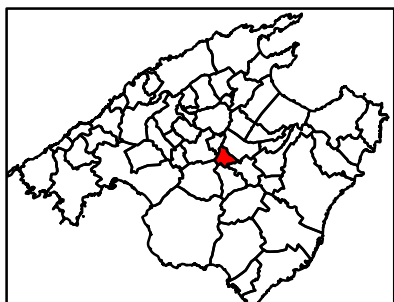
ANÀLISI PRÈVIA

03. POBLACIÓ I TEIXIT URBÀ 03.03. ESPAIS LLIURES PÚBLICS 03.03.01. ESPAIS LLIURES PÚBLICS

- Pl. Verge de Loreto
- Pl. de Jaume
- Pl. de l'Església
- Pg. de Josep Nicolau
- Zona de jocs infantils



FEBRER 2020



**AJUNTAMENT DE
LLORET DE VISTALEGRE**

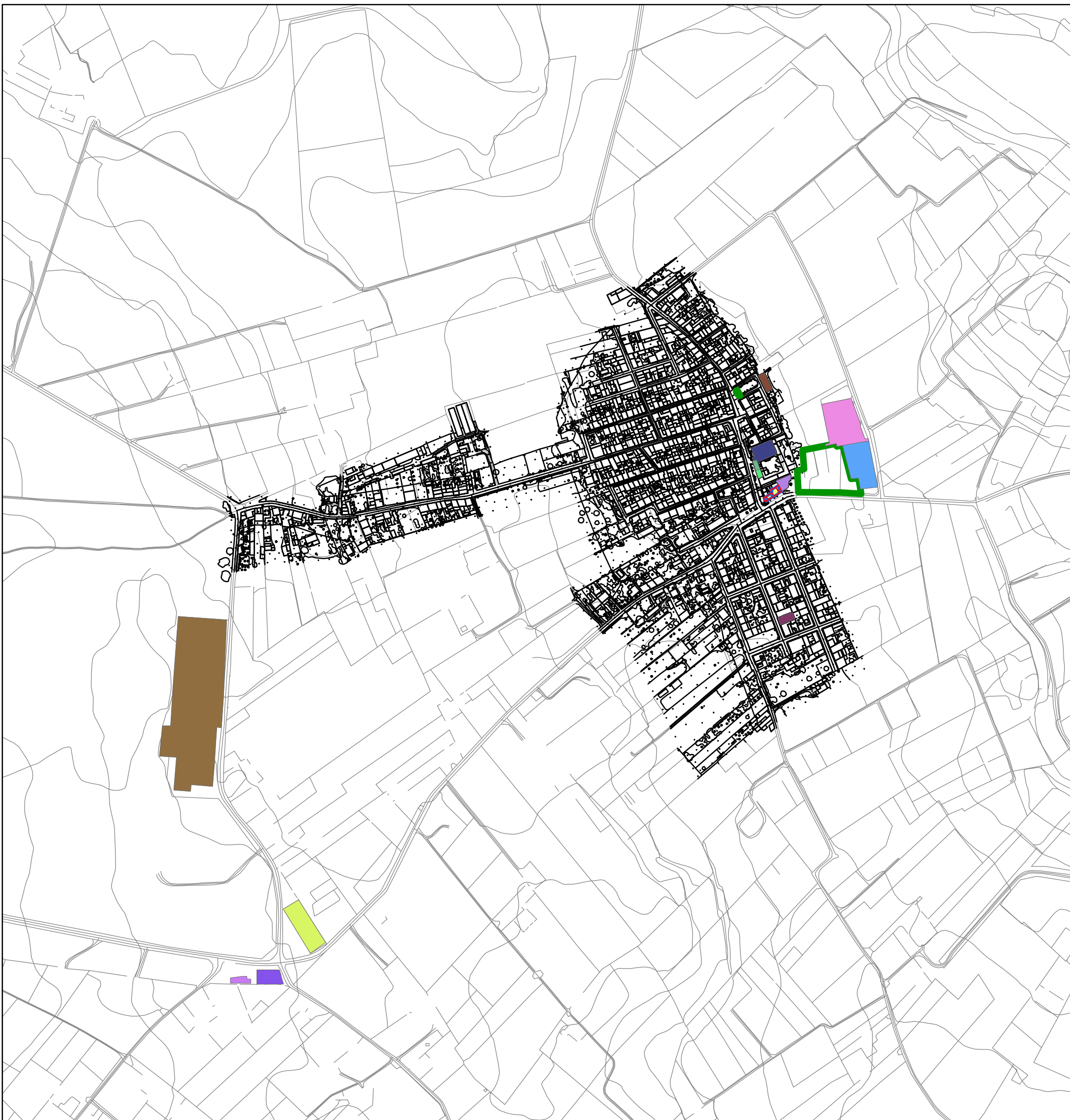


**Departament de Territori
Consell de Mallorca**

ANÀLISI PRÈVIA

03. POBLACIÓ I TEIXIT URBÀ 03.04. EQUIPAMENTS PÚBLICS 03.04.01. EDIFICIS MUNICIPALS

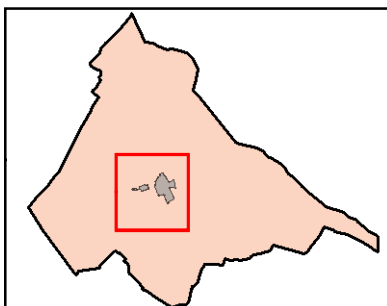
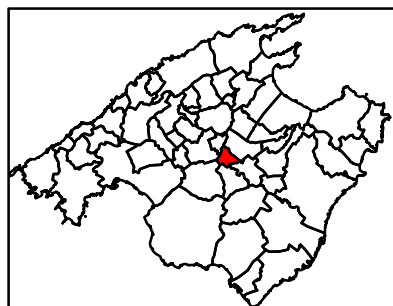
- | | |
|--|--|
|  Ajuntament |  Església Verge de Loreto |
|  Biblioteca |  Llar dels padrins |
|  CEIP Antònia Alzina |  Magatzem municipal |
|  Casal d'entitats |  Policia Local |
|  Cementeri |  Unitat Bàsica de Salut |
|  Centre parroquial |  Zona de jocs infantils |
|  Equipament esportiu |  Àrea d'aportació |
|  Escola Infantil Lloret de Vistalegre | |



Escala: 1:5.000

0 50 100
Metres

FEBRER 2020



**AJUNTAMENT DE
LLORET DE VISTALEGRE**

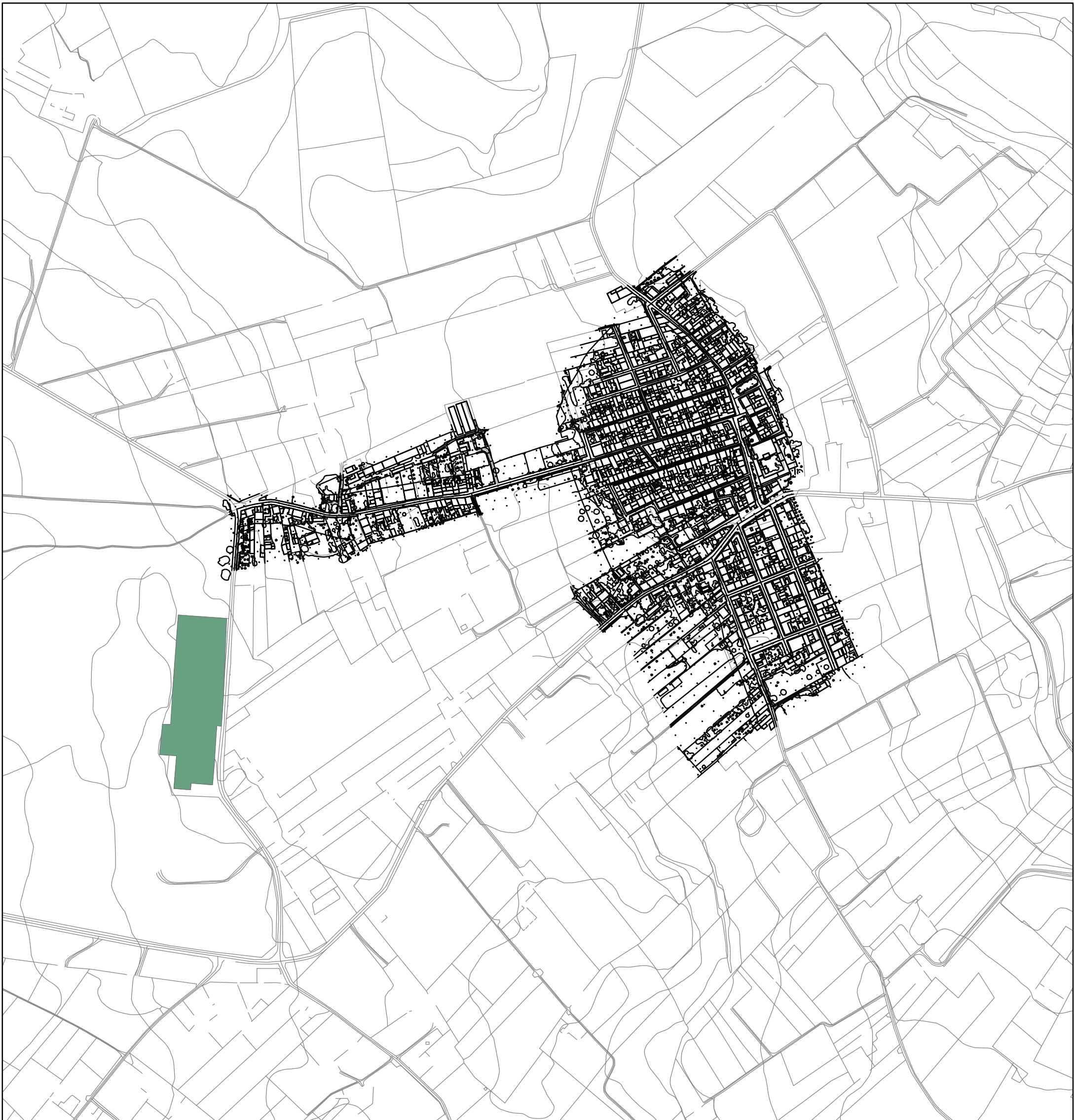


Departament de Territori
Consell de Mallorca

ANÀLISI PRÈVIA

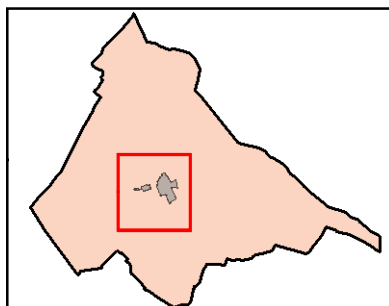
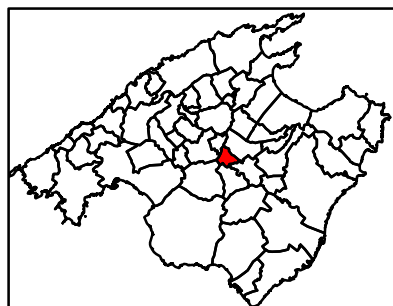
03. POBLACIÓ I TEIXIT URBÀ 03.04. EQUIPAMENTS PÚBLICS 03.04.02. EQUIPAMENT ESPORTIU

Equipament esportiu



Escala: 1:5.000
0 50 100
Metres

FEBRER 2020



**AJUNTAMENT DE
LLORET DE VISTALEGRE**

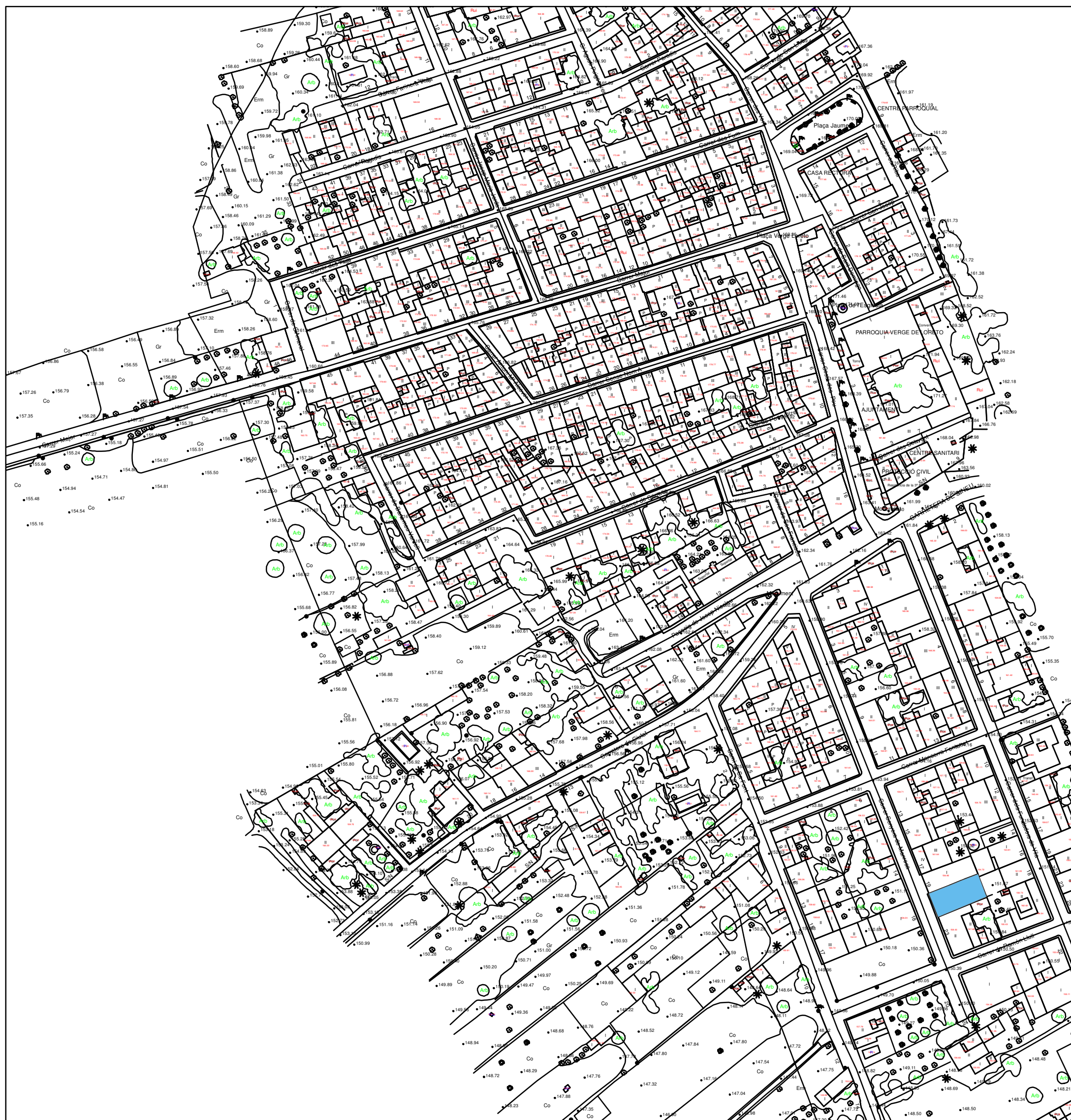


**Departament de Territori
Consell de Mallorca**

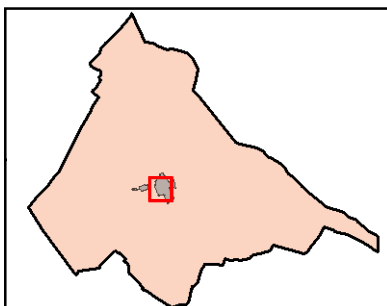
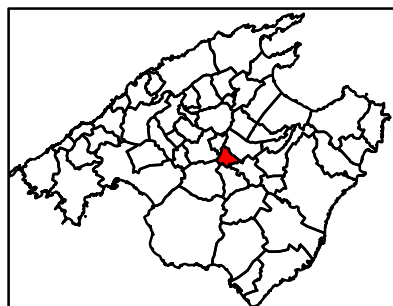
ANÀLISI PRÈVIA

03. POBLACIÓ I TEIXIT URBÀ 03.04. EQUIPAMENTS PÚBLICS 03.04.03. EQUIPAMENT SANITARI

Unitat Bàsica de Salut



Escala: 1:1.500
0 510 20 30 40
Metres
FEBRER 2020



**AJUNTAMENT DE
LLORET DE VISTALEGRE**



**Departament de Territori
Consell de Mallorca**

ANÀLISI PRÈVIA


03. POBLACIÓ I TEIXIT URBÀ 03.04. EQUIPAMENTS PÚBLICS 03.04.04. EQUIPAMENT RELIGIÓS

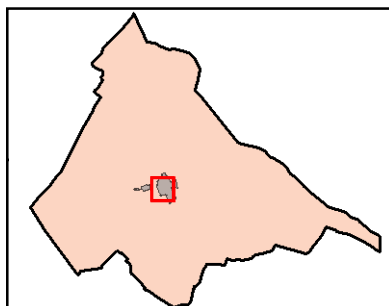
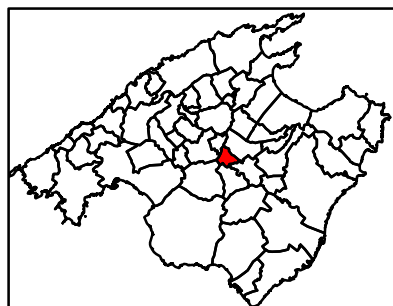
 Església Verge de Loreto



Source: Esri, DigitalGlobe, GeoEye, Earthstar Geographics, CNES/Airbus DS, USDA, USGS, AeroGRID, IGN, and the GIS User Community



Escala: 1:1.500
0 5 10 20 30 40

Metres
FEBRER 2020



**AJUNTAMENT DE
LLORET DE VISTALEGRE**



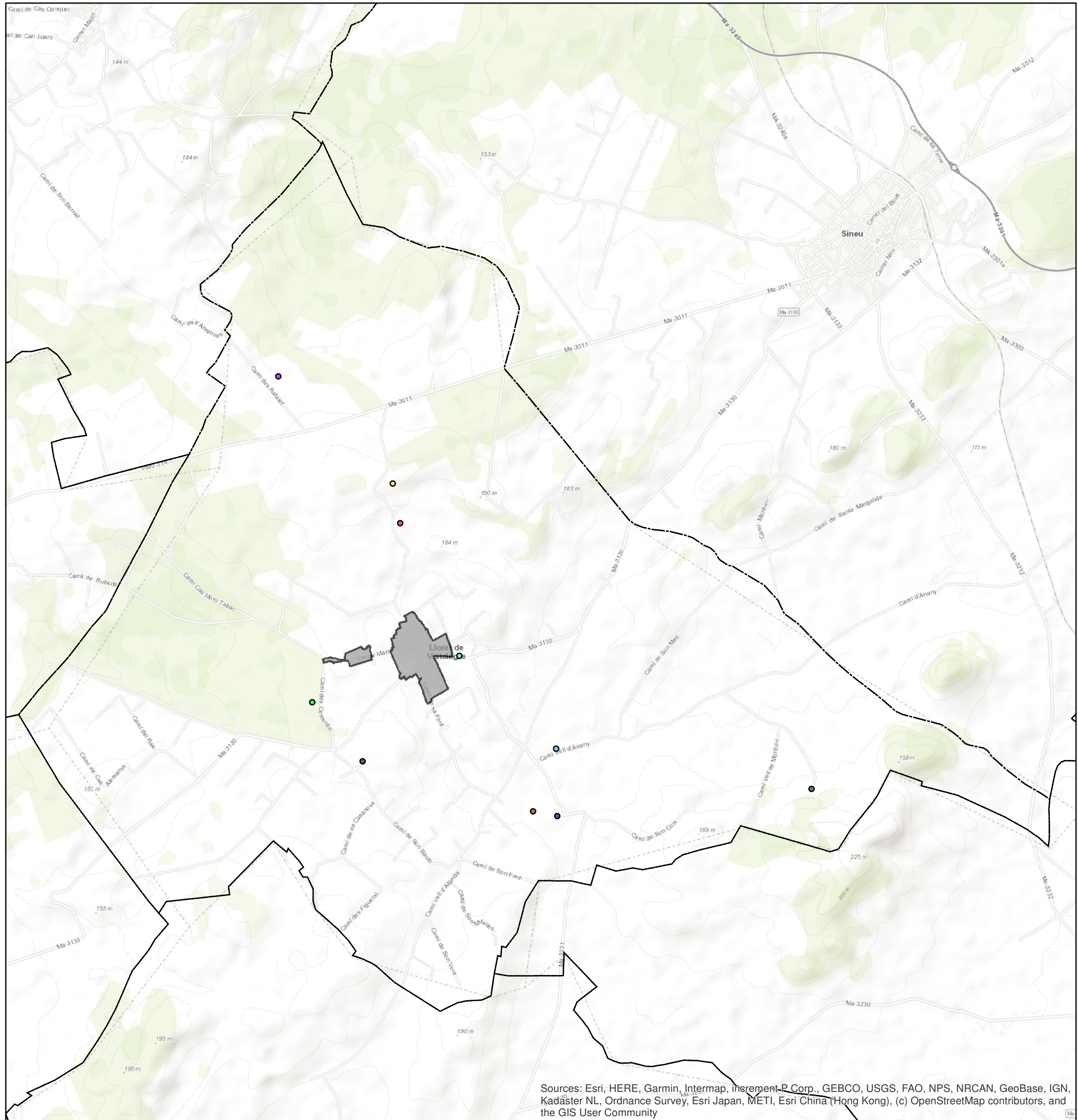
**Departament de Territori
Consell de Mallorca**

	PLÀNOL	DESCRIPCIÓ
01	MEDI FÍSIC I NATURAL	
	01.01	GEOGRAFIA
	01.02	HIDROLOGIA
	01.03	VEGETACIÓ
	01.04	ESPAIS D'INTERÈS NATURAL
	01.05	XARXA VIÀRIA
	01.06	PAISATGE
	01.07	ACTIVITATS ATÍPIQUES
	01.08	ESPAIS CINEGÈTICS
	01.09	RISCOS AMBIENTALS
	01.10	ZONES D'ALT RISC D'INCENDI
	01.11	ORDENACIÓ DEL SÒL RÚSTIC. ZONIFICACIÓ PTM
02	INFRAESTRUCTURES	
	02.01	ENERGIA ELÈCTRICA DE DISTRIBUCIÓ I ENLLUMENAT PÚBLIC
	02.02	SUBMINISTRAMENT D'AIGUA POTABLE
	02.03	XARXA DE SANEJAMENT
	02.04	SERVEIS DE TELEFONIA I TELECOMUNICACIONS
	02.05	TRAMA VIÀRIA I APARCAMENTS
	02.06	ESTACIONS DE SERVEI
	02.07	TRANSPORT PÚBLIC
	02.08	SISTEMES GENERALS
	02.09	ÀREA D'APORTACIÓ I RESIDUS URBANS
	02.10	RECURSOS MINERS
	02.11	AESA
	02.12	APTITUD FOTOVOLTAICA I EÒLICA
	02.13	ZONES DE CONTAMINACIÓ ACÚSTICA
	02.14	ZONES DE CONTAMINACIÓ LUMÍNICA
	02.15	CANVI CLIMÀTIC I TRANSICIÓ ENERGÈTICA
03	POBLACIÓ I TEIXIT URBÀ	
	03.01	PLANEJAMENT VIGENT
	03.02	SÒL VACANT, RESIDENCIAL I TURÍSTIC
	03.03	ESPAIS LLIURES PÚBLICS
	03.04	EQUIPAMENTS PÚBLICS
04	ECONOMIA	
	04.01	ACTIVITAT ECONÒMICA
	04.02	ACTIVITAT AGRÍCOLA I RAMADERA
	04.03	EIXOS PRINCIPALS
05	PATRIMONI	
	05.01	PATRIMONI HISTÒRIC I INDUSTRIAL
	05.02	RUTES D'INTERÈS PAISATGÍSTIC

ANÀLISI PRÈVIA

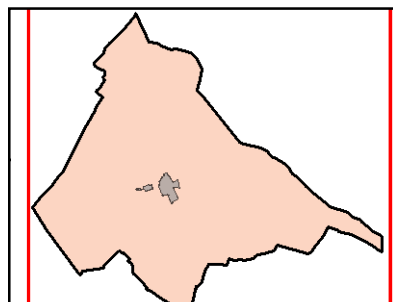
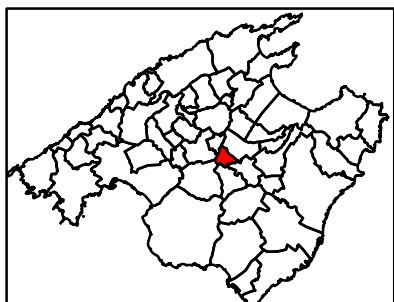
04. ECONOMIA 04.01 ACTIVITAT ECONÒMICA 04.01.01. ACTIVITAT ECONÒMICA EN SÒL RÚSTIC

- CAFES BAY
- CAN PORRETI
- CASAL DE FORAVILA
- COMERCIAL COLL
- PIROTÈCNIA JORDA
- RESTAURANT LLORAC D
- RESTAURANT SA COMUNA
- SA ROTA D'EN PALERM
- SON BAULO
- TRANSPORTS LLORET



Sources: Esri, HERE, Garmin, Intermap, increment P Corp., GEBCO, USGS, FAO, NPS, NRCAN, GeoBase, IGN, Kadaster NL, Ordnance Survey, Esri Japan, METI, Esri China (Hong Kong), (c) OpenStreetMap contributors, and the GIS User Community

Escala: 1:25.000
0 1
QUILOMETRES
FEBRER 2020



**AJUNTAMENT DE
LLORET DE VISTALEGRE**
 **Departament de Territori**
Consell de Mallorca

ANÀLISI PRÈVIA

04. ECONOMIA

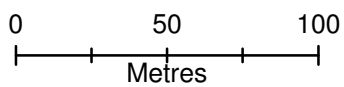
04.01 ACTIVITAT ECONÒMICA

04.01.02. ACTIVITAT ECONÒMICA EN SÒL URBÀ

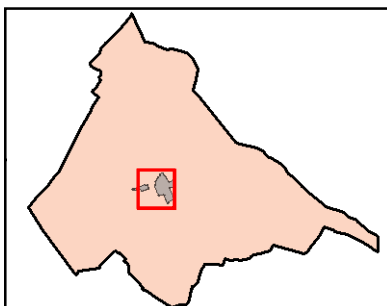
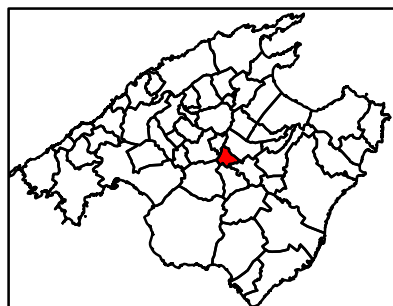
	Armeria Gomila		Fusteria Joan Esteva
	Autos Lloret		Fusteria Lloret
	Bar restaurant Es Pou Nou		Lounge bar & Bistro Es Fasser
	Botiga		O.P.I.
	Cafè restaurant Ca'n Putxet		Perruqueria Joan Oliver
	Caixa Bank		Perruqueria Mercè
	Estanc Francisca Arrom		Supermercat BIP
	Farmàcia Margalida Gili Munar		Teles de Lloret
	Forn de Sa Plaça. APROP		



Escala: 1:2.500



FEBRER 2020



**AJUNTAMENT DE
LLORET DE VISTALEGRE**



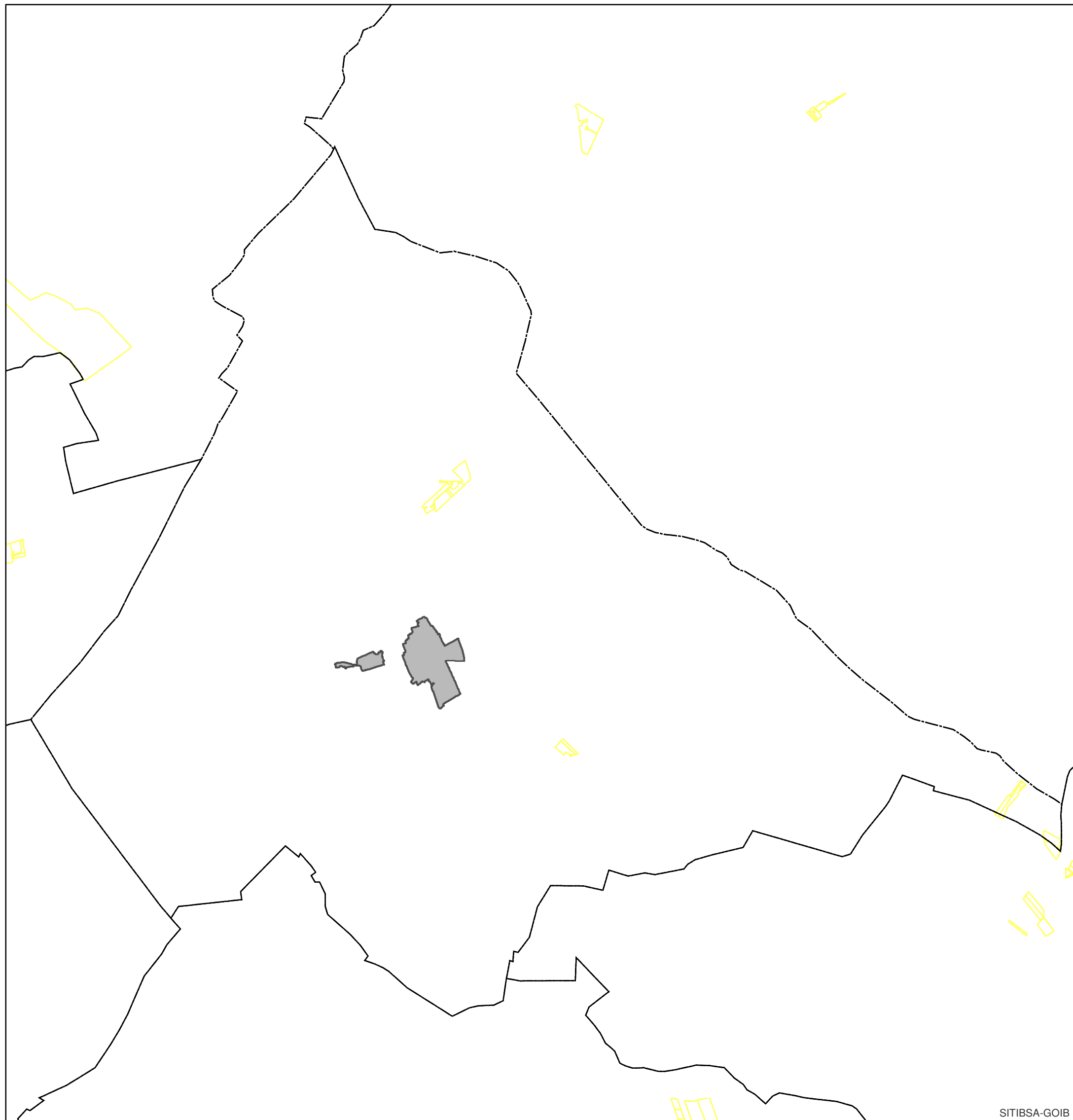
Departament de Territori
Consell de Mallorca

ANÀLISI PRÈVIA

04. ECONOMIA 04.02. ACTIVITAT AGRÍCOLA I RAMADERA 04.02.01. RECINTES INSCRITS AL CBPAE

(CONSELL BALEAR DE LA
PRODUCCIÓ AGRÀRIA ECOLÒGICA)

- NUCLI URBA
- LÍMIT TERME MUNICIPAL
- Recintes inscrits al CBPAE



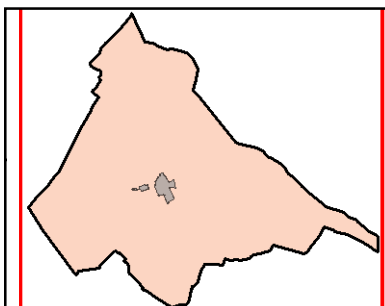
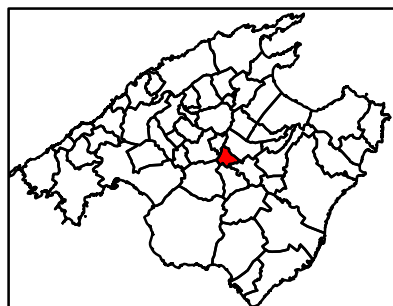
SITIBSA-GOIB



Escala: 1:25.000



FEBRER 2020



**AJUNTAMENT DE
LLORET DE VISTALEGRE**



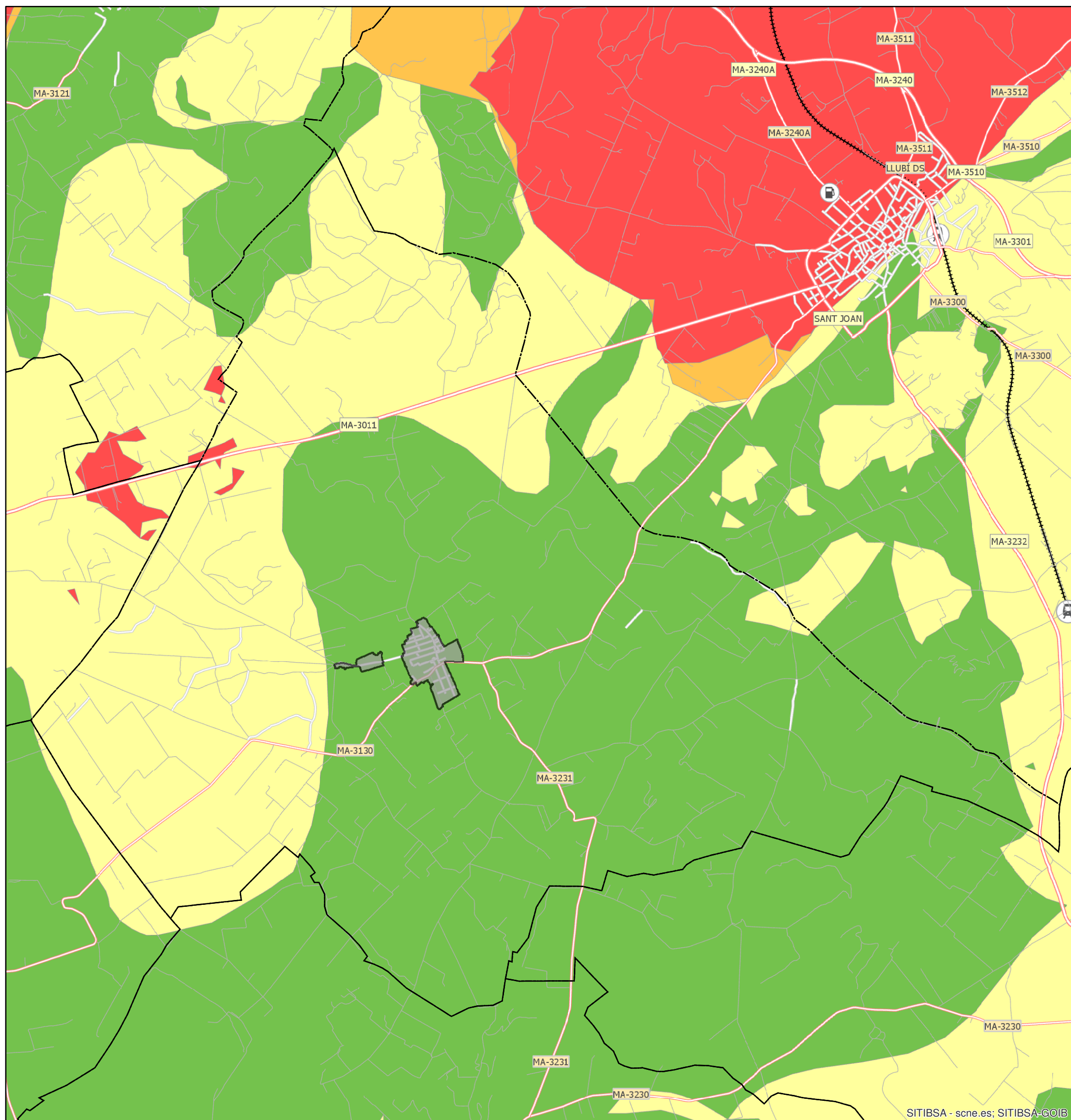
**Departament de Territori
Consell de Mallorca**

ANÀLISI PRÈVIA

04. ECONOMIA 04.02. ACTIVITAT AGRÍCOLA I RAMADERA 04.02.02. ZECER

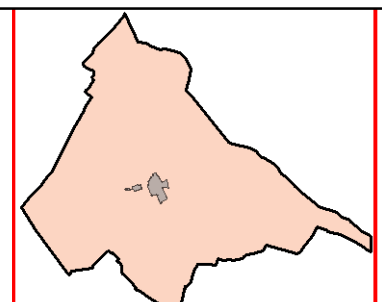
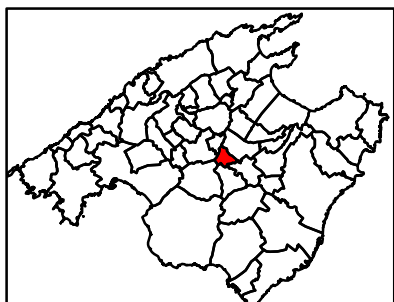
(ZONES D'ENTERRAMENT DE
CADÀVERS EN EXPLOTACIONS
RAMADERES)

- NUCLI URBA
- LÍMIT TERME MUNICIPAL
- Groc
- Taronja
- Verd
- Vermell



SITIBSA - scne.es; SITIBSA-GOIB

Escala: 1:25.000
0 1
QUILOMETRES
FEBRER 2020



**AJUNTAMENT DE
LLORET DE VISTALEGRE**
 **Departament de Territori
Consell de Mallorca**

ANÀLISI PRÈVIA

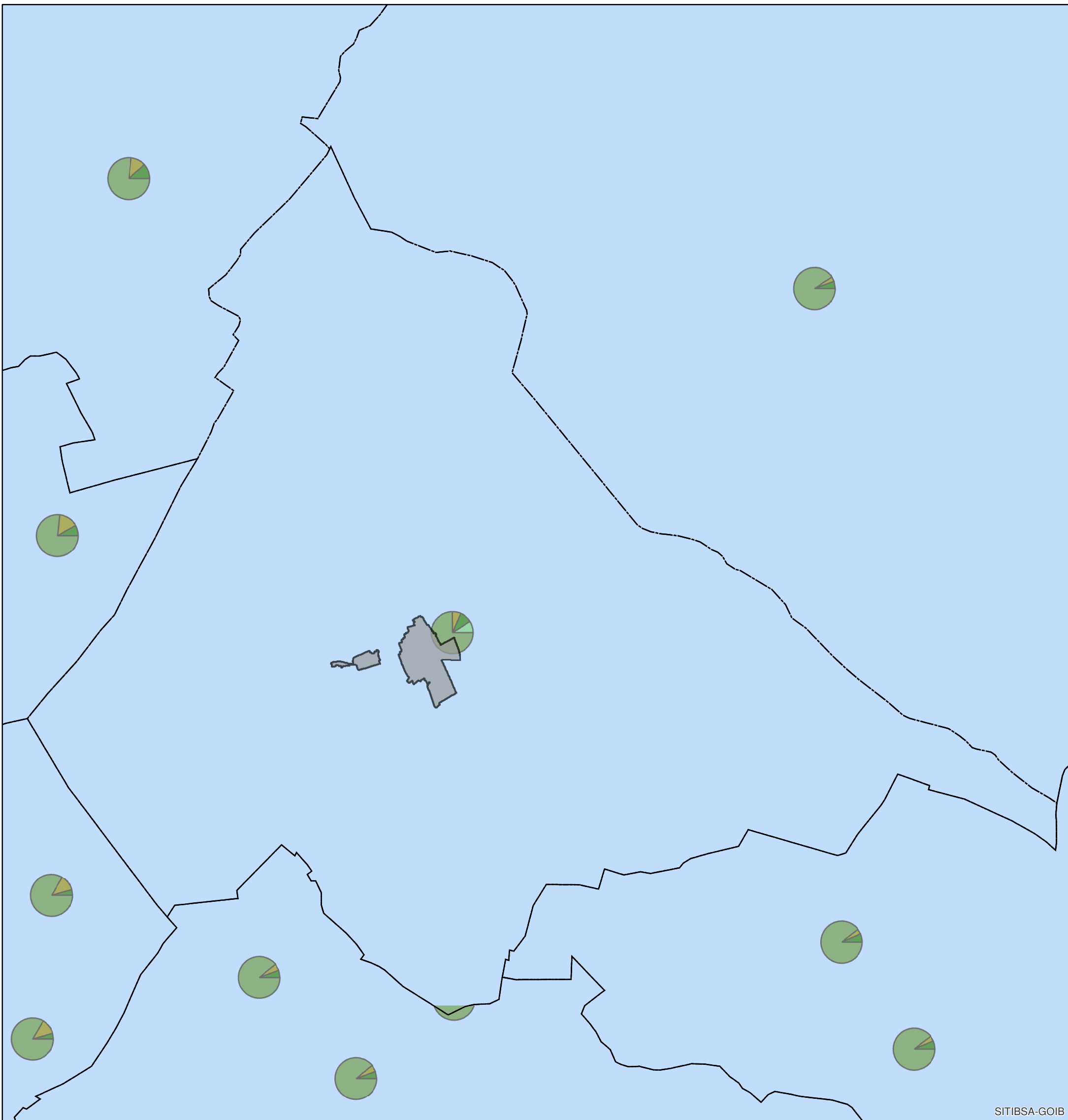
04. ECONOMIA 04.02. ACTIVITAT AGRÍCOLA I RAMADERA 04.02.03. ACTIVITAT RAMADERA

■ NUCLI URBÀ
- LÍMIT TERME MUNICIPAL

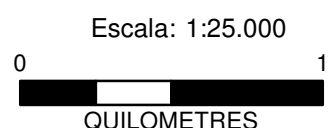


■ CENTRO DE ENSEÑANZA
■ CENTRO DE SACRIFICIO DOMICILIARIO
■ CENTRO DE TIPIFICACIÓN OVINO O BOVINO
■ CERTAMEN GANADERO NO PERMANENTE
■ CONCENTRACIÓN DE ÉQUIDOS DE CONCURSO
■ CONCENTRACIONES DE ÉQUIDOS DE CARÁCTER LÚDICO O CULTURAL

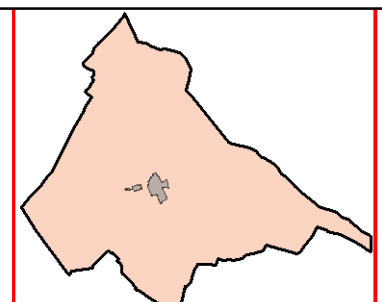
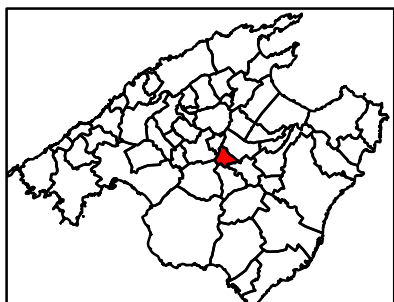
■ CENTRO DE INVESTIGACIÓN
■ EXPLOTACIÓN PARA LA PRÁCTICA ECUESTRE
■ EXPLOTACIONES NO COMERCIALES
■ MATADERO
■ OTRAS EXPLOTACIONES DE OCIO
■ OTROS CENTROS DE CONCENTRACIÓN ANIMAL
■ PARQUE ZOOLOGICO
■ PASTO
■ PLAZA DE TOROS PERMANENTE
■ PRODUCCIÓN Y REPRODUCCIÓN
■ TRATANTE U OPERADOR COMERCIAL



SITIBSA-GOIB



FEBRER 2020



**AJUNTAMENT DE
LLORET DE VISTALEGRE**



**Departament de Territori
Consell de Mallorca**

ANÀLISI PRÈVIA

04. ECONOMIA 04.02. ACTIVITAT AGRÍCOLA I RAMADERA 04.02.04. ESPÈCIES RAMADERES

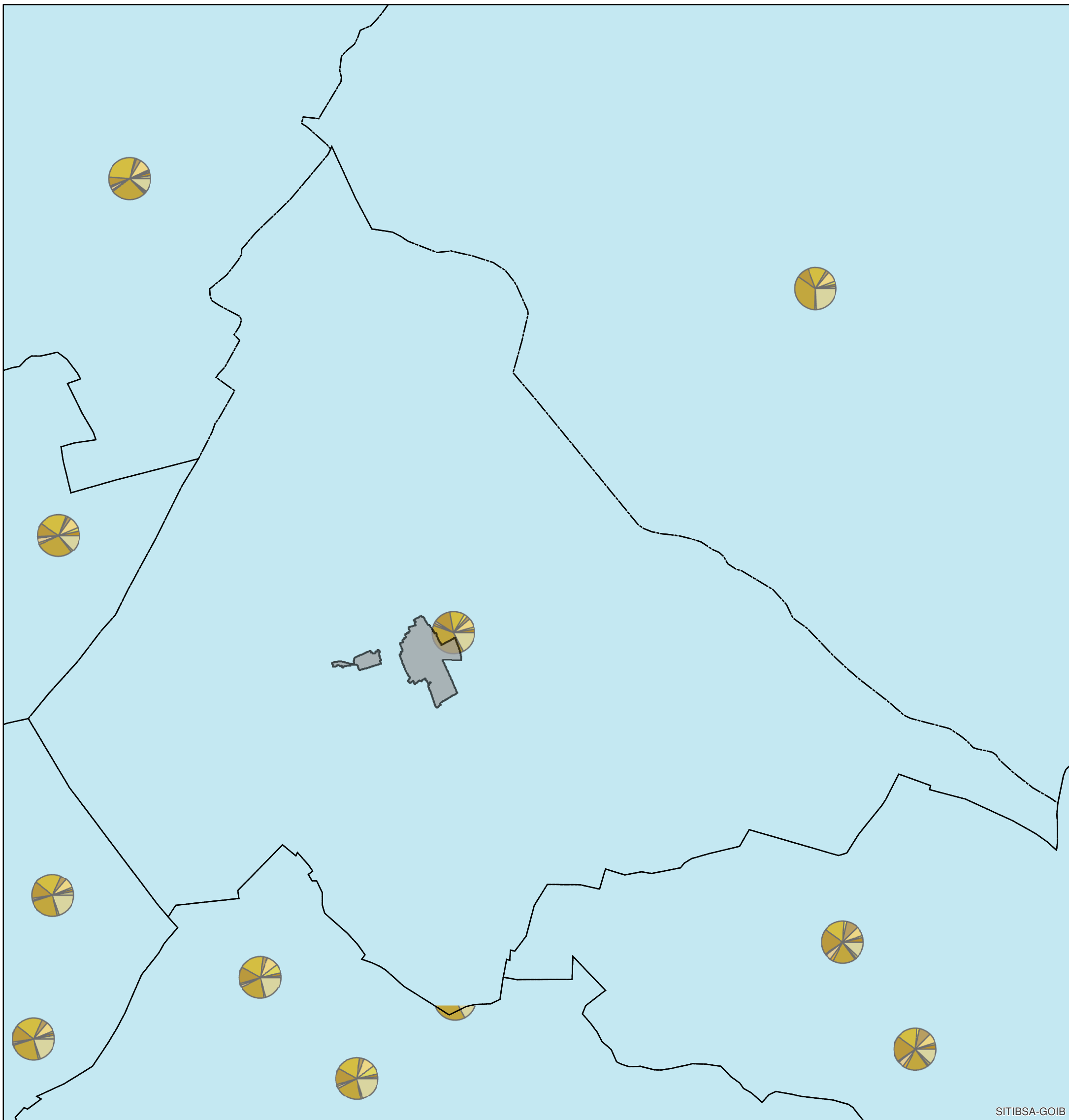
NUCLI URBÀ
LÍMIT TERME MUNICIPAL



ABELLES / _ABEJAS
ALMEJA_FINA_(RUDITAPES_DECUSSATUS)
ÀNNERES / _PATOS
BOVÍ / _BOVINO
CANGREJO_AUTÓCTONO_(AUSTROPOTAMOBIOUS_PALLIPES)
CANS / _PERROS
CAPRÍ / _CAPRINO
CARAGOLS / _CARACOLES

CARPA_COMÚN_(CYPRINUS_CARPIO CARPIO)
CÉRVOLS / _CIERVOS
COLOMS / _PALOMAS
CONILLS / _CONEJOS
CORVINA_(ARGYROSUMUS_REGIUS)
CUCS_DE_TERRA / _LOMBRICES
DAINES / _GAMOS
DORADA_(SPARUS_AURATA)
EQUÍ / _EQUINO
ESCUPIÑA_GRABADA_(VENUS_VERRUCOSA)
FAISANS / _FAISANES
GALLINES / _GALLINAS
GUÀTLERES / _CODORNICES
INDIOTS / _PAVOS

LLAMES / _LLAMAS
LUBINA_O_ROBALO_(DICENTRARCHUS_LABRAX)
MEJILLÓN_ATLÀNTICO_(MYTILUS_EDULIS)
MUFONS / _MUFLONES
NÚCLEOS_ZOOLÒGICOS
OQUES / _OCAS
OVÍ / _OVINO
PERDIUS / _PERDICES
PINTADES / _PINTADAS
PORCS_SENGLARS / _JABALÍES
PORQUÍ / _PORCINO
RATITES
TENCA (TINCA TINCA)



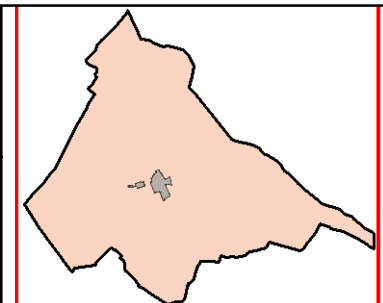
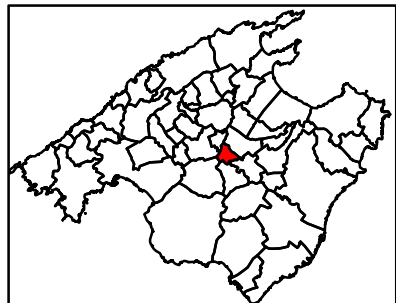
SITIBSA-GOIB



Escala: 1:25.000



FEBRER 2020












**AJUNTAMENT DE
LLORET DE VISTALEGRE**

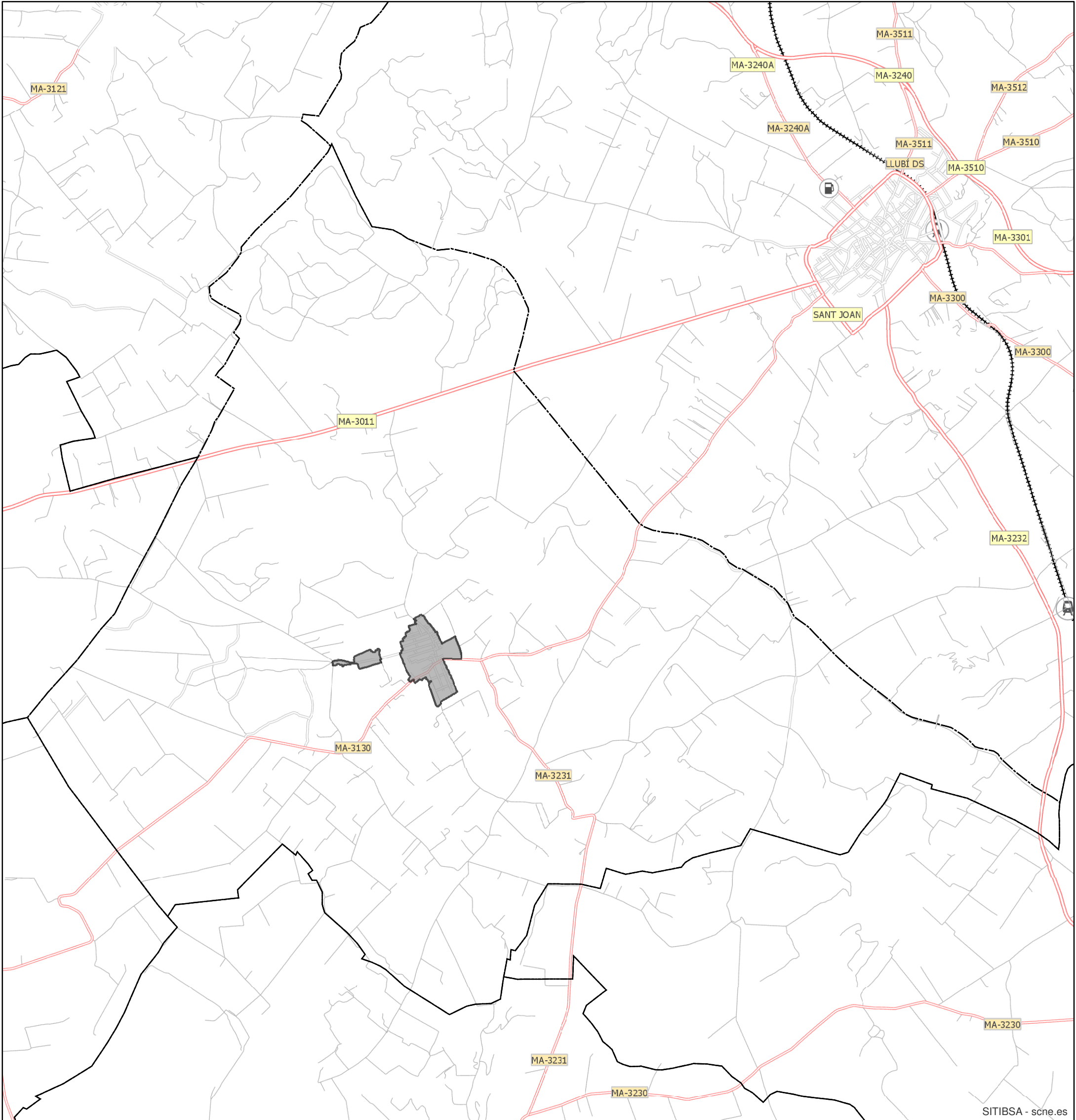


**Departament de Territori
Consell de Mallorca**

ANÀLISI PRÈVIA

04. ECONOMIA 04.03. EIXOS PRINCIPALS 04.03.01. VIES DE COMUNICACIÓ EXTERIORS I INTERIORS

-  NUCLI URBA
-  LÍMIT TERME MUNICIPAL
-  Autopista
-  Carretera principal
-  Carretera secundaria
-  Carretera terciaria
-  Carrer
-  Camí
-  PK

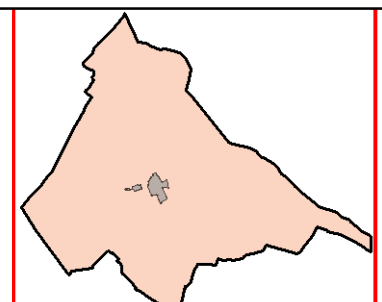
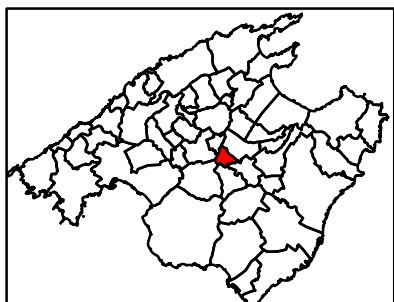


SITIBSA - scne.es

Escala: 1:25.000

0 1
QUILOMETRES

FEBRER 2020



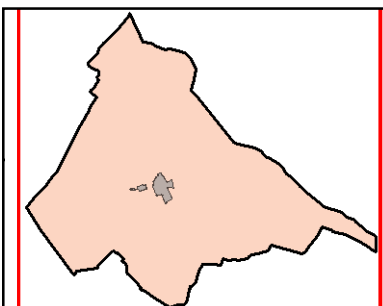
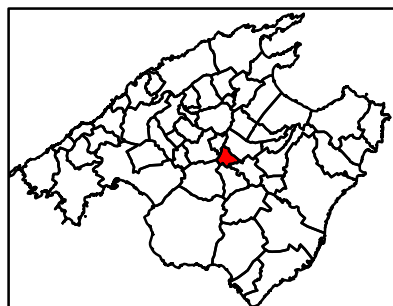
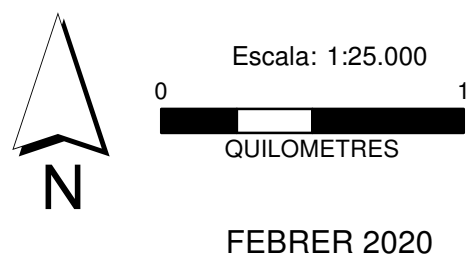
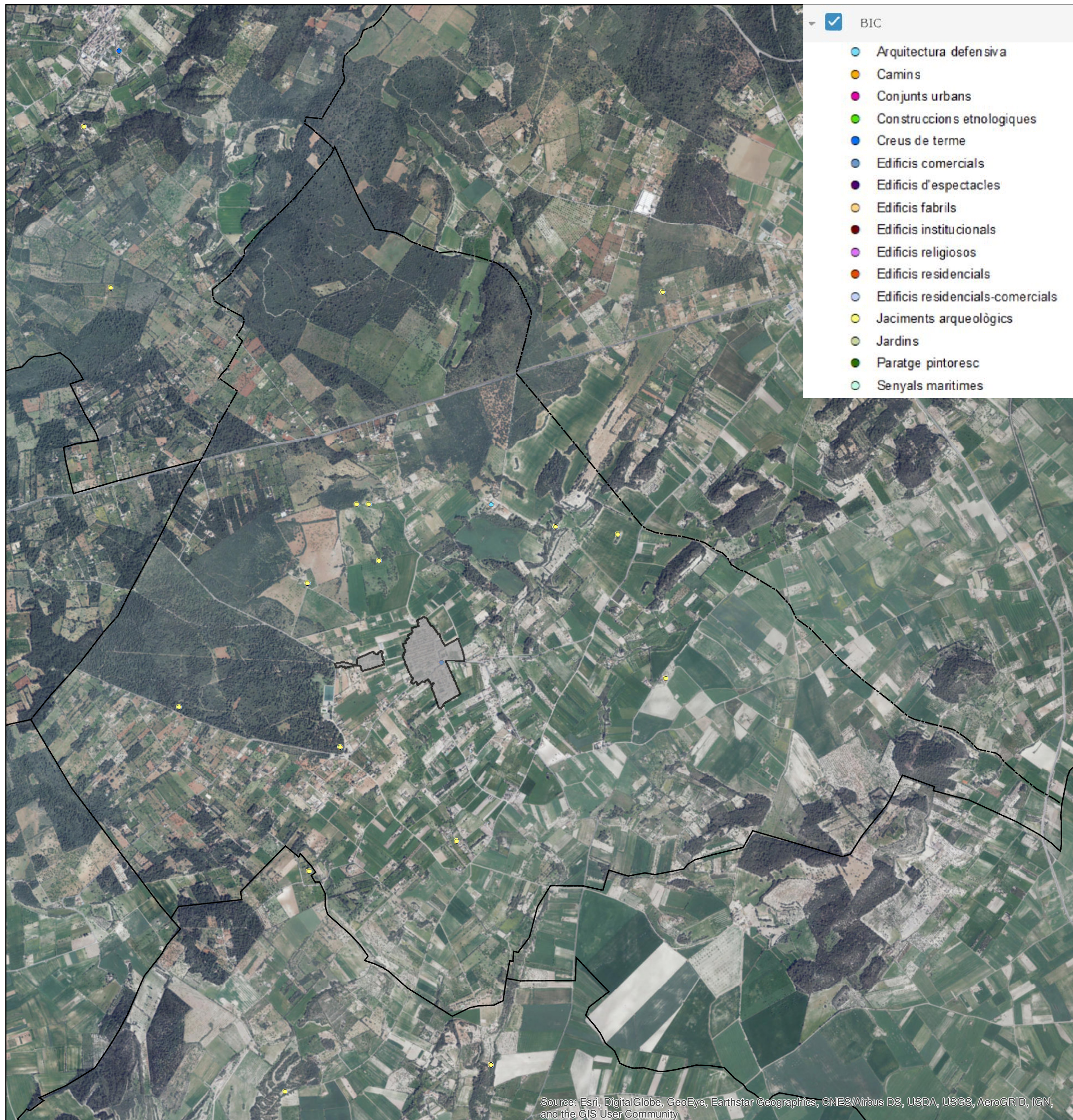
**AJUNTAMENT DE
LLORET DE VISTALEGRE**

**Departament de Territori
Consell de Mallorca**

ANÀLISI PRÈVIA

05. PATRIMONI 05.01. PATRIMONI HISTÒRIC I INDUSTRIAL 05.01.01. PATRIMONI HISTÒRIC

- NUCLI URBA
- ▭ LÍMIT TERME MUNICIPAL






**AJUNTAMENT DE
LLORET DE VISTALEGRE**



**Departament de Territori
Consell de Mallorca**

ANÀLISI PRÈVIA

05. PATRIMONI 05.01. PATRIMONI HISTÒRIC I INDUSTRIAL 05.01.02. PATRIMONI INDUSTRIAL

-  NUCLI URBÀ
-  LÍMIT TERME MUNICIPAL
-  Molins de vent fariners



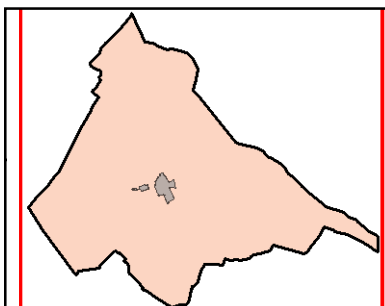
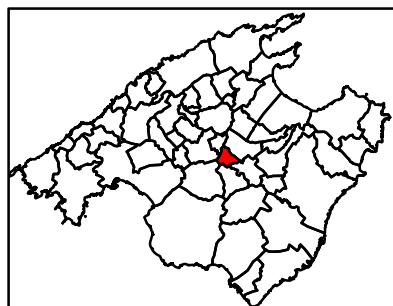
Source: Esri, DigitalGlobe, GeoEye, Earthstar Geographics, CNES/Airbus DS, USDA, USGS, AeroGRID, IGN, and the GIS User Community



Escala: 1:25.000



FEBRER 2020



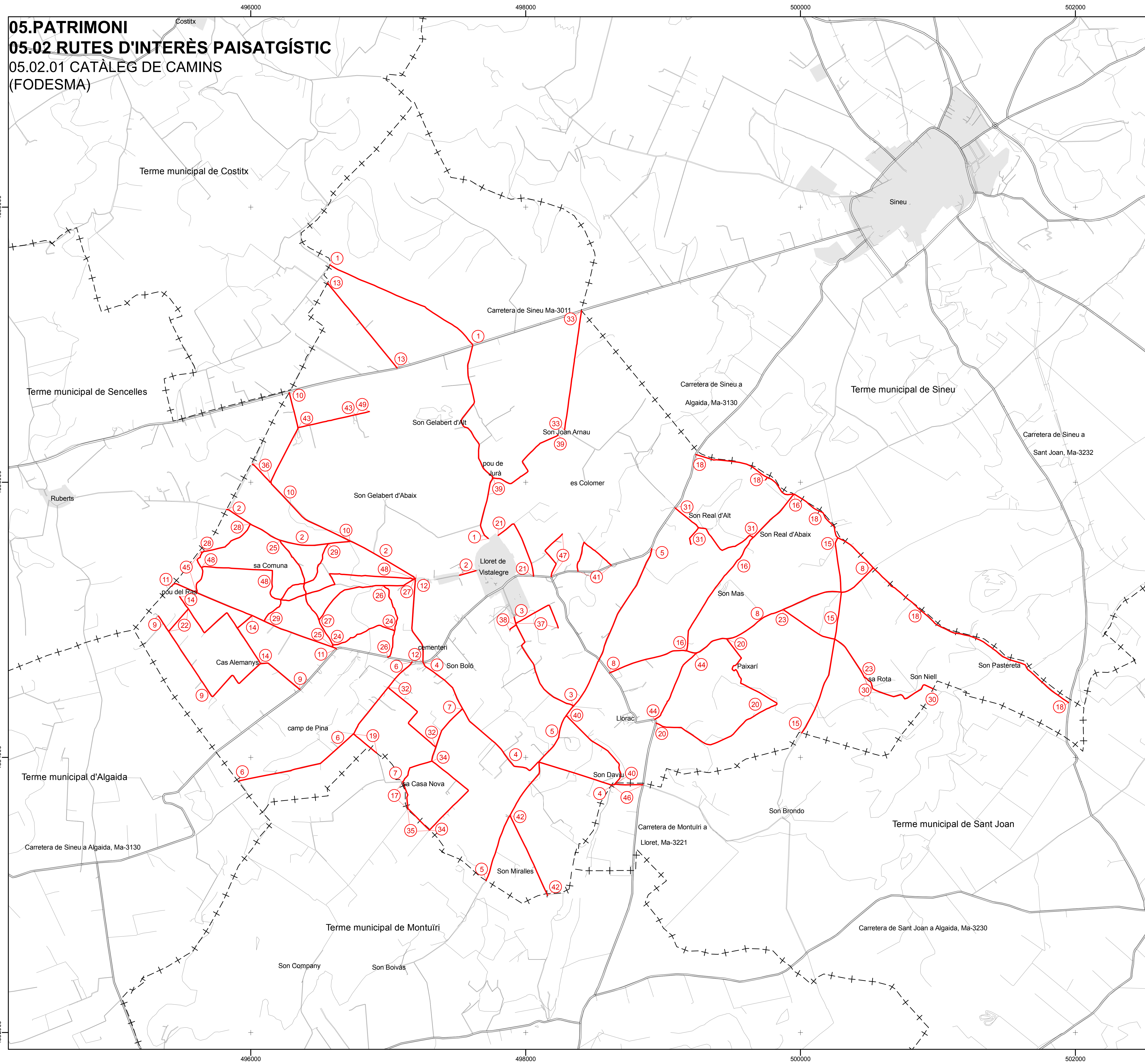
**AJUNTAMENT DE
LLORET DE VISTALEGRE**



Departament de Territori
Consell de Mallorca

	PLÀNOL	DESCRIPCIÓ
01	MEDI FÍSIC I NATURAL	
	01.01	GEOGRAFIA
	01.02	HIDROLOGIA
	01.03	VEGETACIÓ
	01.04	ESPAIS D'INTERÈS NATURAL
	01.05	XARXA VIÀRIA
	01.06	PAISATGE
	01.07	ACTIVITATS ATÍPIQUES
	01.08	ESPAIS CINEGÈTICS
	01.09	RISCOS AMBIENTALS
	01.10	ZONES D'ALT RISC D'INCENDI
	01.11	ORDENACIÓ DEL SÒL RÚSTIC. ZONIFICACIÓ PTM
02	INFRAESTRUCTURES	
	02.01	ENERGIA ELÈCTRICA DE DISTRIBUCIÓ I ENLLUMENAT PÚBLIC
	02.02	SUBMINISTRAMENT D'AIGUA POTABLE
	02.03	XARXA DE SANEJAMENT
	02.04	SERVEIS DE TELEFONIA I TELECOMUNICACIONS
	02.05	TRAMA VIÀRIA I APARCAMENTS
	02.06	ESTACIONS DE SERVEI
	02.07	TRANSPORT PÚBLIC
	02.08	SISTEMES GENERALS
	02.09	ÀREA D'APORTACIÓ I RESIDUS URBANS
	02.10	RECURSOS MINERS
	02.11	AESA
	02.12	APTITUD FOTOVOLTAICA I EÒLICA
	02.13	ZONES DE CONTAMINACIÓ ACÚSTICA
	02.14	ZONES DE CONTAMINACIÓ LUMÍNICA
	02.15	CANVI CLIMÀTIC I TRANSICIÓ ENERGÈTICA
03	POBLACIÓ I TEIXIT URBÀ	
	03.01	PLANEJAMENT VIGENT
	03.02	SÒL VACANT, RESIDENCIAL I TURÍSTIC
	03.03	ESPAIS LLIURES PÚBLICS
	03.04	EQUIPAMENTS PÚBLICS
04	ECONOMIA	
	04.01	ACTIVITAT ECONÒMICA
	04.02	ACTIVITAT AGRÍCOLA I RAMADERA
	04.03	EIXOS PRINCIPALS
05	PATRIMONI	
	05.01	PATRIMONI HISTÒRIC I INDUSTRIAL
	05.02	RUTES D'INTERÈS PAISATGÍSTIC

05.PATRIMONI
05.02 RUTES D'INTERÈS PAISATGÍSTIC
05.02.01 CATÀLEG DE CAMINS
(FODESMA)



Departament de Medi Ambient

CATÀLEG DE CAMINS DEL TERME MUNICIPAL DE LLORET DE VISTALEGRE (2011)

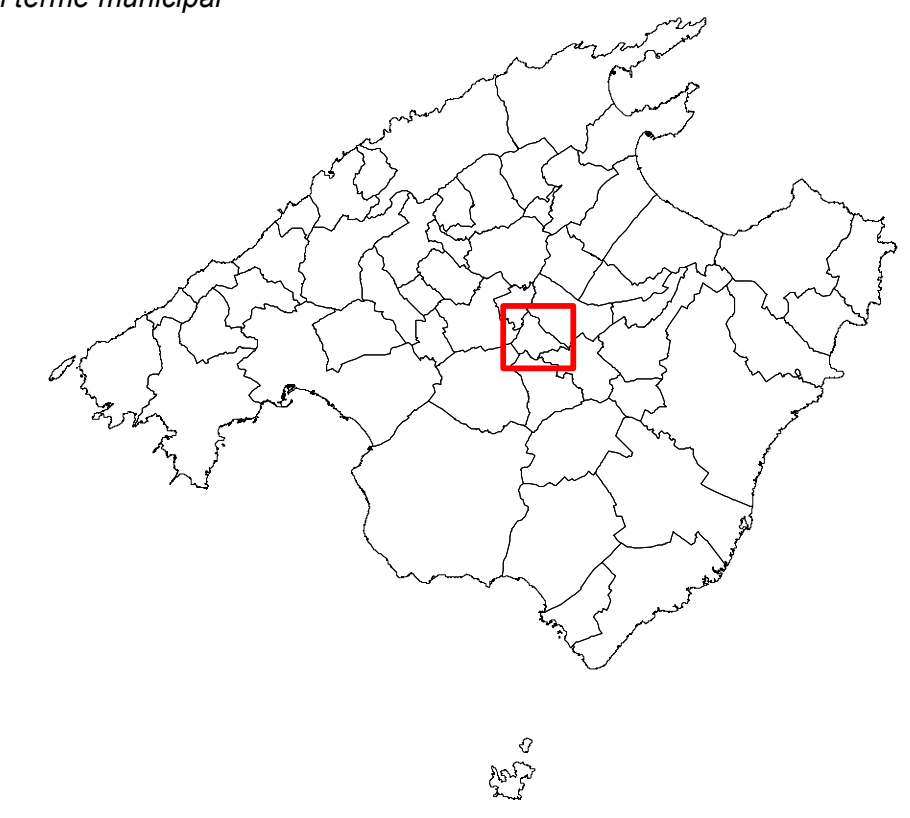
Mapa dels camins inventariats

Escala: 1:12.500

Projecció UTM Fus 31. Datum ED50



Situació del terme municipal



Llegenda

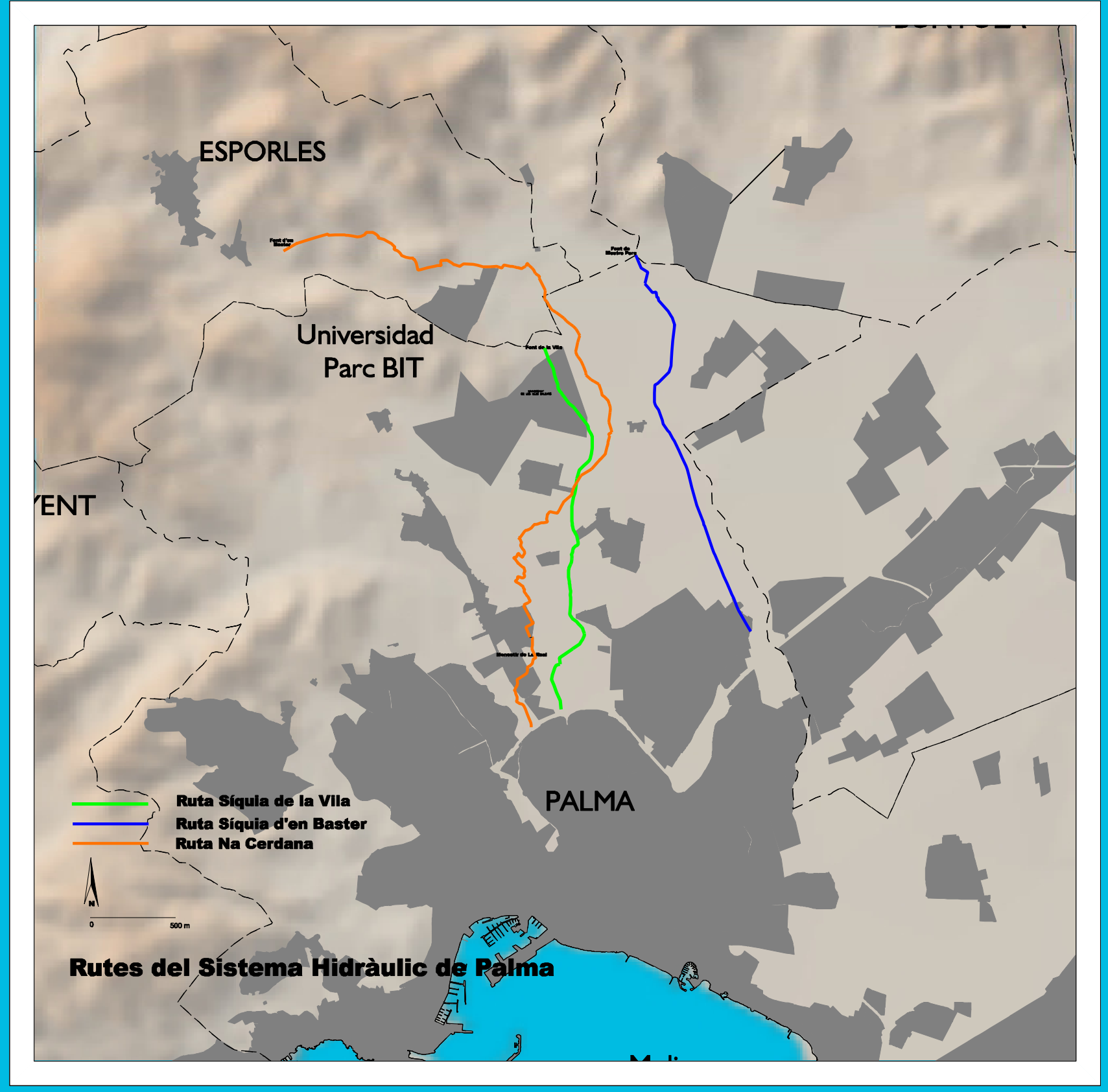
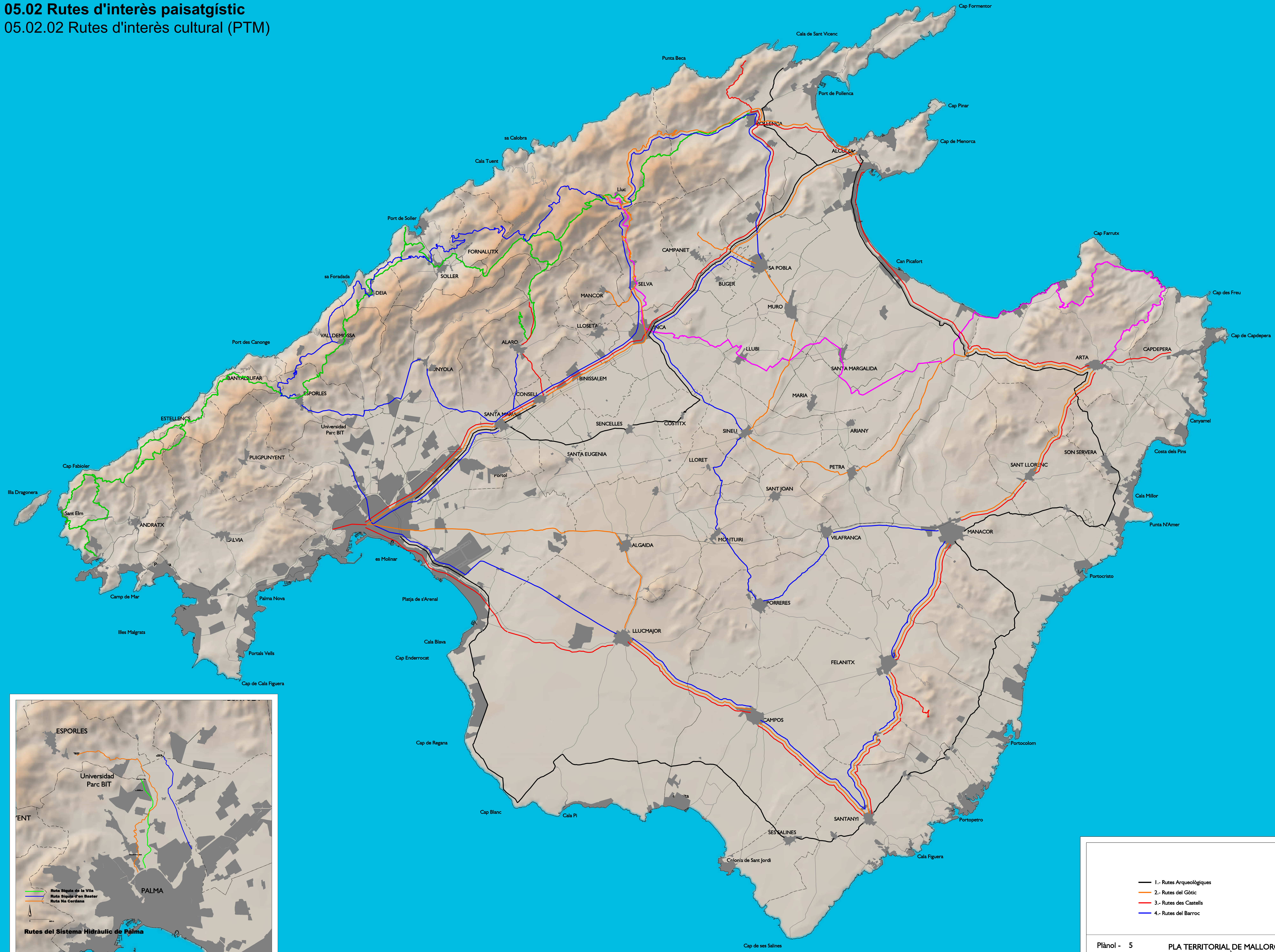
— camins inventariats

■ zona urbana

NÚM. CAMÍ	NOM CAMÍ
1	CAMÍ D'INCA / CAMÍ DE SON GELABERT / CAMÍ DEL POU DE JURÀ / CAMÍ DE SON GELABERT D'ALT
2	CAMÍ DE RUBERTS
3	CAMÍ DES JONCS / CAMÍ DE SA FONT
4	CAMÍ DE SÒLLER (A) / CAMÍ DE SON BAULÓ / CAMÍ DE SON BOLÓ
5	CAMÍ D'ALGAIDA / CAMÍ VELL DE SINEU A ALGAIDA / CAMÍ DE SON GARCIES / CAMÍ DE SA FONT FIGUERA
6	CAMÍ DE PINA / CAMÍ DES CAMP DE PINA / CAMÍ DE SINEU A PINA
7	CAMÍ DE SON COMPANY (A) / CAMÍ DE SA CASA NOVA
8	CAMÍ VELL D'ARIANY (A) / CAMÍ DE SA ROTA D'EN PALEM / CAMÍ DE SA ROTA
9	CAMÍ DE CAS ALEMANYS / CAMÍ DES TANCAT
10	CAMÍ DE SES ROTES / CAMÍ DE SA RAIA / CAMÍ DE CA S'ANGLÈS / CAMÍ DE CAS MORO TABAC
11	CAMÍ DE SA COMUNA / CAMÍ DEL RAS / CAMÍ DE CAN BEATET
12	CAMÍ DES CEMENTERI / CAMÍ DE SON MOLL / CAMÍ DE CA NA FRARE / CAMÍ DEL POLIESPORTIU
13	CAMÍ DE COSTITX / CAMÍ DES RAFALET
14	CAMÍ DE CAS ALEMANYS-EL RAS / CAMÍ DE CA S'ALEMANY / CAMÍ DES POU DEL RAS / CAMÍ DES TANCAT
15	CAMÍ DE SON BRONDO / CAMÍ DE PAIXARI A SON BRONDO / CAMÍ DE SA ROTA / CAMÍ DE SES COMES
16	CAMÍ DE SON MAS / CAMÍ DE SON BUSQUETS / CAMÍ VELL DE SANTA MARGALIDA
17	CAMÍ DE SON COMPANY (B) / CAMÍ DE SA CASA NOVA / CAMÍ DES FIGUERAL
18	CAMÍ DE SANT JOAN A INCA / CAMÍ DE SON LLULL
19	CAMÍ DE SA CASA NOVA
20	CAMÍ DE SON PAIXARI / CAMÍ DE SON COIX
21	CAMÍ DE SES JORDANES / CAMÍ DE LA RIBA / CAMÍ DE BAIX DE SA RIBA / CAMÍ DE SON PERE
22	CAMÍ DE CAN POI
23	CAMÍ DE LLORET A SANT JOAN (A) / CAMÍ DE SA ROTA / CAMÍ DE SES ROTES
24	CAMÍ DE CAN DIMONI
25	CAMÍ BLANC
26	CAMÍ DES PI GROS
27	CAMÍ DE S'ALJUB / CAMÍ DE SES COVES
28	CAMÍ DE CAN CAMPÀ
29	CAMÍ DES PI DES XIBIU
30	CAMÍ DE LLORET A SANT JOAN (B)
31	CAMÍ DE SON REAL / CAMÍ DE SON REAL D'ALT / CAMÍ DEL POU DE SON ESTELA
32	CAMÍ DE SON PIXEDIS
33	CAMÍ DE LA CASA DE SON JOAN ARNAU
34	CAMÍ DES FIGUERAL (A) / CAMÍ DE SA CASA NOVA
35	CAMÍ DES FIGUERAL (B) / CAMÍ DE SA CASA NOVA
36	CAMÍ DE SA COMUNA (B)
37	CAMÍ DE SA COSTA
38	CAMÍ DE SA VELA
39	CAMÍ DE SON JOAN ARNAU
40	CAMÍ DE SA SERRA / CAMÍ DE SON DAVIU
41	CAMÍ DES COLOMER
42	CAMÍ DE SON MIRALLES / CAMÍ DE SON VENT
43	CAMÍ D'ESTABLIDORS DE SON GELABERT (A)
44	CAMÍ VELL D'ARIANY (B)
45	CAMÍ DES RAS
46	CAMÍ DE SÒLLER (B) / CAMÍ DE SON BAULÓ / CAMÍ DE SON BOLÓ
47	CAMÍ DES PUIG
48	CAMÍ DE CA NA FRARE AL POU D'AIGUA
49	CAMÍ D'ESTABLIDORS DE SON GELABERT (B)

* Font base cartogràfica: Mapa Topogràfic Balear de l'any 1995 i escala 1:25.000 del Govern de les Illes Balears

05 Patrimoni
05.02 Rutes d'interès paisatgístic
05.02.02 Rutes d'interès cultural (PTM)



— 1.- Rutes Arqueològiques	— 5.- Pedra Seca
— 2.- Rutes del Gòtic	— 6.- Artà-Lluc
— 3.- Rutes des Castells	
— 4.- Rutes del Barroc	

Plànol - 5
Escala 1:100.000

PLA TERRITORIAL DE MALLORCA
RUTES D'INTERÈS CULTURAL
I NATURALÍSTIC

m(e)c(s)a
Consultoria + proyectos

idom